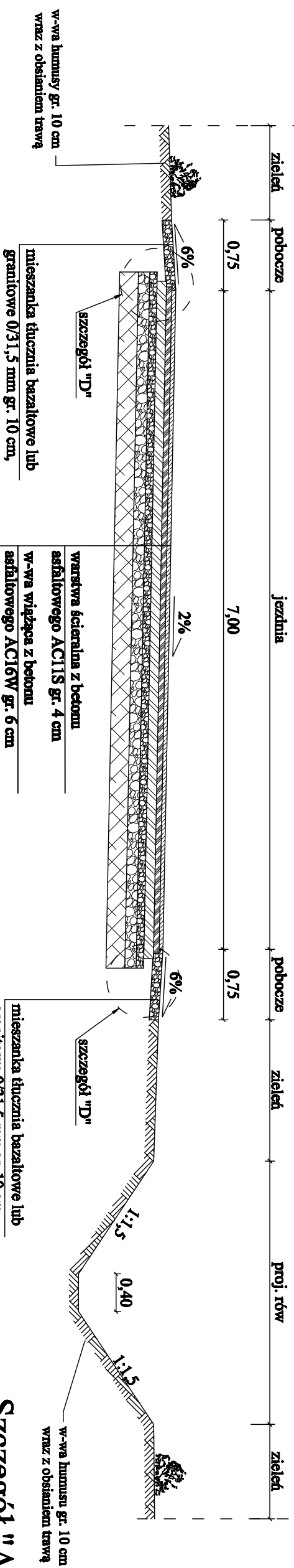


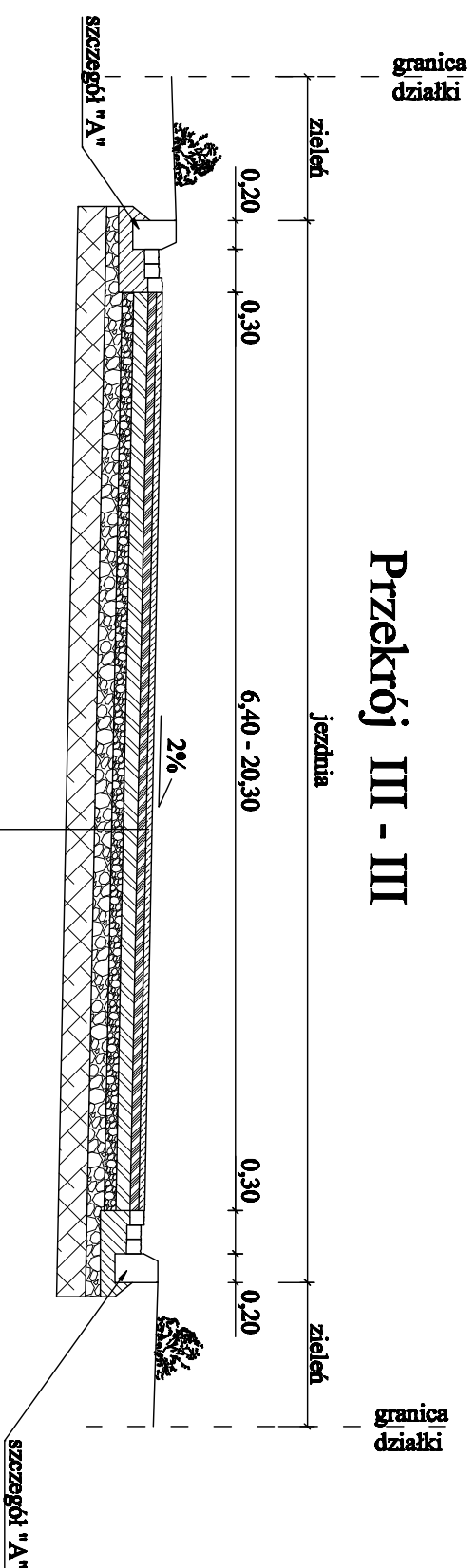
granica
działki

Przekrój II - II



granica
działki

Przekrój III - III



warstwa ścierna z betonu asfaltowego AC11S gr. 4 cm

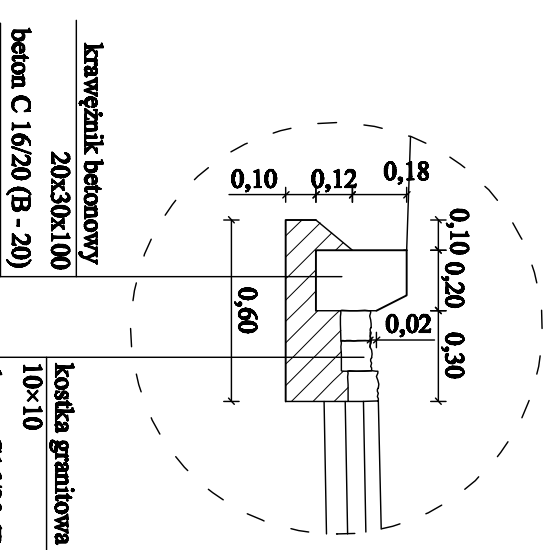
w-wa wiążąca z betonu asfaltowego AC16W gr. 6 cm

w-wa podbudowy zasadniczej z betonu asfaltowego AC22P gr. 10 cm

podbudowa zasadnicza z mieszanki kruszywa C₆₀₀ bazaltowego lub granitowego 0 - 31,5 mm gr. 8 cm

podbudowa zasadnicza z mieszanki kruszywa C₆₀₀ bazaltowego lub granitowego 0 - 63 mm gr. 12 cm

w - wa porozocochronna z mieszanki związanej spoiwem hydraulicznym (z dowozu) o R_m=2,5 MPa gr. 20 cm zagęszczone podłoże gruntowe



SEWI Sebastian Randzia Sebastian Wiliński spółka jawna
45-321 Opole ul. Osiedla 117
NIP 754306285 REGON 161586995 KRS 0000506296
tel. 077 590 60 45, fax 077 590 63 40
E-Mail: biuro@opg.pl, s@opg.pl
www.biurosewi.pl

Temat opracowania: Budowa drogi na terenach inwestycyjnych w rejonie ul. Północnej

Przekroje i szczegóły konstrukcyjne

Investor: Gmina Opole
Rynek - Ratusz
45-015 Opole

BRANZA: Podpisy:
Drogowa:
OPRACOWAŁ:
- mgr inż. Dariusz Zabawa
PROJEKTANT:
- mgr inż. Sebastian Wiliński
nr upr. OFI/0286/POOD06
SPRAWDZIŁ/AUCT:
- inż. Sebastian Randzia
nr upr. OFI/0283/PW/OD06

Data: kwiecień 2015 r.
Rysunek nr: 3

nr zadania: V/R/2015