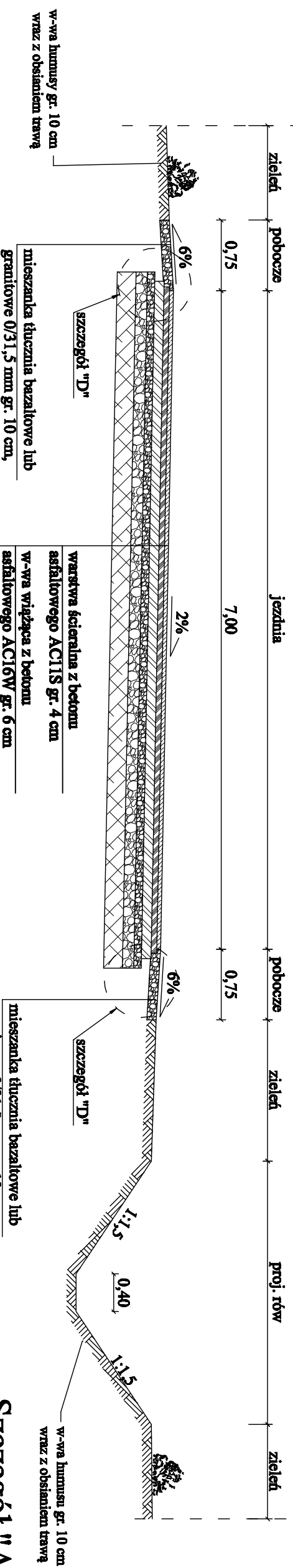


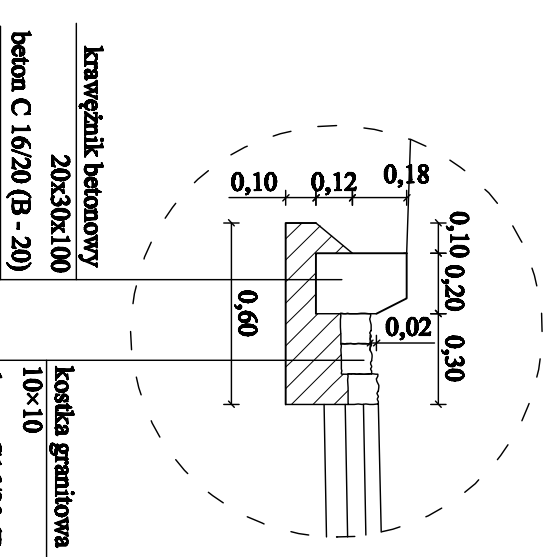
granica
działki

Przekrój II - II

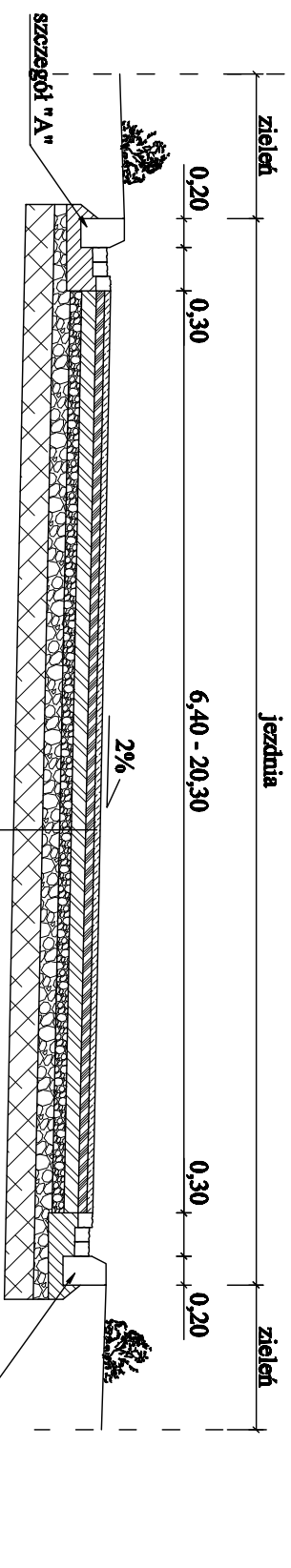
granica
działki




Szczegół "A"
skala 1:25



Przekrój III - III



- warstwa ścierna z betonu asfaltowego AC11S gr. 4 cm
- w-wa wiążąca z betonu asfaltowego AC16W gr. 6 cm
- w-wa podbudowy zasadniczej z betonu asfaltowego AC22P gr. 10 cm
- podbudowa zasadnicza z mieszanki kruszywa C₆₀ bazaltowego lub granitowego 0 - 31,5 mm gr. 8 cm
- podbudowa zasadnicza z mieszanki kruszywa C₆₀ bazaltowego lub granitowego 0 - 63 mm gr. 12 cm
- w - wa porozocochronna z mieszanki związanej spoiwem hydraulicznym (z dowozu) o R_m=2,5 MPa gr. 20 cm
- zageszczone podłoże gruntowe

 <p>SEWI</p> <p>SEWI Sebastian Raudzka Sebastian Wiliński spółka jawna 45-321 Opole ul. Osiedla 117 NIP 754306285 REGON 161586995 KRS 0000506296 tel. 077 590 60 45, fax 077 590 63 40 E-Mail: biuro@opg.pl, s@opg.pl www.biurosewi.pl</p>	<p>Temat opracowania:</p> <p>Budowa drogi na terenach inwestycyjnych w rejonie ul. Północnej</p>	<p>Przebieg:</p> <p>Gmina Opole Rynek - Ratusz 45-015 Opole</p>	<p>Data:</p> <p>Kwiecień 2015 r.</p>
	<p>Temat rysunku:</p> <p>Przekroje i szczegóły konstrukcyjne</p>	<p>Skala:</p> <p>1:50</p>	<p>Rysunek nr:</p> <p>3</p>
<p>BRANŻA:</p> <p>Drogi</p> <p>OPRACOWAŁ:</p> <p>- mgr inż. Dawid Zabala</p> <p>PROJEKTANT:</p> <p>- mgr inż. Sebastian Wiliński</p> <p>SPRAWDZIŁA:</p> <p>- inż. Sebastian Raudzka</p> <p>nr upr. OF/0286/P/OD/06</p>	<p>INWESTOR:</p> <p>Gmina Opole Rynek - Ratusz 45-015 Opole</p>	<p>Podpis:</p>	