








**OZNACZENIA**

-  istniejące oznakowanie poziome
-  istniejące znaki drogowe pionowe
-  istniejące znaki drogowe pionowe do demontażu
-  istniejąca sygnalizacja świetlna
-  istniejące bariery łańcuchowe
-  linie pola widoczności
-  projektowane znaki drogowe pionowe

Jednostka autor'ska:	Pracownia Projektowa: Drogi, Mosty i Konstrukcje Budowlane "DROGOWIT" s.c. Janusz i Renata Maślankiewicz Opole ul. Szymborska 5, tel./fax. 77 457 90 15; 60 192 10 50 e-mail: drogi@drogowit.pl		
Inwestor:	Miejski Zarząd Dróg w Opole ul. Obrońców Śalingarda 66, 45-512 Opole		
Opis:	Odcinek ul. Spychalskiego - drogi powiatowej nr 2002 O od ul. Parkowej do zjazdu na działkę 52/6		
Forma:	Projekt docelowej organizacji ruchu po poszerzeniu jezdni ul. Spychalskiego od ul. Parkowej do zjazdu na działkę 52/6 w ramach zadania „Wykonanie objazdu i remont dróg objazdowych dla zamkniętego mostu w ciągu ul. Niemodlińskiej”		
Rysunek:	<b>PROJEKT ZMIANY ORGANIZACJI RUCHU NA ODCINKU UL. NIEDURNEGO I WYZNACZENIE POSTOJU TAKSÓWEK NA UL. ŚCIEGIENNEGO</b>		
Projektant:	mgr inż. Janusz Maślankiewicz	opracowanie do projektu: mgr inż. Maślankiewicz	Data: marzec 2016
Skala:	1: 500	Rysunek:	3