
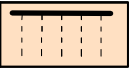



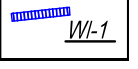
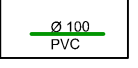

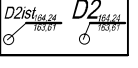
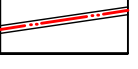

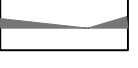
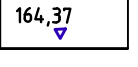
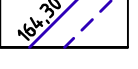







-  Projektowane drogi manewrowe z kostki betonowej
-  Proj. stanowiska postojowe z kostki betonowej
-  Proj. krawężniki betonowy 15 / 30 cm
-  Projektowana zielen niska
-  Projektowany chodniki z kostki bet. betonowej
-  Proj. odwodnienie liniowe FaserfixSuper 100,150 KS
-  Proj. przykanaliki PVC 160 mm
-  Istn. kanał deszczowy 200mm
-  Istn. / projektowane studnie rewizyjne
-  Proj. rury osłonowe A160 PS na kablu sn
-  Drzewa istniejące/projektowane
-  Klady spadków poprzecznych
-  Proj. rzędne
-  Proj. warstwie o skoku 10 cm
-  Przekroje konstrukcyjne
-  Granice działek gruntowych
-  Granice działki budowlanej objętej opracowaniem

WSPÓLRZĘDNE PUNKTÓW GŁÓWNYCH

Pkt	x	y
A	5516964,79	3795165,41
B	5516984,59	3795163,34
C	5517001,83	3795161,53
D	5517019,07	3795159,72
E	5517022,11	3795159,40
F	5516986,35	3795180,06
G	5517003,59	3795178,26
H	5517020,82	3795176,45



INWESTOR:	<b>Miejski Zarząd Dróg w Opolu</b>		
OBIEKT i ADRES:	Parking przy Alei Wincentego Witosa nr 22-24 w Opolu		
TEMAT:	<b>Projekt budowlano - wykonawczy Plan zagospodarowania terenu - powiększenie do skali 1:250</b>		
Projektant:	inż. Piotr Kopka	upr. nr. WZDP/10741/14/66	
Projektant:	inż. Adam Kulejewski	upr. nr. 34/77/Op	
Data: IV.2015	zlec. - MZD/TP2/454.2.7.2015	Skala 1:250	Rys. nr <b>1A</b>