

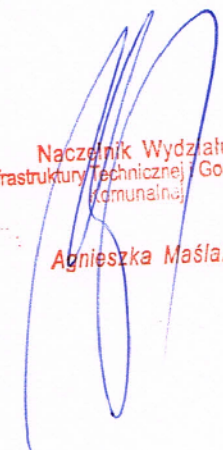
ITGK-RIK.7012.15.2015

Opole, 18.05.2015r.

**Pracownia Projektowa  
PARK s.c.**  
ul. Powstańców Śląskich 6  
45-086 Opole

Odpowiadając na wniosek z dnia 11.05.2015r. w sprawie uzgodnienia projektu odwodnienia projektowanych miejsc parkingowych przy Alei Wincentego Witosa nr 22-24 w Opolu - informuję, że przedstawione rozwiązania techniczne w zakresie kanalizacji deszczowej opiniuję pozytywnie.

W załączeniu przesyłam 1 egz. uzgodnionego projektu zawierający opieczętowane mapy.




















Naczelnik Wydziału  
Infrastruktury Technicznej i Gospodarki  
Komunalnej  
Agnieszka Maślak


Załączniki:

1. Uzgodniony projekt

Otrzymują:

1. Adresat
2. a/a

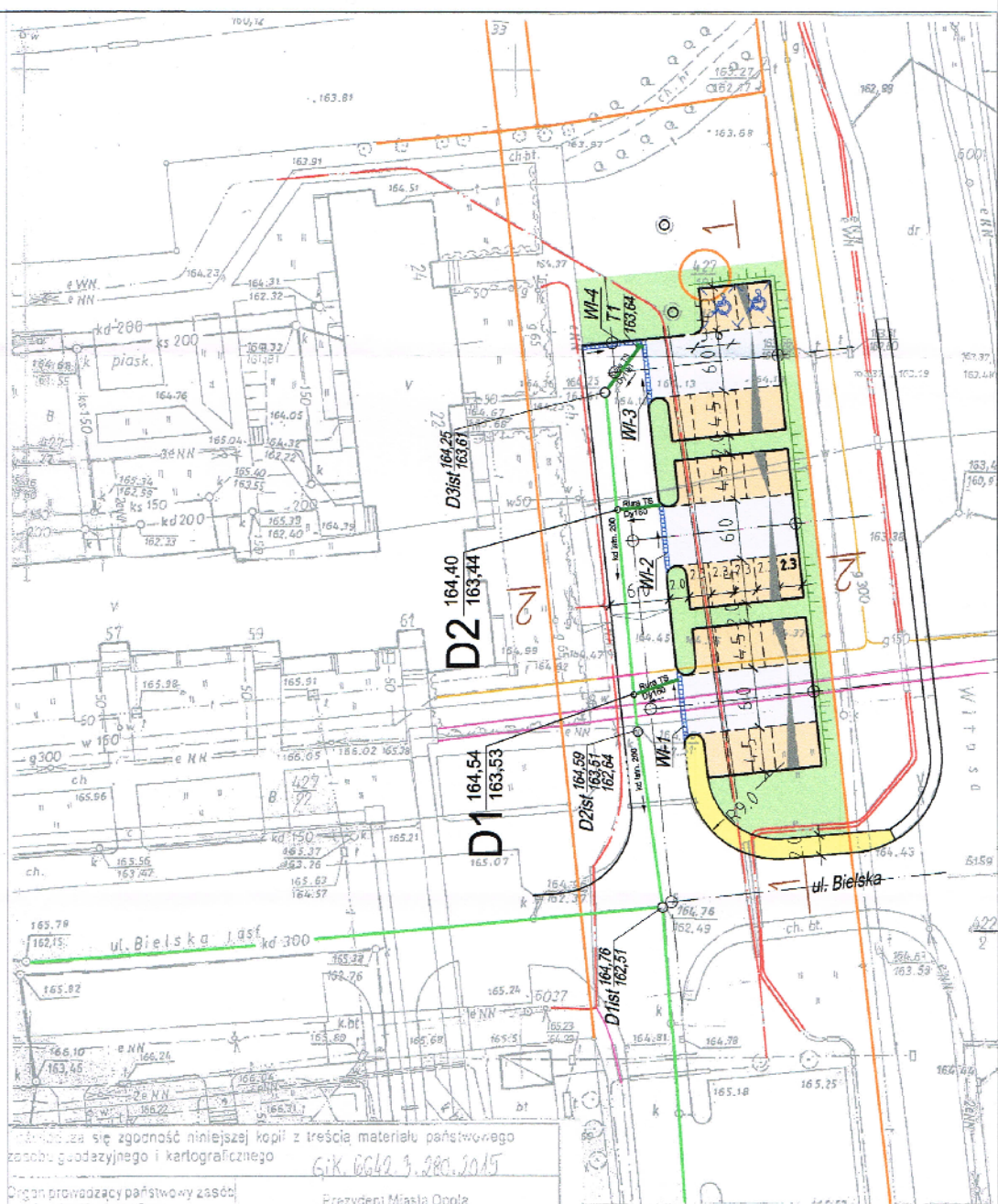
-  Projektowane drogi manewrowe z kostki betonowej
-  Proj. stanowiska postojowe z kostki betonowej
-  Proj. krawężniki betonowy 15 / 30 cm
-  Projektowana zieleń niska
-  Projektowany chodniki z kostki bet.betonowej
-  Proj. odwodnienie liniowe FaserfixSuper 100, 150 KS
-  Proj. przykanaliki D160 mm
-  Istn. kanał deszczowy kam. D200mm
-  Istn. studnie rewizyjne
-  Proj. rury osłonowe A160 PS na kablu sn
-  Drzewa istniejące/projektowane
-  Kłady spadków poprzecznych
-  Proj. rzędné
-  Proj. warstwicę o skoku 10 cm
-  Przekroje konstrukcyjne
-  Granice działek gruntowych
-  Nr działek objętych opracowaniem

	
INWESTOR:	Miejski Zarząd Dróg w Opolu
OBIEKT I ADRES:	Parking przy Alei Wincentego Witosa nr 22-24 w Opolu
TEMAT:	Projekt budowlano-wykonawczy Plan kanalizacji deszczowej
Projektant:	inż. Jerzy Kwił
Sprawdził:	inż. Jacek Biela
Data: III.2015	Zlec. - MZD/TP/2454.2.7.2015
	Skala 1:500
	Rys. nr 1

Urząd Miasta Opola  
Wydział Infrastruktury Technicznej  
i Gospodarki Komunalnej (33)

Załącznik graficzny do pisma  
ITGK - RIK. ... 15.05.2015  
z dnia 18.05.2015

Kierownik Referatu  
Infrastruktury Komunalnej  
podpis: Jolanta Górska



Wyraża się zgodność niniejszej kopii z treścią materiału państwowego zasobu geodezyjnego i kartograficznego GIK. 6642.3.280.2015	
Organ prowadzący państwowy zasób geodezyjny, kartograficzny	Prezydent Miasta Opola
Nazwa materiału zasobu	mapa zasadnicza
Identyfikator ewidencyjny materiału zasobu	474.121.1722.1244
Data wykonania kopii	26.02.2015 z up. Prezydenta Miasta Opola
Imię, nazwisko i podpis osoby reprezentującej organ	Malgorzata Musiał Sarkołęczyński Rafał w Wydziale Geodezji i Kartografii

województwo opolskie  
miasto-gmina Opole  
obręb Kalonia, Gostawicko  
położenie k.m. 2... dz. 321/22  
ul. Bielska, Witosa  
Godło mapy zas. 474.121.1722.1244  
Skala 1: 500