

MAPA JEDNOSTKOWA DO CELÓW PROJEKTOWYCH

wykonana przez: Pracownia Geodezyjno - Kartograficzna
Andrzej Urbanski
ul. Batalionu "Parasol" 19/601
45-297 Opole tel. 45580527
NIP 754-123-67-98






województwo opolskie
miasto Opole
jednostka ewidencyjna 166101_1, M.Opole
obręb Półwieś ark. 28; dz. 231
166101_1.0061.AR.28.231
ul. 10 Sudeckiej Dywizji Zmechanizowanej
godło mapy 6.138.19.05.2.1, 6.138.19.05.2.2, 6.139.19.25.4.4,
6.139.20.21.3.3, 6.138.20.01.1.1
skala 1:500
układ współrzędnych "2000"
poziom odniesienia Kronsztadt'60
KERG 202/2013
Aktualizacja mapy 04.04.2013
Mapa została wykonana bez ustalenia obciążeń służebnościami gruntowymi.

wg "Miejscowego planu zagospodarowania przestrzennego terenów budownictwa jednorodzinnego w rejonie ulic: 10 Sudeckiej Dywizji Zmechanizowanej - Ludowej w Opolu"

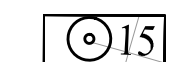



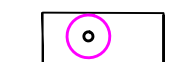
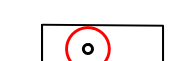

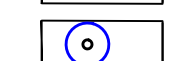
wg "Koncepcji programowo-przestrzennej dla potrzeb rozbudowy południowej części cmentarza komunalnego w Opolu"

wg proj. budowlanego pn. "Budowa ul. Dalekiej wraz z budową kanalizacji deszczowej"

LEGENDA

-  proj. chodnik
-  proj. wjazd
-  proj. obrzeże betonowe
-  proj. krawężnik uliczny
-  proj. krawężnik najazdowy obniżony

LEGENDA

-  Istniejące drzewa liściaste z numerem wykazu inwentaryzacyjnego
-  Istniejące drzewa iglaste z numerem wykazu inwentaryzacyjnego
-  Istniejące krzewy
-  Istniejące skupiny krzewów i podrostów drzew
-  Drzewa wyznaczone do usunięcia w ramach cięć sanitarnych
-  Drzewa i krzewy wyznaczone do usunięcia kolidujące z inwestycją
-  Skupiny krzewów wyznaczone do usunięcia
-  Drzewa wyznaczone do zabezpieczenia na czas budowy

Projektowanie i Wykonawstwo Terenów Zieleni "SZEŚĆ"

45-086 Opole, ul. Powstańców Sl. 6/2 tel./fax (077) 454 40 29

Nazwa i adres obiektu: Budowa odcinka chodnika przy ul. 10 Sudeckiej Dywizji Zmechanizowanej w Opolu

INWENTARYZACJA ZIELENI WRAZ Z PROJEKTEM GOSPODARKI DRZEWOSTANEM

Projektował	mgr inż. Marcin Czyżowski	specjal.	nr upr. bud.	podpis
um. nr MZO-TP2-02-3/04-4/80/NA-869/13	zieleni			
skala 1:500	data 05.2013 r.	rys.	1	