







**LEGENDA**

-  jezdnia istniejąca
-  utwardzone pobocze z betonu asfaltowego
-  zjazdy z betonu asfaltowego
-  zielen

**prokom** PRACOWNIA PROJEKTOWA "PROKOM"  
45-057 OPOLĘ, ul. Ozimska 8 tel/fax 077 45455 21

Zamawiający:	Miejski Zarząd Dróg w Opolu		
Objekt:	Utwardzenie pobocza ul. Teligi w Opolu na odcinku od wiaty przystankowej zlokalizowanej na działce nr 923 obręb Malina do budynku nr 37		
Rysunek:	PROJEKT ZAGOSPODAROWANIA TERENU		
Projektował:	mgr inż. Kazimierz Kurowski	drogi	229/94/Op
Sprawdził:	mgr inż. Antoni Płanitzer	drogi	126/18/76/Op
Kierownik pracowni:	mgr inż. Kazimierz Kurowski		

**Prezydent Miasta Opola**  
Miejski Ośrodek Dokumentacji Geodezyjnej i Kartograficznej w Opolu  
Reprodukcje, rozpowszechnianie i rozprowadzanie niniejszego dokumentu wymaga zezwolenia, o którym mowa w art. 18 ustawy z dnia 17 maja 1989r. - Prawo geodezyjne i kartograficzne (Dz. U. Nr 30, pozycja 163, z późn. zmianami)  
05.07.2012  
Małgorzata Musiał  
Opole, referent w Wydziale Geodezji i Kartografii

**Prezydent Miasta Opola**  
Miejski Ośrodek Dokumentacji Geodezyjnej i Kartograficznej w Opolu  
Poświadczam słusność niniejszej mapy z oryginału, przyjętym do państwowego zasobu geodezyjnego i kartograficznego w dniu 05.07.2012 r. z up. Prezydenta Miasta Opola  
05.07.2012  
Małgorzata Musiał  
Opole, referent w Wydziale Geodezji i Kartografii

województwo opolskie  
miasto-gmina Opole  
obręb Malina  
położenie ul. Teligi  
Godło mapy zas.  
Skala 1:500