

Opole, dnia 24.08.2011 r.

DRP-IV.7637.4.25.2011

## **POSTANOWIENIE**

**Nr 101 z dnia 24.08.2011 r.**

Na podstawie art. 11b ust. 1 ustawy z dnia 10 kwietnia 2003 r. o szczególnych zasadach przygotowania i realizacji inwestycji w zakresie dróg publicznych (Dz. U. z 2008 r. Nr 193, poz. 1194 z późn. zm.) i art. 106 ustawy z dnia 14 czerwca 1960 r. – Kodeks postępowania administracyjnego (Dz. U. z 2000 r. Nr 98, poz. 1071 z późn. zm.) w związku z pismem Miejskiego Zarządu Dróg w Opolu Nr 4104/SOSTA/35/2011 z dnia 17.08.2011 r. (data wpływu), w imieniu którego działa Gliwickie Biuro Projektów Budownictwa Przemysłowego „PROJPRZEM” na podstawie upoważnienia Miejskiego Zarządu Dróg w Opolu, w sprawie wydania opinii dotyczącej projektu rozbudowy ul. Bołka II i ul. Tuwima na odcinku od ul. Bołka II do ul. Obroriców Stalingradu w Opolu wraz z budową oświetlenia ulicznego i kanalizacji deszczowej,

**Zarząd Województwa Opolskiego**

**w składzie:**


J. Sebesta

T. Kostuś

R. Kolek

A. Konopka

71



## Postanawia

zaopiniować pozytywnie wniosek Miejskiego Zarządu Dróg w Opolu, w sprawie wydania opinii dotyczącej projektu rozbudowy ul. Bolka II i ul. Tuwima na odcinku od ul. Bolka II do ul. Obrońców Stalingradu w Opolu wraz z budową oświetlenia ulicznego i kanalizacji deszczowej, w przedmiocie ustalenia lokalizacji planowanej inwestycji.

### UZASADNIENIE

W dniu 17.08.2011 r. do Urzędu Marszałkowskiego Województwa Opolskiego wpłynął wniosek Zarządu Dróg Miejskich w Opolu, w imieniu którego działa Gliwickie Biuro Projektów Budownictwa Przemysłowego „PROJPRZEM” na podstawie pełnomocnictwa wydanego przez Miejski Zarząd Dróg w Opolu z dnia 08.12.2010 r., w sprawie wydania opinii dotyczącej projektu projektu rozbudowy ul. Bolka II i ul. Tuwima na odcinku od ul. Bolka II do ul. Obrońców Stalingradu w Opolu wraz z budową oświetlenia ulicznego i kanalizacji deszczowej.

Stosownie do art. 11b ust. 1 ustawy z dnia 10 kwietnia 2003 r. o szczególnych zasadach przygotowania i realizacji inwestycji w zakresie dróg publicznych (Dz. U. z 2008 r. Nr 193, poz. 1194 z późn. zm.), wniosek podlega zaopiniowaniu przez Zarząd Województwa.


Przedmiotem postanowienia Zarządu Województwa jest zajęcie stanowiska w sprawie ustalenia lokalizacji planowanej inwestycji.

Do wniosku dołączono część opisową i graficzną, w tym projekt zagospodarowania terenu w skali 1:500.

Na podstawie przedstawionego materiału wobec braku zastrzeżeń co do lokalizacji projektowanej inwestycji w stosunku do kierunków zagospodarowania przestrzennego w zakresie komunikacji drogowej i kolejowej przyjętych w Planie zagospodarowania przestrzennego województwa opolskiego, uchwalonego uchwałą nr XLVIII/505/2010 Sejmiku Województwa Opolskiego z dnia 28 września 2010 r., **orzeczono jak w sentencji.**

### Pouczenie

Na podstawie art. 106 § 5 Kodeksu postępowania administracyjnego na postanowienie przysługuje stronie zażalenie do Samorządowego Kolegium Odwoławczego w Opolu, ul. Oleska 19a za pośrednictwem organu, który wydał postanowienie, w terminie siedmiu dni od dnia doręczenia.



MARSZAŁEK WOJEWÓDZTWA

Józef Sedesta

#### Otrzymują:

1. Miejski Zarząd Dróg w Opolu, ul. Obrońców Stalingradu 66, 45-512 Opole,
2. Gliwickie Biuro Projektów Budownictwa Przemysłowego PROJPRZEM, ul. Prymasa Stanisława Wyszyńskiego 11, 44-101 Gliwice,
3. Aa.

**GBPBP PROJPRZEM**  
Spółka Akcyjna  
**W P Ł Y N Ę Ł O**  
2011 -08- 2 g  
Skierowano do ..... 137-KP Oskutowski  
Kopia do .....



Opole, 2011-08-22

ITGK-RDOM.7012.3.1.2011

## POSTANOWIENIE

Na podstawie art. 11b ust. 1 ustawy z dnia 10 kwietnia 2003 r. o szczególnych zasadach przygotowania i realizacji inwestycji w zakresie dróg publicznych (Dz. U. z 2003 r. Nr 80, poz. 721 ze zmianami), art. 106 § 5 ustawy z dnia 14 czerwca 1960 r. Kodeksu postępowania administracyjnego (Dz.U. z 2000 r. Nr 98, poz.1071 ze zmianami)

po rozpatrzeniu podania

z dnia 10.08.2011 r. Pana Szymona Ostalowskiego, reprezentującego Gliwickie Biuro Projektów Budownictwa Przemysłowego PROJPRZEM Spółkę Akcyjną, działającego z pełnomocnictwa Pana Stanisława Tyki – Dyrektora Miejskiego Zarządu Dróg w Opolu udzielonego pismem nr MZD-TP2-02-4/02-35/925/NA-9355/10 z 08.12.2010 r. p. Arturowi Szymańskiemu i p. Jerzemu Makolądrze (wymienieni w piśmie MZD pełnomocnicy w dniu 09.12.2010 r. udzielili pełnomocnictwa Panu Szymonowi Ostalowskiemu - kierownikowi projektu)

postanawiam

zaopiniować pozytywnie

inwestycję drogową pn. „**Rozbudowa ul. Bolka II i ul. Tuwima na odcinku od ul. Bolka II do ul. Obrońców Stalingradu w Opolu wraz z budową oświetlenia ulicznego i kanalizacji deszczowej**”.

## UZASADNIENIE

Niniejsze postanowienie w całości uwzględnia żądania strony. Na podstawie art. 107 § 4 ustawy z dnia 14 czerwca 1960 r. Kodeks postępowania administracyjnego (Dz.U. z 2000r. Nr 98, poz. 1071 ze zm.) odstępuje się od jego uzasadnienia.

## POUCZENIE

Na niniejsze postanowienie stronie służy zażalenie do Samorządowego Kolegium Odwoławczego w Opolu za pośrednictwem Prezydenta Miasta Opola złożone w terminie 7 dni od dnia jego otrzymania.

z up. Prezydenta Miasta

  
Krzysztof Początek  
Z-ca Prezydenta Miasta

Otrzymują:

- ① Dyrektor Miejskiego Zarządu Dróg w Opolu  
na ręce pełnomocnika – Pana Szymona Ostalowskiego reprezentującego  
Gliwickie Biuro Projektów Budownictwa Przemysłowego  
PROJPRZEM Spółkę Akcyjną, ul. Prymasa Stefana Wyszyńskiego 11,  
44-101 Gliwice
2. WITGK a/a

72


**GBPBP PROJPRZEM**  
Spółka Akcyjna  
**W P Ł Y N Ę Ł O**  
2011 -08- 2 g  
Skierowano do .....  
Kopia do .....

138-KP.0sktowa



Opole , dnia 24-08-2011r.

WB.7357-Op-56/2011



**Zarząd Miasta Opola  
Ul. Rynek**

Na podstawie art.65 § 1 K.P.A. ustawy z dnia 14 06.1960r.-Kodeks postępowania administracyjnego /Dz. U. z 1980r. Nr 9 poz.26 z póź. zmianami/, po rozpatrzeniu wniosku/pisma z dnia 10-08-2011 (data wpływu do kancelarii ogólnej starostwa 16-08-2011r.) znak sprawy 4104/SOSTA/36/2011, dotyczącego zadania: „Rozbudowa ul. Bolka II i ul. Tuwima na odcinku od ul. Bolka II do ul. Obrońców Stalingradu w Opolu wraz z budowa oświetlenia ulicznego i kanalizacji deszczowej” w zakresie uzgodnienia – wydania opinii w trybie art. 11b ust.1 ustawy o szczególnych zasadach przygotowania i realizacji inwestycji w zakresie dróg publicznych.

**p o s t a n a w i a m**

przekazać w/w sprawę w celu załatwienia według właściwości miejscowej, gdyż organem właściwym do załatwienia przedmiotowej sprawy jest Zarząd Miasta Opola.

Otrzymują:

z ul. Starosty  
*Dobrosława Mita*  
Inspektor: w Wydziale Budownictwa

1. Adresat + wniosek i akta sprawy
- ② Gliwickie Biuro Projektów budownictwa Przemysłowego  
PROJPRZEM Spółka Akcyjna  
Ul. Prymasa Stefana Wyszyńskiego 11  
44-101 Gliwice
3. WB./a.a. – DM.

73

**GBPBP PROJPRZEM**  
Spółka Akcyjna  
W .....  
2011 -08- 2 g  
Skierowano do .....  
Kopła do .....

138-KP. Ostatni

Handwritten signature or mark



Wrocław, dnia 19 sierpnia 2011 r.

Wasz znak: 4104/SOSTA/39/2011

Nasz znak: OKI.71-69/2/11

69

**Gliwickie Biuro Projektów Budownictwa  
Przemysłowego Projprzem S.A.  
ul. Prymasa Stefana Wyszyńskiego 11  
44-101 Gliwice**

dotyczy: inwestycji drogowej pn. „Rozbudowa ul. Bolka II i ul. Tuwima na odcinku od ul. Bolka II do ul. Obrońców Stalingradu w Opolu wraz z budową oświetlenia ulicznego i kanalizacji deszczowej”

W odpowiedzi na pismo z dnia 10 sierpnia 2011 r. w sprawie jw. informujemy, że rejon planowanej inwestycji nie znajduje się na obszarze szczególnego zagrożenia powodzią w rozumieniu ustawy z dnia 18 lipca 2001 r. Prawo wodne (Dz. U. z 2005 r. Nr 239, poz. 2019 z późn. zm.). W związku z powyższym brak jest podstaw do wydania opinii, o której mowa w art. 11d ust. 1 pkt. 8) lit. d) ustawy z dnia 10 kwietnia 2003 r. o szczególnych zasadach przygotowania i realizacji inwestycji w zakresie dróg publicznych (Dz.U. z 2008 r. Nr 193, poz. 1194 z późn. zm.).

Regionalny Zarząd Gospodarki Wodnej we Wrocławiu informuje jednocześnie, że nie zwalnia to inwestora z konieczności uzgodnienia technicznych warunków realizacji inwestycji z administratorami rzek, kanałów, rowów itp. w rejonie planowanych robót oraz uzyskania stosownych pozwoleń wodnoprawnych na wykonanie (rozbudowę, przebudowę lub rozbiórkę) urządzeń wodnych i korzystanie z wód, o których mowa w ustawie z dnia 18 lipca 2001 r. Prawo wodne (Dz.U. z 2005 r., Nr 239, poz. 2019 z późn. zm.).

W pasie planowanej inwestycji drogowej nie ma cieków wodnych administrowanych przez RZGW we Wrocławiu.

Z-ca Dyrektora  
d/s Eksploatacji i Ochrony  
Przeciwpowodziowej

*Krzysztof Kitowski*

Otrzymują:

1. Adresat
2. NZO
3. OKI a/a

**BPBP PROJPRZEM**  
Spółka Akcyjna  
W P I Y N E Ł O

2011 -08- 25

Nierowano do ..... 118-KPO .....  
do .....

*[Handwritten signature]*

70

✓ Gliwickie Biuro Projektów Budownictwa  
Przemysłowego Projprzem S.A  
Ul. Prymasa Wyszyńskiego 11  
44-101 Gliwice.

Po rozpatrzeniu wniosku Gliwickiego Biura Projektów Budownictwa Przemysłowego Projprzem S.A., ul. Prymasa Wyszyńskiego, 44-101 Gliwice, pismo l.dz. 4104/SOSTA/38/2011, z dnia 10.08.2011 r. złożonego w dniu 17.08.2011 r.

- w sprawie uzgodnienia dokumentacji projektowej – rozbudowa ul. Bolko II, i Ul. Tuwima na odcinku od ul. Bolka II do ul. Obrońców Stalingradu w Opolu wraz z budową oświetlenia ulicznego i kanalizacji deszczowej.

**OPOLSKI WOJEWÓDZKI KONSERWATOR ZABYTEKÓW w OPOLU  
pozytywnie opiniuje przedłożoną dokumentację**

W przypadku odkrycia podczas prowadzenia robót ziemnych przedmiotu, co do którego istnieje przypuszczenie, iż jest on zabytkiem, należy wstrzymać wszelkie roboty mogące uszkodzić lub zniszczyć odkryty przedmiot, zabezpieczyć ten przedmiot i miejsce jego odkrycia oraz niezwłocznie zawiadomić o tym Opolskiego Wojewódzkiego Konserwatora Zabytków w Opolu lub burmistrza (*art. 32 ust. 1 pkt 1, 2 i 3 ustawy o ochronie zabytków i opiece nad zabytkami*).

Z up. Opolskiego Wojewódzkiego  
Konserwatora Zabytków  
  
mgr Krzysztof Spychała  
Zastępca Opolskiego Wojewódzkiego  
Konserwatora Zabytków

W załączeniu: 1 egz. dokumentacji

1. a/a

**GBPBF PROJPRZEM**

Spółka Akcyjna

**W P Ł Y N Ę Ł O**

2011 -08- 2 6

Skierowano do ..... 127 - KPOskh10wpl  
Kopia do .....



Opole, 20.12.2010r.

OŚR.I.MK.7670-127/10

24

**GBPBP PROJPRZEM S.A.**  
**ul. Prymasa Stefana Wyszyńskiego 11**  
**44-101 GLIWICE**

W związku z pismem z dnia 09.12.2010r. (data wpływu 14.12.2010r.) nr 4104/SOSTA/14/2010, dotyczącym opinii co do konieczności uzyskania decyzji o środowiskowych uwarunkowaniach dla przedsięwzięcia, polegającego na rozbudowie ul. Bolka II i ul. Tuwima na odcinku od ul. Bolka II do ul. Obrońców Stalingradu w Opolu wraz z budową oświetlenia ulicznego i kanalizacji deszczowej informuję, że z uwagi na całkowitą długość rozbudowywanego odcinka ulic oraz długość realizowanej sieci kanalizacyjnej, przedmiotowe zamierzenie inwestycyjne nie jest kwalifikowane do grupy przedsięwzięć mogących zawsze lub potencjalnie znacząco oddziaływać na środowisko, zgodnie z obowiązującym rozporządzeniem Rady Ministrów z dnia 9 listopada 2010r. w sprawie przedsięwzięć mogących znacząco oddziaływać na środowisko (Dz. U. Nr 213, poz. 1397).

Z przedstawionego w ww. piśmie zakresu prac wynika, iż przedmiotowa inwestycja polegać będzie na rozbudowie ul. Bolka II o długości 531m wraz z odcinkiem ul. Tuwima o długości 36m (długość całej ul. Tuwima wynosi 265 m). Długość realizowanego odcinka kanalizacji deszczowej będzie mniejsza niż długość rozbudowywanego odcinka drogi wynoszącego 567m.

W związku z tym planowana do realizacji inwestycja nie spełnia wymogów, określonych zarówno w § 3 ust. 2 pkt 2, jak i w § 3 ust. 2 pkt 3, rozporządzenia Rady Ministrów z dnia 9 listopada 2010r. w sprawie przedsięwzięć mogących znacząco oddziaływać na środowisko (Dz. U. 2010 Nr 213, poz. 1397),

Ponadto, nie spełnia ona także kryteriów, o których mowa w § 2 ust.1 i ust.2 oraz w § 3 ust.1 tego rozporządzenia.

Wobec powyższego, w świetle art. 59 ustawy z dnia 3 października 2008r. o udostępnianiu informacji o środowisku i jego ochronie, udziale społeczeństwa w ochronie środowiska oraz o ocenach oddziaływania na środowisko (Dz.U.Nr 199, poz. 1227 ze zm.), **przedmiotowe przedsięwzięcie nie będzie wymagało przeprowadzenia postępowania w sprawie oceny oddziaływania na środowisko, ani też uzyskania decyzji o środowiskowych uwarunkowaniach**, wydawanej w trybie art. 71 i 72 ust. 1 tej ustawy.

Naczelnik Wydziału  
Ochrony Środowiska i Rolnic.

  
Małgorzata Rapięga

Otrzymują:  
(za zwrotnym potwierdzeniem odbioru)

1. P. Szymon Ostałowski, Gliwickie Biuro Projektów Budownictwa Przemysłowego „PROJPRZEM” Spółka Akcyjna, 44-101 Gliwice, ul. Prymasa Stefana Wyszyńskiego 11
2. a/a

MK-2

GBPEI PI...  
Spółka Akcyjna  
W P L Y B...  
2010 -12- 2 1  
Skierowano do .....  
Kopia do .....

11-RP Opatowski



84

MIEJSKI ZARZĄD DRÓG W OPOLU  
45-512 Opole, ul. Obrońców Stalingradu 66  
tel. 77 454 37 67, 77 46 97 400  
NIP 754-10-13-696

Opole, dnia 14.10.2011 r.


MZD-TP2-02-4/02-88/871/NA-6657/11

**GLIWICKIE BIURO PROJEKTÓW  
BUDOWNICTWA PRZEMYSŁOWEGO  
PROJPRZEM SPÓŁKA AKCYJNA**  
ul. Prymasa Stefana Wyszyńskiego 11  
44-101 Gliwice

Dotyczy: Rozbudowy ul. Bolka II i ul. Tuwima na odcinku od ul. Bolka II do ul. Obrońców Stalingradu w Opolu wraz z budową oświetlenia ulicznego i kanalizacji deszczowej

W odpowiedzi na pismo z dnia 12.10.2011 r. znak 4104/SOSTA/44/2011 w sprawie uzgodnienia projektu branży drogowej „Rozbudowa ul. Bolka II i ul. Tuwima na odcinku od ul. Bolka II do ul. Obrońców Stalingradu w Opolu wraz z budową oświetlenia ulicznego i kanalizacji deszczowej” Miejski Zarząd Dróg w Opolu uzgadnia przedłożony projekt w zakresie zaproponowanych rozwiązań konstrukcyjnych i materiałowych oraz nie wnosi uwag do zaopiniowanej przez Wydział Infrastruktury Technicznej i Gospodarki Komunalnej Urzędu Miasta Opola geometrii drogi.

Z-ca DYREKTORA

  
Mirosław Pietrucha

**GBPBP PROJPRZEM**  
Spółka Akcyjna  
**W P E Y N O S T O**

2011 -10- 17

Skierowano do .....

82 - kp Ostatowick

Kopia do .....



Opole, 2010-12-22

ITGK.RDOM-7332-21/10

25

## POSTANOWIENIE

Na podstawie art. 10, ust. 6 ustawy z dnia 20 czerwca 1997 r. Prawo o ruchu drogowym (Dz. U. z 2005 r. Nr 108, poz. 908, ze zm.) oraz § 3 ust 1, pkt 6 rozporządzenia Ministra Infrastruktury z dnia 23 września 2003 r. w sprawie szczegółowych warunków zarządzania ruchem na drogach oraz wykonywania nadzoru nad tym zarządzaniem (Dz.U. z 2003 r. Nr 177, poz. 1729), art. 106 § 5 ustawy z dnia 14 czerwca 1960 r. Kodeksu postępowania administracyjnego (Dz.U. z 2000 r. Nr 98, poz.1071 ze zm.)

po rozpatrzeniu podania

z dnia 15.12.2010 r. Pana Szymona Ostałowskiego – pracownika Gliwickiego Biura Projektów Budownictwa Przemysłowego „PROJPRZEM” S.A. z siedzibą w Gliwicach ul. Prymasa Stefana Wyszyńskiego 11, działającego z pełnomocnictwa Artura Szymańskiego – Prezesa Zarządu oraz Jerzego Makolądry – Wiceprezesa Zarządu Spółki, którzy zostali upoważnieni przez Pana Stanisława Tykę – Dyrektora Miejskiego Zarządu Dróg w Opolu, pismem nr MZD-TP2-02-4/02-35/925/NA-9355/10 z dnia 08.12.2010 r., do występowania w imieniu MZD we wszystkich sprawach związanych z opracowaniem dokumentacji projektowo – kosztorysowej,

po s t a n a w i a m

**zaopiniować pozytywnie**

geometrię ul. Bolka II i ul. Tuwima na odcinku od ul. Bolka II do ul. Obrońców Stalingradu w Opolu położonych na działkach oznaczonych numerami 18, 39/3, 12, 11/1, 9/1, 34/1, 10/2, 9/7, 9/5, 8/2, 7/2, 35/2, 6/2, 36/2, 40/1, 13/4, 9/6, 34/3, 91, 35/4 z karty mapy 71 obręb Nowa Wieś Królewska oraz 66/3, 67/1, 63/4, 61/5, 68, 69/1, 70/1, 41/2, 43/1, 118, 39/1, 40/4, 117, 28, 41/4, 40/3 z karty mapy 72 obręb Nowa Wieś Królewska w projekcie budowlanym pn. „Rozbudowa ul. Bolka II i ul. Tuwima na odcinku od ul. Bolka II do ul. Obrońców Stalingradu w Opolu wraz z budowa oświetlenia ulicznego i kanalizacji deszczowej”.

Niniejsze postanowienie jest ważne z opieczętowanym przez Wydział Infrastruktury Technicznej i Gospodarki Komunalnej UM Opola planem sytuacyjnym.

Termin ważności postanowienia ustala się na okres trzech lat od daty jego wydania.

1

W przypadku uzyskania w tym czasie pozwolenia na budowę, termin ważności postanowienia przedłuża się o okres ważności pozwolenia na budowę. Analogicznie ustala się okres ważności postanowienia dla robót wymagających zgłoszenia robót właściwemu organowi.

### UZASADNIENIE

Niniejsze postanowienie w całości uwzględnia żądania strony. Na podstawie art. 107 § 4 ustawy z dnia 14 czerwca 1960 r. Kodeks postępowania administracyjnego (Dz.U. z 2000r. Nr 98, poz. 1071 ze zm.) odstępuje się od jego uzasadnienia.

### POUCZENIE

Na niniejsze postanowienie stronie służy zażalenie do Samorządowego Kolegium Odwoławczego w Opolu za pośrednictwem Prezydenta Miasta Opolą złożone w terminie 7 dni od dnia jego otrzymania.

Załącznik:  
opieczątowany 1 egz. projektu

Otrzymują:

1. Pan Stanisław Tyka – Dyrektor MZD w Opolu na ręce pełnomocnika – Pana Szymona Ostałowskiego – pracownika Gliwickiego Biura Projektów Budownictwa Przemysłowego „PROJPRZEM” S.A. z siedzibą w Gliwicach ul. Prymasa Stefana Wyszyńskiego 11
2. WITGK a/a

Z up. Prezydenta Miasta

*Agnieszka Maślak*  
Naczelnik Wydziału Inżynierii Technicznej  
i Gospodarki Komunalnej

GBPEP PROJEKT  
Spółka Akcyjna  
W P A Y 20 0 0 0 0

2010 -12- 23

Skierowano do ..... 128-KP OshTandis

Kopia do .....





Opole, dnia 26.09.2011r.

ITGK.RGK.7012.13/11

81

**PROJPRZEM S.A.**

**ul. Pr.S.Wyszyńskiego 11  
44-101 Gliwice**

W związku ze złożeniem w tutejszym Wydziale w celu uzgodnienia projektu dot. budowy kanalizacji deszczowej w ul. Bolka II w Opolu informuję, że Wydział Infrastruktury Technicznej i Gospodarki Komunalnej pozytywnie opiniuje rozwiązania techniczne w zakresie kanalizacji deszczowej.

Jednocześnie informuję, że studnię D10 należy przesunąć w kierunku ul. Obrońców Stalingradu tak, aby przykanaliki do wpustów ulicznych nie tworzyły kolizji z projektowaną siecią gazową.

z up. Naczelnika Wydziału Infrastruktury  
Technicznej i Gospodarki Komunalnej

Kierownik Referatu  
Dróg i Obsługi Miasta  
*Beata Sprawka*  
Beata Sprawka

Do wiadomości:  
WiK opole

**GBPBP PROJPRZEM**  
Spółka Akcyjna  
**W P L Y N S A O**  
2011 -09- 3 0  
Skierowano do .....  
Kopia do .....

143- KPOskutowno

↓

TT-461-221/2011

Opole, dnia 2011-10-06

8532

G.B.P.B.P. PROJPRZEM S.A.  
ul. Stefana Wyszyńskiego 11  
44-101 Gliwice

*Inwestor: Miejski Zarząd Dróg w Opolu  
ul. Obrońców Stalingradu 66  
45-512 Opole*

Odpowiadając na pismo nr 4104/SOSTA/41/2011 z dnia 19.09.2011r. Wodociągi i Kanalizacja w Opolu Spółka z o.o. przedłożoną dokumentację techniczną j.n.:

***Projekt wykonawczy rozbudowy ul. Bolka II i ul. Tuwima na odcinku od ul. Bolka II do ul. Obrońców Stalingradu w Opolu wraz z budową oświetlenia ulicznego i kanalizacji deszczowej***

**Uzgodniła bez uwag.**

Jednocześnie Spółka informuje, że:

- Należy zwrócić uwagę na lokalizację słupów projektowanego oświetlenia ulicznego w odległości nie mniejszej niż 1.0 m od osi istniejącego wodociągu.
- Nie wyklucza się wprowadzenia koniecznych zmian na etapie wykonawstwa w stosunku do uzgodnionych rozwiązań w w/w projekcie.
- Roboty w zakresie uzbrojenia terenów w sieć i przyłącza kanalizacji deszczowej podlegają odbiorowi przez służby eksploatacyjne, Spółki WiK w Opolu na etapie robót zanikających [odbiory techniczne] oraz odbiorowi końcowemu na etapie przekazywania do eksploatacji nowych sieci wraz z wymaganą dokumentacją inwentaryzacyjną powykonawczą.

**Niniejsze uzgodnienie jest ważne przez okres dwóch lat.**

Jeden egzemplarz dokumentacji technicznej jak wyżej przedłożony do uzgodnienia pozostawiamy w archiwum „Wodociągów” w Opolu

Załącznik:

1 egz. projektu jw.

Rozdzielnik:

1. Adresat x 1

2. TT a/a x 1

RK

Główny Specjalista  
ds. Technicznych i Inwestycji

*Bolesław Dąbrowski*

**GBPBP PROJPRZEM**  
Spółka Akcyjna  
**W P Ł Y N E Ł O**

2011 -10- 07

Skierowano do .....

37-KP Oshubowit

Kopia do .....



# WODOCIĄGI I KANALIZACJA w OPOLU

Spółka z o.o.  
45-222 OPOLE, ul. Oleska 64

Sąd Rejonowy w Opolu VIII Wydział Gospodarczy Krajowego Rejestru Sądowego – Nr KRS 0000042312

NIP 754-033-47-02, REGON 530553792



TT-460-308/2011

Opole, dnia 21.06.2011 r.

51

**G.B.P.B.P. PROJPRZEM S.A.**  
**ul. Stefana Wyszyńskiego 11**  
**44-101 Gliwice**

*Inwestor: Miejski Zarząd Dróg w Opolu*  
*Al. Przyjaźni 9*  
*45-573 Opole*

Odpowiadając na wniosek w sprawie Rozbudowy ul. Bolka II i ul. Tuwima na odcinku od ul. Bolka II do ul. Obrońców Stalingradu w Opolu wraz z budową oświetlenia ulicznego i kanalizacji deszczowej Wodociągi i Kanalizacja w Opolu Spółka z o.o. na podstawie dostarczonej zgody ATLANTIS-DEWELOPER Spółka z o.o. – właściciela kanalizacji deszczowej w ul. Bolka II na odcinku około 112 mb od studni o rzędnych 168,70/166,45 do studni o rzędnych 168,55/166,57 wydaje zapewnienie odbioru ścieków opadowych i roztopowych w ilości 150 l/sek/ha z przedmiotowej drogi oraz warunki techniczne do projektowania podłączenia do istniejącej kanalizacji deszczowej j.n.:

**Spółka WiK w Opolu potwierdza, że istniejące uzbrojenie terenu jest wystarczające dla zamierzenia budowlanego jw.**

### WARUNKI TECHNICZNE:

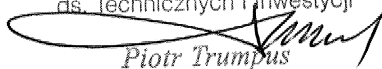
1. Włączenie projektowanej kanalizacji deszczowej z odwodnienia należy przewidywać do istniejącej kanalizacji deszczowej do kanału w ul. Bolka II  $\phi$  600 mm przez istniejącą studnię o rzędnych 168,55/166,57.
2. Włączenie do w/w studni należy przewidzieć przy użyciu sprzętu do nawiercania (wiertni) - zabrania się wkuwania do studni. W miejscu połączenia nowo wykonanego kanału kanalizacji deszczowej z komorą należy zastosować odpowiednie uszczelnienie, w celu uzyskania przejścia szczelnego. **W projekcie należy rozrysować szczególnie włączenia do w/w studni.**
3. W obliczeniach parametrów kanału głównego w ul. Bolka II należy uwzględnić przyszłą rozbudowę kanalizacji deszczowej na skrzyżowaniach z drogami wewnętrznymi oraz z ul. Tuwima (sugeruje się zachowanie dotychczasowego przekroju kanału).
4. Do wykonania kanalizacji deszczowej ze względu na wysoki poziom wód gruntowych należy zastosować rury GRP (ewentualnie rury betonowe Wipro/Witros) o odpowiedniej średnicy dobranej przez projektanta.
5. Do wykonania przyłączy kanalizacji deszczowej do wpustu stosować rury kanalizacyjne PCV klasy S, jednowarstwowe, niespienione o odpowiedniej średnicy dobranej przez projektanta.
6. Nowoprojektowane szczelne studnie rewizyjne typu BS należy wykonać o średnicy  $\phi$  1200 mm z uwzględnieniem odejść na skrzyżowaniach z drogami wewnętrznymi oraz z ul. Tuwima, z materiałów: kręgi z betonu min. C35/45 (ostatni krąg ścięty stożkowo jednostronnie), dno prefabrykowane, kręgi łączone na uszczelki gumowe odpowiedniej wytrzymałości, włazy żeliwne samopoziomujące dostosowanej do obciążeń ruchem komunikacyjnym klasy min. D400, z pokrywą żeliwną lub z wkładką betonową z betonu C45/55 i odpowiednim zamknięciem (nie stosować zamknięcia typu „imbus”).

12



7. Przewidzieć wpusty według potrzeb projektowych. Typ i lokalizację wpustów dostosować do przyjętych rozwiązań drogowych. Zaleca się zastosowanie wpustów z żeliwa sferoidalnego z zamknięciem ryglowanym, na zawiasach śrubowych ze stali nierdzewnej o gotowej (typowej) konstrukcji elementów betonowych klasy C35/45 z osadnikiem.
8. Przy włączeniach kanałów do studni o różnicy poziomów od dna większym niż 50 cm stosować kaskady zewnętrzne.
9. Ze względu na projektowaną niweletę rozbudowywanej drogi dopuszcza się dostosowanie rzędnych istniejącego uzbrojenia: skrzynek wodociągowych, włazów kanalizacji sanitarnej i deszczowej oraz przestawienie istniejących hydrantów poza pas drogowy przy uwzględnieniu zapisów niniejszych warunków zgodnie z obowiązującymi przepisami.
10. Koszty budowy kanalizacji deszczowej ponosi inwestor.
11. Wszelkie uwagi i spostrzeżenia, jakie mogą wyniknąć przy opracowaniu dokumentacji technicznej należy uzgodnić na roboczo z Działem Technicznym tut. Spółki WiK.
12. *Projekt budowlano-wykonawczy branży sanitarnej na powyższe [2 egz.] zawierający warunki techniczne wydane przez Spółkę WiK, profile sieci kanalizacji deszczowej oraz rozrysowany szczególnie włączenia do ist. studni rewizyjnej kanalizacji deszczowej należy opracować i przedstawić do uzgodnienia w Spółce WiK w Opolu przed uzgodnieniem w Zespole Uzgadniania Dokumentacji.*
13. Przed przystąpieniem do robót w ramach przekazywania placu budowy protokolarnie, przy udziale przedstawiciela WiK Opole przekazać wykonawcy istniejące uzbrojenie wod.-kan. na okres prowadzenia robót. Zlecić nadzór nad budową ze strony WiK Opole. Za ewentualne uszkodzenia istniejących sieci oraz ich uzbrojenia, wynikające z nieprawidłowego prowadzenia robót, do czasu zakończenia robót tj. protokolarnego odbioru - odpowiada inwestor.
14. Należy dokonać pisemnego zgłoszenia terminu rozpoczęcia robót związanych z podłączeniem kanalizacji deszczowej w Spółce WiK w Opolu.
15. Wykonane roboty w zakresie jw. podlegają przed zasypaniem na etapie robót zanikających odbiorowi przez Dział Kanalizacji tut. Spółki oraz odbiorowi końcowemu po zrealizowaniu robót drogowych z udziałem przedstawiciela Urzędu Miasta oraz odpowiednich służb WiK w Opolu.
16. Wykonana kanalizacja deszczowa wraz z wpustami podlega przed zasypaniem inwentaryzacji powykonawczej przez **uprawnioną jednostkę geodezyjną zgodnie z wytycznymi G 4.4.** Głównego Urzędu Geodezji i Kartografii **Prace związane z podziemnym uzbrojeniem terenu.**
17. Kanalizację deszczową należy projektować i wykonać zgodnie z *Wytycznymi branżowymi do projektowania* (Warunki Techniczne wykonania i odbioru sieci/przyłącza k.d. zebrane przez COBRIT INSTAL zalecane do stosowania przez Ministerstwo Infrastruktury) z uwzględnieniem zagospodarowania terenu nad przyłączem k.d.
18. Niniejsze warunki są ważne na okres dwóch lat.

Pełnomocnik Zarządu  
Główny Specjalista  
ds. Technicznych i Inwestycji

  
Piotr Trumpos

Załącznik zwrot:

Mapa syt.-wys. w skali 1:500 x 1

Rozdzielnik:

1. Adresat x 1

2. TT a/a x 1

RK

**GBPBP PROJPRZEM**  
Spółka Akcyjna  
**W P L Y N F : O**  
2011 -06- 22  
Skierowano do ..... *MO Kp. Os. stat. ewel*  
Kopia do .....

*[Handwritten signature]*



37

**Gliwickie Biuro Projektów  
Budownictwa Przemysłowego  
„Projprzem” Spółka Akcyjna**

**ul. Prymasa S. Wyszyńskiego 11  
44-101 Gliwice**

Odpowiadając na pismo nr 4104/SOSTA/20/2011 z dnia 17.01.2011r. w sprawie akceptacji wielkości mocy projektowanego oświetlenia ulicznego dla tematu „Rozbudowa ul. Bolka II i ul. Tuwima na odc. od ul. Bolka II do ul. Obr. Stalingradu w Opolu wraz z budową oświetlenia ulicznego i kanalizacji deszczowej” informujemy, że opiniujemy pozytywnie moc  $P_s = 2,47 \text{ kW}$ .

1 x a/a

Naczelnik Wydziału  
Infrastruktury Technicznej i Gospodarki  
Komunalnej

*Agnieszka Maslak*

GBPEF PROSPEREM  
Spółka Akcyjna  
WPAYPULO

2011 -01- 27

Skierowano do ..... 106-KP Ostrówiec

Kopia do .....

Handwritten signature or mark extending from the right side of the stamp area.

77

**Adres do korespondencji:**

EnergiaPro S.A. Oddział w Opolu  
Rejon Dystrybucji Centrum  
45-111 Opole, ul. Prudnicka 6a  
tel. +48 77 454 54 71  
fax +48 77 452 86 66  
REGON 230179216-00065



Opole, dnia 02.09.2011 r.

RD3/2RDE2/WK/L.dz.9967/PTL-9967/11

**Adresat:**

PROJPRZEM S.A.  
Gliwickie Biuro Projektów  
Budownictwa Przemysłowego S.A.  
ul. Prymasa Stefana Wyszyńskiego 11  
44-101 Gliwice

dot. **sprawdzenia projektu technicznego rozbudowy ulicy Bolka II w m. Opole wraz z oświetleniem ulic i przebudową istniejącego uzbrojenia elektroenergetycznego.**

Odpowiadając na otrzymane pismo w sprawie j.w. znak: /-/- informujemy, iż projekt został uzgodniony przez RD Centrum w zakresie zgodności z warunkami przyłączenia RD3/2RDE2/WK/L.dz.2121/TWP-331/11 z dnia 2011.02.17 oraz warunkami przebudowy RD3/2RDE2/HD/L.dz.18171/PU-3478/10 z dnia 2011.02.02. z następującymi uwagami:

1. W projektowanej szafce oświetleniowej przy stacji transf. „Bolka I” należy zaprojektować i zabudować bezpośredni układ pomiarowo-rozliczeniowy z zabezpieczeniem przedlicznikowym nie większym niż 63A
2. Projektowane przęsło linii napowietrznej nn pomiędzy słupami 10 i 12 należy wykonać przewodami AsXS<sub>n</sub> 4x35
3. Projekt należy uzupełnić o typy głowic kablowych na projektowanych kablach 15 kV w stacji transf. „Tuwima”
4. Kabel relacji stacja transf. „Tuwima” – ZK-3587 jest kablem YAKY 4x120 a nie jak podano w projekcie YAKY 4x240.

Sprawdzenie projektu przez RD Centrum nie zwalnia projektanta, inwestora i wykonawcy od odpowiedzialności w zakresie stosowania i przestrzegania obowiązujących przepisów budowy i bezpieczeństwa.

Do odbioru techn. załączyć dokumentację powykonawczą techn.-kosztorysową, plan przebiegu projekt. sieci w skali 1:500 wraz z namiarami inwentaryzacyjnymi. Kopia planu sieci winna być zaopatrzona w klauzulę potwierdzającą przyjęcie do ewidencji geodezyjnej państwowego zasobu geodezyjno-kartograficznego.

Ważność niniejszego sprawdzenia ustala się na okres trwania ważności warunków przyłączenia.

Otrzymany 1 egz. projektu techn. pozostaje w Rejonie Dystrybucji Centrum.

Kopia: RDE

EnergiaPro S.A.  
Oddział w Opolu  
Kierownik  
Rejonu Dystrybucji Centrum

Arnold Bołcek

EnergiaPro S.A.  
Oddział w Opolu  
ul. Waryńskiego 1  
45-047 Opole  
tel. +48 77 452 90 00  
fax +48 77 455 64 51

EnergiaPro S.A.  
pl. Powstańców Śląskich 20, 53-314 Wrocław  
Sąd Rejonowy dla Wrocławia - Fabrycznej  
VI Wydział Gospodarczy Krajowego Rejestru Sądowego  
KRS: 0000073321, NIP: 6110202860, REGON 230179216  
Kapitał zakładowy (wpłacony): 82 081 118,70 zł

www.energiapro.pl

**GBPBP PROJPRZEM**  
Spółka Akcyjna  
**W P R Y N E S O**

2011 -09- 14

Skierowano do ..... 75 - KPOstakowicki

Kopia do .....

Adres do korespondencji:

EnergiaPro S.A. Oddział w Opolu  
Rejon Dystrybucji Opole  
45-111 Opole, ul. Prudnicka 6a  
tel. +48 77 454 54 71  
fax +48 77 452 86 66  
REGON 230179216-00065

h5

RD3/2RDE2/WK/L.dz.2121/TWP-331/11

Opole dn. 2011.02.17.

Miejski Zarząd Dróg w Opolu  
Al. Przyjaźni 9  
45-573 Opole

### WARUNKI PRZYŁĄCZENIA

do energetycznej sieci rozdzielczej EnergiaPro S.A. Oddział w Opolu o napięciu znamionowym  
nie wyższym niż 1 kV

Załatwiając wniosek w sprawie określenia warunków przyłączenia do sieci oświetlenia drogowego dla obiektu: **oświetlenie uliczne** w Opolu przy ul. Bolka II-Tuwima, wyrażamy zgodę na przyłączenie mocy w wysokości  $P_s = 2,35$  kW

Jednocześnie podajemy warunki techniczne, wg których przyłączenie zostanie zrealizowane:

1. Zasilanie obiektu położonego w Opolu przy ul. Bolka II-Tuwima, będzie odbywało się z istniejącej stacji transformatorowej „Tuwima”. *Bolko I Klu*
2. Projektowana sieć oświetlenia ulicznego pozostanie na majątku odbiorcy.
3. Informacja dla odbiorcy dotycząca realizacji instalacji elektrycznej w obiekcie przyłączanym do sieci:
  - a) przy stacji transf. „Bolko I” zabudować szafkę pomiarowo-sterowniczo-rozdzielczą oświetlenia ulicznego, którą zasilic od w/w stacji transformatorowej,
  - b) do projektowanej szafki oświetleniowej należy przełożyć istniejący układ pomiarowy zabudowany obecnie z tablicy oświetlenia ulicznego w stacji transf. „Bolko I”,
  - c) tablicę oświetlenia ulicznego w stacji transf. „Bolko I” należy zasilic z obwodów zalicznikowych proj. szafki pomiarowo-sterowniczo-rozdzielczej,
  - d) od istniejącej szafki oświetleniowej PO-136 do proj. szafki oświetlenia ulicznego przy stacji transf. „Bolko I” wybudować odpowiednią sieć oświetlenia ulicznego,
  - e) zdemontować istniejące oświetlenia uliczne na trasie projektowanego oświetlenia,
  - f) opracować projekt techniczny który uzgodnic z RD Opole oraz zainteresowanymi instytucjami przed przystąpieniem do wykonawstwa,
4. Ochronę przed porażeniem należy wykonać zgodnie z Rozporządzeniem Ministra Przemysłu z dnia 1990.10.08 ( Dz.U. nr 81/90 ) w układzie TN-C.
5. Do budowy instalacji należy stosować wyroby posiadające certyfikat na znak bezpieczeństwa względnie certyfikat zgodności z Polską Normą lub aprobatę techniczną.

6. Niniejsze warunki przyłączenia tracą ważność po upływie 2 lat od daty ich wystawienia. Unieważnia się warunki przyłączenia dla w/w obiektu wydane przed datą niniejszego pisma.
7. Wykaz dokumentów wymaganych przy pisemnym zgłoszeniu gotowości obiektu do przyłączenia do sieci rozdzielczej:
- odpis technicznych warunków przyłączenia ( kserokopia ),
  - wypełniony i podpisany przez Odbiorcę druk oświadczenia , w którym Odbiorca wskazuje wybranego Sprzedawcę energii elektrycznej,
  - niezbędne protokoły badań odbiorczych w zakresie sprawdzanych urządzeń,
  - pozwolenie na budowę obiektu wydane przez właściwy urząd terenowy ,
  - oświadczenie odbioru inwestorskiego,
  - uzgodniony przez RD-Opole projekt techniczny ,
  - 2 egz. kopii mapy w skali 1:500 wraz ze szkicami inwentaryzacyjnymi z wrysowaną siecią energetyczną. Kopia mapy winna być zaopatrzona w klauzulę potwierdzającą przyjęcie do ewidencji geodezyjnej państwowego zasobu geodezyjno-kartograficznego w odpowiedniej terenowo filii Wojewódzkiego Ośrodka Dokumentacji Geodezyjnej i Kartograficznej ( Rozporządzenie Ministra Gospodarki Przestrzennej i Budownictwa z dnia 21.02.1995 w sprawie rodzaju i zakresu opracowań geodezyjno-kartograficznych oraz czynności geodezyjnych obowiązujących w budownictwie ( Dz.U z dnia 13.03.1995 ) oraz Rozporządzenie Ministra Rozwoju Regionalnego i Budownictwa z dnia 02.04.2001 w sprawie geodezyjnej ewidencji sieci uzbrojenia terenu oraz zespołów uzgadniania dokumentacji projektowej ( Dz.U. z dnia 02.05.2001 ) ,
  - po złożeniu dokumentów odbiorowych należy zgłosić się w RD Opole w celu ustalenia terminu odbioru,**
8. W załączeniu przesyłamy projekt umowy o przyłączenie. Podpisanie umowy wymaga osobistego stawienia się w siedzibie Rejonu Dystrybucji Opole z dowodem tożsamości i niniejszym dokumentem W przypadku osób prawnych należy ponadto przedstawić dokumenty upoważniające do zawierania umów.

Do wiadomości Gliwickie Biuro Projektów Budownictwa Przemysłowego PROJPRZEM SA  
44-100 Gliwice ul.Prymasa Stefana Wyszyńskiego 11.

Kopia: a/a-RDE

Kierownik  
 Rejonu Dystrybucji Opole  
 EnergiaPro S.A. Oddział w Opolu

Arnold BalcekJ

<b>GBPBP PROJPRZEM</b> Spółka Akcyjna <b>W P Ł Y N F Ł O</b>	
<b>2011 -03- 08</b>	
Skierowano do .....	<i>33-KP Oskara Gaudis</i>
Kopia do .....	

**Adres do korespondencji:**

EnergiaPro S.A. Oddział w Opolu  
Rejon Dystrybucji Opole  
45-111 Opole, ul. Prudnicka 6a  
tel. +48 77 454 54 71  
fax +48 77 452 86 66  
REGON 230179216-00065

40

Opole, dn.02.02.2011 r.

RD3/2/RDE2/HD/L.dz.18171/PU-3478/10

**Miejski Zarząd Dróg  
Aleja Przyjaźni 9  
45-573 O P O L E**

Dotyczy: **rozbudowy ul.Bolka II i ul.Tuwima w Opolu wraz z budową oświetlenia ulicznego i kanalizacji deszczowej.**

Odpowiadając na pismo znak: 4104/SOSTA/7/2010 w sprawie jw. informujemy, iż nanieśliśmy na otrzymanych planach stan naszego uzbrojenia elektroenergetycznego. Poniżej podajemy warunki przebudowy sieci elektroenergetycznej mogącej kolidować z projektowanym zamierzeniem oraz warunki do projektowania i realizacji inwestycji:

**A: Warunki przebudowy sieci.**

1. W obrębie projektowanej rozbudowy ulic przebiegają nasze linie kablowe niskiego i średniego napięcia oraz linie napowietrzne niskiego napięcia, zgodnie z sytuacją przedstawioną na planach, mogące kolidować z projektowanym zadaniem,
2. Po weryfikacji stanu projektowanego ze stanem istniejącym w zakresie sieci elektroenergetycznej należy dokonać odpowiedniej przebudowy kolidującej sieci elektroenergetycznej w nawiązaniu do planu zagospodarowania terenu z uwzględnieniem normy N SEP-E-004 pt. „Elektroenergetyczne i sygnalizacyjne linie kablowe. Projektowanie i budowa” oraz normy PN-E-05100-1 „Elektroenergetyczne linie napowietrzne. Projektowanie i budowa. Materiały z demontażu należy zdać na nasz magazyn przy ul.Budowlanych 60 w Opolu. Należy opracować dokumentację techniczno-prawną oraz uzyskać stosowane pozwolenie budowlane. Projekt podlega naszemu uzgodnieniu na etapie trwania czynności projektowych,
3. Realizację ww. prac należy wykonać własnym kosztem. Zabezpieczenie lub przebudowa kolidującej sieci może być zrealizowana przez EnergiaPro S.A., Oddział w Opolu na podstawie otrzymanego zlecenia, po spisaniu związanej z tym umowy. Koszty przebudowy sieci poniesie inicjator zmian w planie zagospodarowania terenu - zgodnie z Rozporządzeniem Ministra Gospodarki z dnia 04.05.2007 r. (Dz.U. nr 93 z dnia 29.05.2007 r. § 42 p.6),
4. Przed przystąpieniem do realizacji inwestor zadania winien spisać porozumienie dotyczące braku roszczeń majątkowych z tytułu przebudowy zasilania elektroenergetycznego. Treść porozumienia stanowi załącznik do niniejszego pisma,
5. Przystąpienie do zmiany planu zagospodarowania terenu w miejscu występujących kolizji z siecią elektroenergetyczną może mieć miejsce po przebudowie kolidującej sieci,
6. Na 14 dni przed rozpoczęciem robót inwestor winien uzgodnić z nami harmonogram realizacji prac niezbędnych do wykonania w obszarze zbliżeń do linii elektroenergetycznych.

7. Po wykonaniu prac należy nam przebudowany odcinek sieci zgłosić niezwłocznie do sprawdzenia technicznego załączając powykonawczą dokumentację techn.-prawną oraz 2 plany syt.-wys. w skali 1:500 wraz namiarami inwentaryzacyjnymi. Plany winne być zaopatrzone w klauzulę przyjęcia do państwowego zasobu geodezyjno-kartograficznego.
8. Ważność niniejszych warunków przebudowy ustala się na okres 2 lat od daty wydania.
9. Odpis niniejszych warunków należy załączyć do dokumentacji technicznej.

**B: Warunki wykonania prac w obrębie istniejącej sieci elektroenergetycznej.**

10. Skrzyżowania i zbliżenia z liniami elektroenergetycznymi należy zaprojektować i wykonać zgodnie z wymogami normy N SEP-E-004 pt. „Elektroenergetyczne i sygnalizacyjne linie kablowe. Projektowanie i budowa”, oraz PN-E-05100-1:1988 „Elektroenergetyczne linie napowietrzne. Projektowanie i budowa” i normy PN-E-05100:1975 (w zakresie linii napowietrznych izolowanych),
11. Prace ziemne w obrębie linii elektroenergetycznych, w tym stanowiska pracy, składowanie materiałów, prace sprzętu należy zaplanować i prowadzić z uwzględnieniem wymogów aktualnych przepisów w tym w szczególności przywołanych ww. norm, Rozporządzenia Ministra Infrastruktury z dnia 06.02.2003 r. w sprawie bezpieczeństwa i higieny pracy podczas wykonywania robót budowlanych (Dz. U. nr 47 poz. 401 z dn. 19.03.2003 r.) oraz Rozporządzenia Ministra Gospodarki z dn. 20.09.2001 r. w sprawie bezpieczeństwa i higieny pracy podczas eksploatacji maszyn i innych urządzeń technicznych do robót ziemnych, budowlanych i drogowych (Dz.U. nr 118, poz. 1263 z dn. 15.10.2001 r.).
12. Na 14 dni przed rozpoczęciem robót inwestor winien uzgodnić z RE Opole harmonogram prac niezbędnych do wykonania w obszarze zbliżeń do linii elektroenergetycznych średniego i niskiego napięcia, zgodnie z ww. Rozporządzeniem z dn.20.09.2001 r.
13. Prace ziemne nad liniami kablowymi i w odległości do 1 m od nich należy wykonywać ręcznie. Dopuszcza się zmniejszenie tej odległości do 0,5 m w przypadku wcześniejszego wykonania przekopów kontrolnych pozwalających na jednoznaczne ustalenie przebiegu kabla. Powyższe prace wymagają uzgodnienia jak w punkcie 12.
14. Rejon Energetyczny Opole nie ponosi odpowiedzialności za odstępstwa rzeczywistych tras uzbrojenia elektroenergetycznego od tras uzbrojenia naniesionego na mapach geodezyjnych zasadniczych. W przypadku odkrycia niepotwierdzonych na mapie kabli elektroenergetycznych należy o tym zdarzeniu niezwłocznie powiadomić Posterunek Energetyczny Opole - Prudnicka (tel. 4529650), lub Wydział Eksploatacji RD Opole celem dokonania identyfikacji kabla oraz ustalenia sposobu prowadzenia robót. Prace na ten okres należy natychmiast przerwać.
15. Ważność niniejszych warunków wykonania prac ustala się na okres 2 lat od daty wydania.
16. Informujemy, iż ww. warunki przebudowy sieci i wykonania prac nie zwalniają projektanta, wykonawcy oraz inwestora od odpowiedzialności w zakresie stosowania i przestrzegania obowiązujących przepisów budowy i bezpieczeństwa

Do wiadomości: Gliwicie Biuro Projektów  
Budownictwa Przemysłowego  
PROJRZEM S.A.  
ul. Wyszyńskiego 11  
44-101 Gliwice

Załącznik: plany + 2 egz. porozumienia  
 Kopia: RDE2

Kierownik Wydziału Eksploatacji  
 Rejon Dystrybucji Opole  
 EnergiaPro S.A. Oddział w Opolu

*Jerzy Waleska*

CEPBP PROJPRZEM	
Spółka Akcyjna	
W P Ł Y N E Ł O	
2011 -02- 07	
Skierowano do	34 - KP Oshubunde
Kopia do	





Górnosłaska Spółka Gazownictwa sp. z o.o.  
ul. Szczęść Boże 11, 41-800 Zabrze  
tel. 032 373 50 00, fax 032 271 78 01

**Oddział Zakład Gazowniczy w Opolu**  
ul. Armii Krajowej 2, 45-071 Opole  
tel. 077 456 74 80, fax 077 454 28 27  
[artur.zyto@gsgaz.pl](mailto:artur.zyto@gsgaz.pl)

**PROJPRZEM S.A.**  
**Ul. Prymasa**  
**Stefana Wyszyńskiego 11**  
**44-101 Gliwice**

Opole 2011-09-13

Nasz znak: TE/II-146/11

Dot.: uzgodnienia zmiany w projekcie budowlano-wykonawczym przebudowy sieci gazowej PE na zadaniu „ Rozbudowa ul. Bolka II i ul. Tuwima na odcinku od ul. Bolka II do ul. Obrońców Stalingradu w Opolu wraz budową Oświetlenia ulicznego i kanalizacji deszczowej .

Górnosłaska Spółka Gazownictwa sp. z o. o. Oddział Zakład Gazowniczy w Opolu niniejszym pismem uzgadnia zmianę lokalizacji sieci gazowej bez uwag merytorycznych.

Niniejsze uzgodnienie należy dołączyć do opracowania projektowego.

Z poważaniem

ZASTĘPCA DYREKTORA  
ds. Technicznych

Andrzej Iwanowicz

K/O

1. Adresat + PT
2. RG Opole
3. TIP
4. TE aa+PT

**GBPBP PROJPRZEM**  
Spółka Akcyjna  
**W P L Y N E Ł O**  
2011 -09- 2 0  
Skierowano do .....  
Kopia do .....

96-KP05101015

*[Handwritten signature]*

Górnośląska Spółka Gazownictwa sp. z o.o.  
ul. Szczęść Boże 11, 41-800 Zabrze  
tel. 032 373 50 00, fax 032 271 78 01

67

**Oddział Zakład Gazowniczy w Opolu**  
ul. Armii Krajowej 2, 45-071 Opole  
tel. 077 456 74 80, fax 077 454 28 27  
[krzysztof.bandrowski@gsgaz.pl](mailto:krzysztof.bandrowski@gsgaz.pl)

**PROJPRZEM S.A.**  
44-101 Gliwice ul. Prymasa  
Stefana Wyszyńskiego 11

Opole 2011-08-12

Nasz znak: TE/II-110/11

Dot.: uzgodnienia projektu budowlano-wykonawczego przebudowy sieci gazowej PE na zadaniu „ Rozbudowa ul. Bolka II i ul. Tuwima na odcinku od ul. Bolka II do ul. Obrońców Stalingradu w Opolu wraz budową Oświetlenia ulicznego i kanalizacji deszczowej .

Górnośląska Spółka Gazownictwa sp. z o.o. Oddział Zakład Gazowniczy w Opolu niniejszym pismem uzgadnia projekt przebudowy sieci gazowej z następującymi uwagami do uzupełnienia:

- Rozrysować szczegóły kotwienia oraz umiejscowienia słupów oświetleniowych w stosunku do gazociągów.

Z poważaniem


DYREKTOR ODDZIAŁU

Jerzy Czarniak



K/O

1. Adresat + PT
2. RG Opole
3. TIP
4. TE aa+PT



**GBPBP PROJPRZEM**  
Spółka Akcyjna  
**W P Ł Y N Ę Ł O**

2011 -08- 18

Skierowano do ..... *92 - KPostawieduw*  
Kopia do ..... *+ dolek*

Górnślaska Spółka Gazownictwa sp. z o.o.  
ul. Szczęść Boże 11, 41-800 Zabrze  
tel. 032 373 50 00, fax 032 271 78 01

ZB

**Oddział Zakład Gazowniczy w Opolu**  
ul. Armii Krajowej 2, 45-071 Opole  
tel. 077 456 74 80, fax 077 454 28 27  
wojciech.marciniak@gsgaz.pl

**Gliwickie Biuro Projektów**  
**Budownictwa Przemysłowego**  
**PROJPRZEM SPÓŁKA AKCYJNA**  
ul. Prymasa Stefana Wyszyńskiego 11  
44-101 Gliwice  
Opole, dnia 28.12.2010r.

Nasz znak: TE/R-563/10

Dot.: Zadania: „Rozbudowa ul. Bolka II i ul. Tuwima na odcinku od ul. Bolka II do ul. Obrońców Stalingradu w Opolu wraz z budową oświetlenia ulicznego i kanalizacji deszczowej”.

Uprzejmie informujemy, że w miejscu planowanej przez Państwa inwestycji przebiega dystrybucyjna sieć gazowa gazu ziemnego średniego ciśnienia wykonana z rur polietylenowych d 25-110 o głębokości posadowienia, wynoszącej ok. 0,8 – 1,2mb, będąca w eksploatacji O/ZG Opole.

W dokumentacji projektowej i podczas wykonywania prac należy uwzględnić następujące warunki:

- rozwiązania skrzyżowań kanalizacji deszczowej i instalacji oświetleniowej z istniejącą siecią gazową należy dostosować do wymogów PN-91/M-34501 oraz do Rozporządzenia Ministra, Gospodarki z dn. 30-07-2001r - w sprawie warunków technicznych, jakim powinny odpowiadać sieci gazowe Dziennik Ustaw z 2001 r. Nr 97 poz.1055 z dnia 11.09.2001r.
- w trakcie prowadzenia robót nawierzchniowych, wykonawca winien zwrócić uwagę na zachowanie minimalnej głębokości przykrycia sieci gazowej, wynoszącej w tym przypadku 80cm, prawidłowe posadowienie istniejących skrzynek ulicznych, zamontowanych na armaturze gazowej oraz istniejące oznakowanie,
- w przypadku nie zachowania normatywnej głębokości przykrycia sieci gazowej w miejscach A-B oraz C-D należy zaprojektować przełożenie gazociągu zgodnie z naniesioną propozycją trasy, lokalizując sieć gazowa w pasie chodnika,
- projektowane krawężniki umiejscowić w odległości umożliwiającej swobodną i prawidłową eksploatację sieci gazowej,
- przy skrzyżowaniach sieci gazowej z nowoprojektowaną drogą należy na gazociągu zabudować rury osłonowe,
- strefa kontrolowana dla gazociągów wynosi 1m,
- wszelkie prace budowlane winny być realizowane pod płatnym nadzorem Rozdzielni Gazu w Opolu,
- o terminie prowadzenia robót inwestor powiadomi pisemnie RG Opole,

- projekt budowlano – wykonawczy dla w/w zadania należy uzgodnić w Dziale Eksploatacji tutejszego zakładu.


Wystawione warunki techniczne należy dołączyć do opracowań projektowych.  
W załączeniu przesyłamy mapy z wrysowanymi trasami gazociągu i potwierdzoną istniejącą siecią gazową.


Z poważaniem

ZASTĘPCA DYREKTORA  
ds. technicznych  
Andrzej Iwanowicz

1. Adresat + mapa
2. RG Opole
3. TE aa

*[Handwritten signature]*





Telekomunikacja Polska  
Techniczna Obsługa Klienta  
Operacyjne Utrzymanie Sieci i Usług w Katowicach  
ul. Orzona 13, 40-163 Katowice  
tel.: 32 203 33 30  
fax: 32 204 01 01  
www.tp.pl

Opole, 17.08.2011r.

68

**Gliwickie Biuro Projektów  
Budownictwa Przemysłowego  
PROJPRZEM Spółka Akcyjna**  
ul. Prymasa Stefana Wyszyńskiego 11  
44-101 GLIWICE

Numer pisma: TOTSSCU/UK.215-62900/2011

Temat: zadanie: „Rozbudowa ul. Bolka II i ul. Tuwima na odcinku od ul. Bolka II do ul. Obrońców Stalingradu w Opolu wraz z budową oświetlenia ulicznego i kanalizacji deszczowej”

Szanowni Państwo,

W odpowiedzi na pismo znak 4104/JDRAB/30/2011 z dnia 08.07.2011 (data wpływu do TP: 22.07.2011) dotyczące uzgodnienia **projektu przebudowy i zabezpieczenia istniejącej infrastruktury TP S.A.** w ciągu ulic: Bolka II, Tuwima i Obrońców Stalingradu w Opolu w ramach realizacji planowanego zadania inwestycyjnego (jak w temacie) - informujemy, że **przedłożony projekt uzgadniamy bez uwag.**

Przebudowę istniejącej sieci telekomunikacyjnej należy realizować zgodnie z uzgodnionym projektem, a także z warunkami technicznymi określonymi we wcześniejszym naszym piśmie znak: TOTSSCU/UK.215-49001/2011 z dnia 13.01.2011 i prolongowanymi pismem znak TOTSSCU/UK.215-61753/2011 z dnia 20.07.2011.

Niniejsze uzgodnienie ważne jest przez okres 12 miesięcy od dnia jego wydania.

Z poważaniem

Jarosław Paszko

  
Z up. Dyrektora  
Operacyjnego Utrzymania Sieci i Usług  
w Katowicach

Załącznik:  
- 1 egz. PT


**GBPBP PROJPRZEM**  
Spółka Akcyjna  
W E L W C E O

2011 -08- 22

Skierowano do ..... 105 - Krosznice  
Kopia do .....







57

Telekomunikacja Polska  
Techniczna Obsługa Klienta  
Operacyjne Utrzymanie Sieci i Usług w Katowicach  
ul. Ordona 13, 40-163 Katowice  
tel.: 32 203 33 30  
fax: 32 204 01 01  
www.tp.pl

Opole, 20.07.2011r.

**Gliwickie Biuro Projektów  
Budownictwa Przemysłowego  
PROJPRZEM Spółka Akcyjna**  
ul. Prymasa Stefana Wyszyńskiego  
44-101 GLIWICE

Numer pisma: TOTSSCU/UK.215-61753/2011

Temat: zadanie: „Rozbudowa ul. Bolka II i ul. Tuwima na odcinku od ul. Bolka II do ul. Obrońców Stalingradu w Opolu wraz z budową oświetlenia ulicznego i kanalizacji deszczowej”

Szanowni Państwo,

W odpowiedzi na pismo znak 4104/SOSTA/28/2010 z dnia 29.06.2011 (data wpływu do TP: 06.07.2011) dotyczące prolongaty warunków przebudowy i zabezpieczenia istniejącej infrastruktury TP S.A. w ciągu ulic: Bolka II, Tuwima i Obrońców Stalingradu w Opolu w ramach realizacji planowanego zadania inwestycyjnego (jak w temacie) - informujemy, że przedłużamy ważność warunków technicznych określonych pismem znak: **TOTSSCU/UK.215-49001/2011 z dnia 13.01.2011** o kolejne 12 miesięcy tj. do dnia 20.07.2012r.

Z poważaniem

Jarosław Paszko

  
Z up. Dyrektora  
Operacyjnego Utrzymania Sieci i Usług  
w Katowicach

**GBFB PROJPRZEM**  
Spółka Akcyjna  
**W P Ł Y N E Ź O**  
2011 -07-22  
Skierowane do .....  
Kopia do .....

114 KPOskutbrdu

*[Handwritten signature]*



32

Telekomunikacja Polska  
Pion Technicznej Obsługi Klienta  
Region Operacyjnego Utrzymania Sieci i Usług w Katowicach  
ul. Ordona 13, 40-163 Katowice  
tel.: 32 203 33 30  
fax: 32 204 01 01  
www.tp.pl

Opole, 13.01.2011r.

**Gliwickie Biuro Projektów  
Budownictwa Przemysłowego  
PROJPRZEM Spółka Akcyjna**  
ul. Prymasa Stefana Wyszyńskiego  
44-101 GLIWICE

**Numer pisma:** TOTSSCU/UK.215-49001/2011

**Temat:** zadanie: „Rozbudowa ul. Bolka II i ul. Tuwima na odcinku od ul. Bolka II do ul. Obrońców Stalingradu w Opolu wraz z budową oświetlenia ulicznego i kanalizacji deszczowej”

Szanowni Państwo,

W odpowiedzi na pismo znak 4104/SOSTA/8/2010 z dnia 09.12.2010 (data wpływu do TP: 16.12.2010) dotyczące naniesienia naszego uzbrojenia terenu oraz podania warunków jego zabezpieczenia lub przebudowy w ciągu ulic: Bolka II, Tuwima i Obrońców Stalingradu w Opolu - informujemy, że projektowana inwestycja koliduje z istniejącą doziemną siecią teletechniczną eksploatowaną przez TP S.A. W związku z tym należy, na koszt naruszającego stan istniejący, opracować projekt i wykonać przebudowę istniejących urządzeń telekomunikacyjnych wchodzących w kolizję z projektowaną inwestycją, zwracając szczególną uwagę na normatywne odległości.

Usunięcie kolizji jest uwarunkowane spełnieniem poniższych wytycznych:

1. Wykonać przebudowę, poza obszar kolidujący, doziemnego kabla telekomunikacyjnego typu XzTKMXpw 5 x 4 x 0,5 na odcinku od skrzyżowania ul. Bolka II z ul. Kazimierza Wielkiego do ul. Bolka II nr 11. Na załączonym planie sytuacyjnym istniejący kabel zaznaczono kolorem pomarańczowym. Przebudowa oraz zabezpieczenie wszystkich elementów infrastruktury telekomunikacyjnej musi być realizowane zgodnie z wymaganiami Rozporządzenia Ministra Infrastruktury z dnia 26 października 2005r.;
2. Przełożenie doziemnych urządzeń telekomunikacyjnych zaprojektować bez przerw w łączności – kabel miedziany zrównoleglic na obszarze występowania kolizji;
3. W miejscach skrzyżowań z jezdnią doziemne kable telekomunikacyjne należy zabezpieczyć rurą ochronną grubościenną przez całą szerokość jezdni;
4. W przypadku zmiany rzędnych terenu należy uwzględnić regulację poziomu istniejącej infrastruktury telekomunikacyjnej, z zachowaniem normatywnego przykrycia, w stosunku do projektowanej niwelety;
5. Realizacja powyższych prac może odbywać się na podstawie uzgodnionej i zaakceptowanej przez ZUDP dokumentacji projektowej, oraz na podstawie zatwierdzonego przez TP S.A. projektu wykonawczego i kopii projektu budowlanego w części telekomunikacyjnej, zawierającego potwierdzenie zgodności z oryginałem. Projekt wykonawczy (w 2 egzemplarzach) i budowlany (w 1 egzemplarzu) proszę składać do zatwierdzenia w Dziale Zarządzania Zasobami Sieci w Opolu ul. Sosnkowskiego 20;
6. Dokumentacja projektowa powinna zostać sporządzona przez osobę posiadającą uprawnienia do projektowania zgodnie z wymaganiami przepisów Prawa Budowlanego;
7. Szczegółowe dane techniczne potrzebne do opracowania projektu dotyczącego kabli miedzianych zostaną udzielone w Dziale Zarządzania Zasobami Sieci w Opolu przy ul. Sosnkowskiego 20 (sprawę prowadzi Pani Urszula Kijas tel. 77 455 78 11);

8. Wszystkie prace związane z infrastrukturą telekomunikacyjną należy wykonywać zgodnie z obowiązującymi przepisami techniczno – budowlanymi oraz zatwierdzonym i uzgodnionym z TP S.A. projektem, pod ścisłym nadzorem przedstawicieli służb technicznych TP S.A.;
9. Koszty projektu, przełożenia, zabezpieczenia doziemnych urządzeń teletechnicznych wynikające z naruszenia lub konieczności zmian stanu dotychczasowego urządzeń liniowych przy zachowaniu dotychczasowych właściwości użytkowych i parametrów technicznych oraz strat wynikłych z tytułu awarii związanych z przebudową, pokrywa naruszający stan istniejący;
10. Roboty budowlano – montażowe należy zlecić wyłącznie firmie specjalizującej się w robotach teletechnicznych, która posiada udokumentowane doświadczenie w budownictwie telekomunikacyjnym;

Jednocześnie do wykonania prac budowlanych branży telekomunikacyjnej rekomendujemy firmy:

- Firma Partnerska ATEM Polska S.A. ul. Łużycka 2, 81-537 Gdynia (siedziba w Opolu ul. Koszyka 11), która kompleksowo konserwuje infrastrukturę telekomunikacyjną stanowiącą własność TP, posiada certyfikaty ISO 9001 gwarantujące wysoką jakość prac oraz duże doświadczenie w prowadzeniu prac telekomunikacyjnych.
  - RELACOM Sp.z o.o. (ul. Grunwaldzka 82, 80-244 Gdańsk), która prowadzi zadania inwestycyjne na rzecz TP S.A, posiada certyfikaty ISO 9001 gwarantujące wysoką jakość prac oraz duże doświadczenie w prowadzeniu prac telekomunikacyjnych.
11. Dla prac polegających na przebudowie obiektów budowlanych linii telekomunikacyjnych należy powołać Inspektora Nadzoru zgodnie rozporządzeniem Ministra Infrastruktury Dz. U. Nr 138 poz. 1554, § 2.1 punkt 12 z dnia 04 grudnia 2001r. oraz z wymogami ustawy Prawo Budowlane art. 18 punkt 1-5;
  12. Przed rozpoczęciem prac przy i na urządzeniach telekomunikacyjnych Inwestor ma obowiązek pisemnie wystąpić, przynajmniej z 30 dniowym wyprzedzeniem, o wyznaczenie upoważnionego przedstawiciela TP S.A. celem sprawowania nadzoru nad prowadzonymi robotami i ochroną sieci teletechnicznej. Pismo należy kierować na poniższy adres:

Telekomunikacja Polska  
Region Operacyjnego Utrzymania Sieci i Usług w Katowicach  
Wydział Utrzymania Sieci  
ul. Sosnkowskiego 20  
45-241 Opole

Zgłoszenie powinno zawierać m.in.:


- informacje o wykonawcy robót
- certyfikat jakości z serii ISO 9000,
- referencje wydane przez TP S.A. lub innych operatorów telekomunikacyjnych, w zakresie wykonywania prac o zbliżonym charakterze i zakresie rzeczowym,
- wpis w rejestrze lub ewidencji Wykonawcy o przedmiocie działalności obejmującym "roboty związane z budową linii telekomunikacyjnych i elektroenergetycznych" (42.22.Z wg PKD 2007),
- wykaz robót związanych z budową lub przebudową sieci, realizowanych przez wnioskującego Wykonawcę w okresie ostatnich 24 miesięcy.
- uprawnienia kierownika budowy oraz aktualny wpis do Izby Inżynierów,
- harmonogram robót,
- jeden komplet dokumentacji projektowej (wraz z kopią zatwierdzenia projektu przez TP S.A. oraz kopią pozwolenia na budowę),
- inne dokumenty określone na etapie projektowania,

TP S.A. zastrzega sobie prawo do odmowy wydania zgody na prowadzenie prac, gdy w przypadku robót związanych z budową lub przebudową sieci, realizowanych na zlecenie TP S.A. przez wnioskującego wykonawcę w okresie 24 miesięcy, jakość wykonywanych prac została zakwestionowana przez zlecającego;


13. Zakończone prace związane z przebudową infrastruktury TP S.A. należy zgłosić do odbioru zgodnie z ustawą Prawo Budowlane z dnia 07.07.1994r. art. 3 pkt 14, co najmniej 14 dni przed planowanym odbiorem;
14. Niniejsze warunki techniczne ważne są przez okres 6 miesięcy od dnia ich wydania.


Z poważaniem

Jarosław Paszko

  
Z up. Dyrektora  
Regionu Operacyjnego Utrzymania  
Sieci i Usług w Katowicach

Załączniki: 1 egz. mapy sytuacyjnej.  
1 egz. koncepcji





**Netia S.A.**  
Zespół Utrzymania Usług  
Region Południowy  
ul. Murckowska 18, 40-265 Katowice  
tel. 022-352-64-65, fax. 022-352-67-04

Katowice 29.12.2010

27

Gliwickie Biuro Projektów  
Budownictwa Przemysłowego  
PROJPRZEM S.A.  
ul. Prymasa Stefana Wyszyńskiego  
44-101 Gliwice

Wasz znak: 4104/SOSTA/9/2010  
Nasz znak: E/S/10/1799/MP

Dotyczy tematu:

**Rozbudowa ul. Bolka II ul. Tuwima na odcinku od ul. Bolka II do ul. Obrońców  
Stalingradu w Opolu wraz z budową oświetlenia ulicznego i kanalizacji  
deszczowej - umowa MZD/147/TP2/2010 z dnia 30.07.2010**

W odpowiedzi na Państwa pismo z dnia 09.12.2010 firma Netia S.A. potwierdza że nie posiada podziemnego uzbrojenia technicznego na przedmiotowym obszarze.

Jednocześnie powiadamiamy, że po upływie 1 roku powyższa informacja traci ważność.

W przypadku wykrycia w czasie prac jakiegokolwiek nienaniesionej infrastruktury telekomunikacyjnej prosimy o niezwłoczny kontakt z Zespołem Utrzymania Usług w Katowicach (kontakt jak w nagłówku) celem ustalenia dalszego sposobu postępowania.

**Z poważaniem**



Marek Perliński

GBPLP PR  
Spółka  
W O L Y  
2010 -12- 3 1  
Skierowano do .....  
Kopia do .....

163-KP Oshtarols





Numer dokumentu: MZ/02/4305-0027/00001/10

Opole, dnia 17 grudnia 2010 r.


26

**Gliwickie Biuro Projektów Budownictwa  
Przemysłowego Projprzem Spółka Akcyjna  
Prymasa Stefana Wyszyńskiego 11  
44-101 Gliwice**

**Dotyczy:** Opole: rozbudowa ul. Bolka II i ul. Tuwima (...) wraz z budową ośw. ulicznego...

Odnośząc się do sprawy wskazania uzbrojenia ciepłowniczego należącego do ECO S.A. w obszarze zadania „Rozbudowa ul. Bolka II i ul. Tuwima na odcinku od ul. Bolka II do ul. Obrońców Stalingradu w Opolu wraz z budową oświetlenia ulicznego i kanalizacji deszczowej” informujemy, że w obszarze zadania, zaznaczonym na dołączonym planie sytuacyjnym, nasza Spółka nie posiada żadnego uzbrojenia ciepłowniczego.

Z poważaniem

  
Dyrektor  
ds. Zarządzanie Majątkiem

*mgr inż. Wojciech Cholewicki*



**ENERGETYKA CIEPŁNA OPOLSZCZYZNY SA**  
45-118 Opole , ul. Harcerska 15 , tel. 77 54 10 100, fax 77 45 43 366  
Bank PKO BP 27 1020 3668 0000 5002 0187 8859  
NIP: 754-25-24-950, Sąd Rejonowy w Opolu, KRS 14339  
Kapitał zakładowy : 155 479 400,00 zł w całości wpłacony  
Posiadamy certyfikaty: ISO 9001, ISO 14001, PN 18001, OHSAS 18001  
[www.ecosa.pl](http://www.ecosa.pl)

**GBPBP PROJPRZEM**  
Spółka Akcyjna  
W KRAJOWEJ REJESTRACJI  
2010 -12- 27  
Skierowane do 132-KP Ostatkowo  
Kopia do .....



Opole, dnia 2011-11-04

Urząd Miasta Opola  
Wydział Geodezji i Kartografii  
Zespół Uzgadniania Dokumentacji Projektowej  
Plac Wolności 7-8 45-018 Opole  
zud@um.opole.pl; tel. 077/45 11 911

**OPINIA NR GiK.6630. 406/2011  
Z UZGODNIENIA USYTUOWANIA PROJEKTOWANYCH SIECI UZBROJENIA TERENU**

Przedmiot uzgodnienia: **Sieć kanalizacji deszczowej, teletechnicznej, elektrycznej, gazowej**

dla: **Miejski Zarząd Dróg  
45-512 OPOLE, Obrońców Stalingradu 66**

Data wpływu wniosku: **2011-10-12** na zlecenie nr:

**Na podstawie przedłożonej dokumentacji postanawiam pozytywnie zaopiniować lokalizację obiektu.**

Miejsce położenia: ul Bolka II, Tuwima, Obrońców Stalingradu,  
Gmina: **OPOLE**

**Uwagi i zalecenia:**

1. Należy zachować warunki i uzgodnienia wydane przez branże. W przypadku wystąpienia kolizji na etapie realizacji, należy dokonać zmian w projekcie sieci i zgłosić do ZUDP.
2. W trakcie realizacji przewiertów lub przycisku w obrębie sieci wodociągowej i kanalizacyjnej zapewnić nadzór nad robotami ze strony Spółki z o.o. Wodociągi i Kanalizacja w Opolu z wcześniejszym powiadomieniem o rozpoczęciu robót.
3. Na 14 dni przed planowanym terminem rozpoczęcia robót ziemnych, należy wystąpić do Rozdzielni Gazu w Opolu o wydanie technicznych warunków wykonania prac w miejscach zbliżeń i skrzyżowań projektowanego uzbrojenia z istniejącą siecią gazową. W przypadku wystąpienia kolizji na etapie realizacji, należy dokonać zmian w projekcie sieci.
4. Zastosować się do uzgodnienia branżowego zawartego w piśmie nr E/S/10/1799/MP z dnia 29.12.2010
5. W miejscach zbliżeń i skrzyżowań z istniejącą infrastrukturą telekomunikacyjną operatora TP S.A. roboty ziemne do 1 metra od urządzeń teletechnicznych wykonywać ręcznie i pod nadzorem TP S.A. powiadamiając pisemnie o terminie ich rozpoczęcia z 30 dniowym wyprzedzeniem. Zastosować się do uzgodnienia branżowego zawartego w piśmie nr TOTSSCU/UK.215-62900/2011

**Integralną częścią niniejszej opinii są opieczętowne mapy zawierające uzgadniany projekt.**

Dodatkowe informacje dla inwestora i wykonawcy oraz podstawa prawna - znajdują się na drugiej stronie przedmiotowej opinii.

Przewodniczący Zespołu  
Uzgadniania Dokumentacji Projektowych



### Informacja dla inwestora:

1. Uzgodnione usytuowanie sieci uzbrojenia terenu podlega wytyczeniu i geodezyjnej inwentaryzacji powykonawczej (przed zasypaniem) przez jednostki uprawnione do wykonywania prac geodezyjnych.
2. W razie niezgodności realizacji sieci uzbrojenia terenu z uzgodnionym projektem, inwestor zobowiązany jest niezwłocznie przedłożyć mapę z inwentaryzacji właściwemu organowi administracji architektoniczno-budowlanej.
3. Uzgodnienie zachowuje ważność przez okres 3 lat od dnia wydania opinii w sprawie uzgodnienia usytuowania projektowanych sieci uzbrojenia terenu, z zastrzeżeniem punktu 4.
4. Uzgodnienie traci ważność w przypadku, gdy inwestor albo organy administracji architektoniczno-budowlanej lub nadzoru budowlanego powiadomią zespół o utracie ważności, zmianie lub uchyleniu decyzji o warunkach zabudowy i zagospodarowania terenu, zatwierdzeniu projektu budowlanego oraz pozwoleniu na budowę.
5. Wykonawca robót budowlanych jest zobowiązany do ochrony znajdujących się na terenie inwestycji stałych znaków stabilizowanej osnowy geodezyjnej i ponosi odpowiedzialność karną za ich zniszczenie usunięcie lub przemieszczenie.

### Podstawa prawna:

1. Ustawa z dnia 17 maja 1989r.-Prawo geodezyjne i kartograficzne (Dz. U. 193 z 2010 r. poz. 1287 z późniejszymi zmianami).
2. Rozporządzenie Ministra Rozwoju Regionalnego i Budownictwa z dnia 2 kwietnia 2001 r. w sprawie geodezyjnej ewidencji sieci uzbrojenia terenu oraz zespołów uzgadniania dokumentacji projektowych (Dz. U. 38 z 2001, poz. 455).
3. Rozporządzenie Ministra Gospodarki Przestrzennej z dnia 21 lutego 1995r., w sprawie rodzaju i zakresu opracowań geodezyjno-kartograficznych oraz czynności geodezyjnych obowiązujących w budownictwie (Dz. U. 25, poz. 133).

