





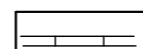


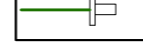








### Oznaczenia

-  Proj. zatoka postojowa z kostki kamiennej 9/11cm
-  Istn. wjazd o naw. betonowej
-  Proj. naw. chodników z betonowej kostki brukowej grub 8 cm
-  Projektowany krawężnik
-  Projektowany krawężnik obniżony
-  Ogrodzenie do przebudowy ze ściekiem
-  Projektowany kanał Ø400 - zakrycie odcinka rowu
-  Projektowana obudowa wlotu i wylotu
-  Istn. przejście dla pieszych
-  Istn. znaki pionowe
-  Istn. znaki pionowe do likwidacji
-  Proj. znaki pionowe
-  Istn. znaki poziome
-  Istniejące drzewa liściaste wyznaczone do usunięcia
-  Działki gruntowe objęte opracowaniem

<b>Pracownia Projektowa "PARK" s.c</b> 45-086 Opole, ul. Powstańców Śl. 6/2 tel./fax (077) 45 44 029			
<b>INWESTOR:</b>	Miejski Zarząd Dróg w Opolu		
<b>OBIEKT i ADRES:</b>	Budowa zatoki postojowej w rejonie Przedszkola Publicznego nr 33 w Opolu przy ul. Strzeleckiej		
<b>TEMAT:</b>	Projekt organizacji ruchu		
<b>Branża drogową Projektant:</b>	inż. Piotr Kopka	upr. nr. WZDP10741/1486	
<b>Data:</b> IX.2010	zlec. MZD/167/TP2/2010	Skala 1:500	Rys. nr <b>1</b>