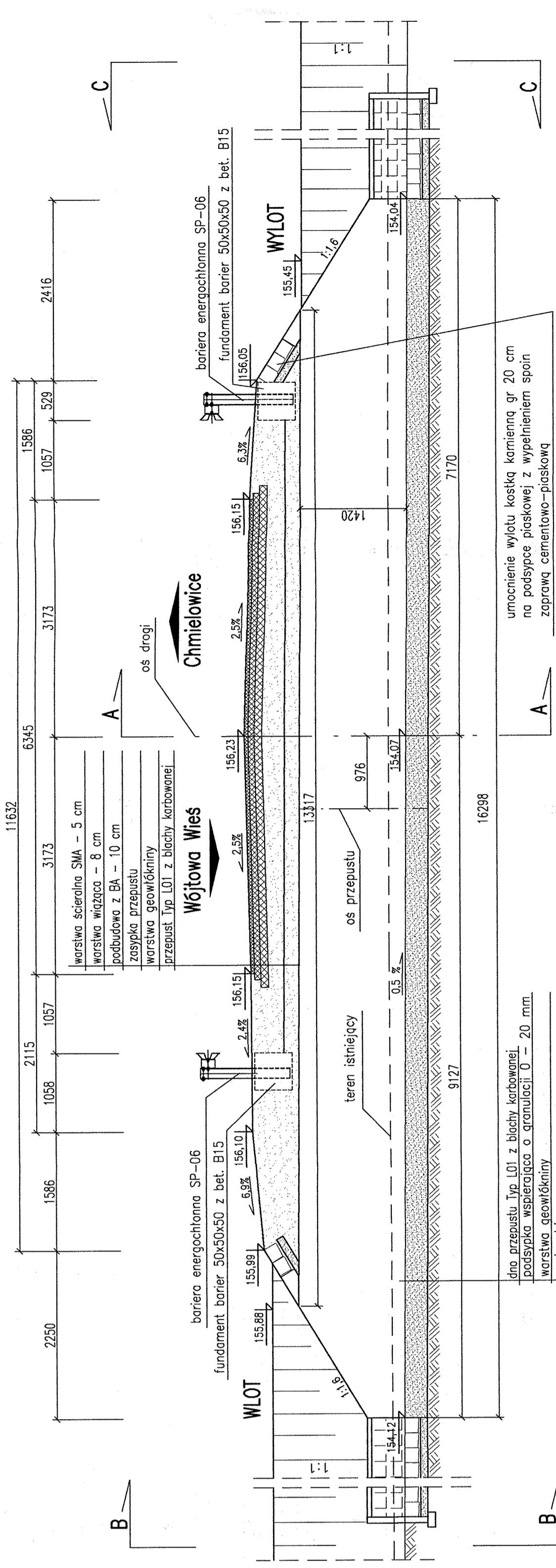
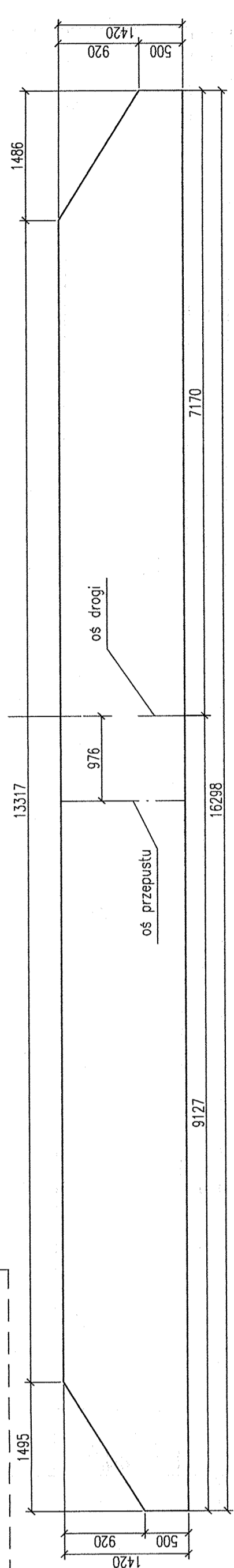


PRZEKRÓJ PODŁUŻNY D-D skala 1:50

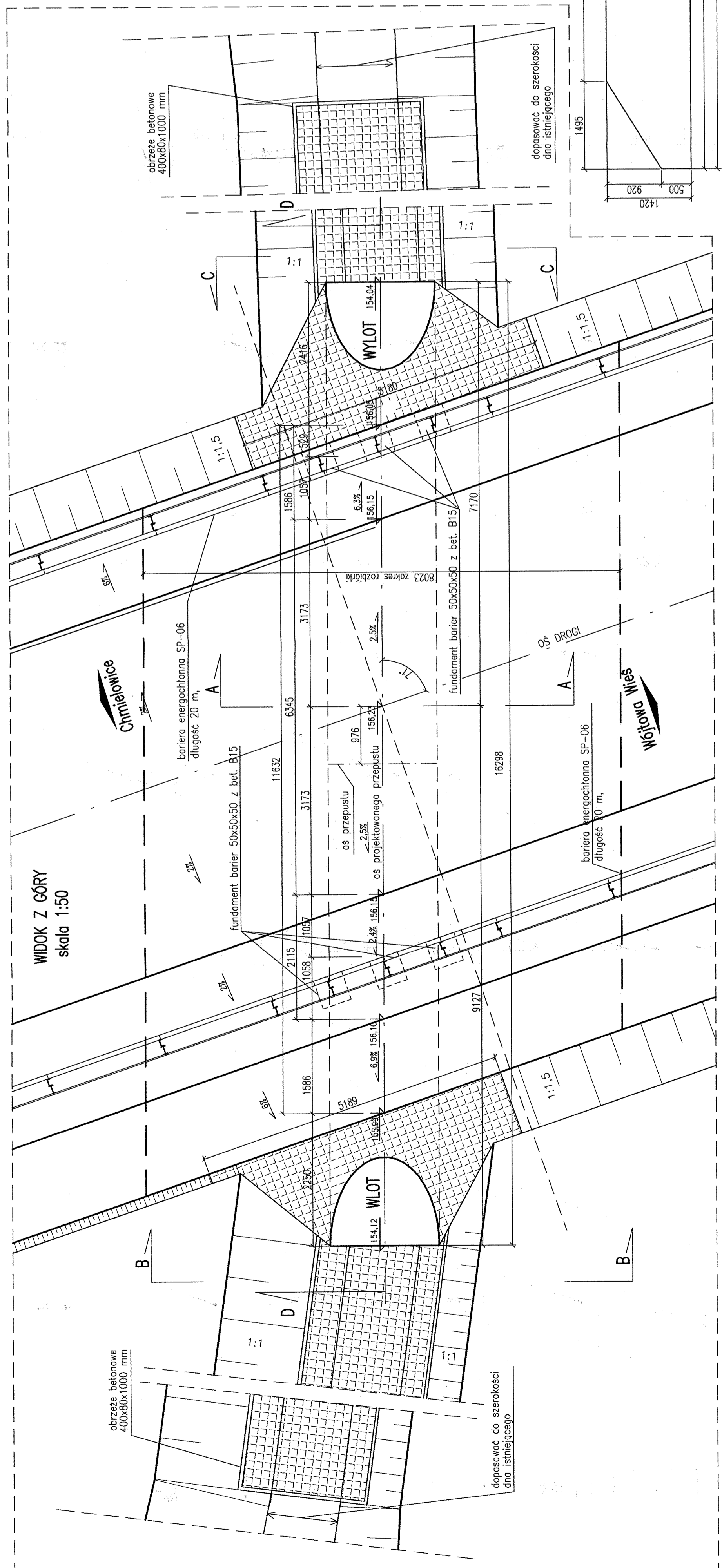


<b>Biuro Projektowania Dróg i Mostów</b> <b>MOSTOM</b> projektowanie * ekspertyz * kosztorysowanie * nadzór inwestorski ul. Rybnicka 47, 45-573 Opolo, tel. 0 505 127 505 tel./fax. 47 734 87 100, 47 734 87 101, 0 505 127 505 NIP 754-116-15-42, REGON 532323116	
Investor:	Miejski Zarząd Dróg w Opolu, Al. Przyjaźni 9, 45-573 Opolo
Nazwa opracowania:	Projekt wykonawczy przebudowy przepustu na rz. Olszynka w ciągu drogi powiatowej nr 1766 O w Opolu
Tytuł rysunku:	Widok z góry i przekroj podłużny
Skala:	1:50
Bransza:	Mostowa
Nr rys.:	4
Zespół projektowy:	imię i nazwisko
Projektant:	mgr inż. Tomasz Smitły
Sprawdzający:	inż. Seweryn Kaczmarek
Uprawnienia:	OPI.0252.POM.005
Podpis:	WZDP-1074/16766

PARAMETRY GEOMETRYCZNE PRZEPUSTU



WIDOK Z GÓRY skala 1:50



obrzeże betonowe 400x80x1000 mm

dopasować do szerokości dna istniejącego

obrzeże betonowe 400x80x1000 mm

dopasować do szerokości dna istniejącego