

Projekt

z dnia

**UCHWAŁA NR
RADY MIASTA OPOLA**

z dnia 2019 r.

w sprawie uchwalenia miejscowego planu zagospodarowania przestrzennego „Wójtowa Wieś I” w Opolu

Na podstawie art. 20 ust. 1 ustawy z dnia 27 marca 2003 r. o planowaniu i zagospodarowaniu przestrzennym (Dz. U. z 2018 r. poz. 1945, z 2019 r. poz. 60, poz. 235), zgodnie z art. 18 ust. 2 pkt 5 ustawy z dnia 8 marca 1990 r. o samorządzie gminnym (Dz. U. z 2019 r. poz. 506) oraz w związku z Uchwałą nr XXIX/522/16 Rady Miasta Opola z dnia 7 lipca 2016 r. w sprawie przystąpienia do sporządzenia miejscowego planu zagospodarowania przestrzennego „Wójtowa Wieś I” w Opolu, Rada Miasta Opola uchwala, co następuje:

**Rozdział 1.
Przepisy ogólne**

§ 1. 1. Uchwala się miejscowy plan zagospodarowania przestrzennego „Wójtowa Wieś I” w Opolu, zwany dalej planem, po stwierdzeniu przez Radę Miasta Opola, iż nie narusza on ustaleń Studium uwarunkowań i kierunków zagospodarowania przestrzennego miasta Opola, uchwalonego przez Radę Miasta Opola uchwałą nr LXVI/1248/18 z dnia 5 lipca 2018 r.

2. Integralną częścią uchwały są:

- 1) rysunek planu, stanowiący załącznik nr 1;
- 2) wykaz zabytków, stanowiący załącznik nr 2;
- 3) rozstrzygnięcie o sposobie realizacji, zapisanych w planie, inwestycji z zakresu infrastruktury technicznej, które należą do zadań własnych gminy oraz o zasadach ich finansowania, stanowiące załącznik nr 3;
- 4) rozstrzygnięcie o sposobie rozpatrzenia uwag do projektu planu, stanowiące załącznik nr 4.

3. Ustalenia obejmujące obowiązkowy przedmiot planu ujęte są w postaci:

- 1) przepisów ogólnych określających zakres spraw regulowanych uchwałą i zawierających objaśnienia użytych terminów i pojęć;
- 2) przepisów szczegółowych, zawartych w kartach terenów, odnoszących się do poszczególnych terenów wyznaczonych na obszarze objętym granicami planu.

4. Ustalenia określone w ust. 3 obowiązują łącznie.

5. Zakres spraw regulowanych uchwałą dotyczy ustaleń art. 15 ustawy z dnia 27 marca 2003 r. o planowaniu i zagospodarowaniu przestrzennym.

§ 2. Granice obszaru objętego planem, przedstawione na rysunku, stanowią: od północy – ulica Jana Kwoczka, od wschodu – ulica Prószkowska, od południa – projektowana obwodnica południowa oraz granica administracyjna Opola, od zachodu – ulica Rafała Urbana.

§ 3. 1. Ilekroć jest mowa o:

- 1) **uchwale** – należy przez to rozumieć niniejszą uchwałę Rady Miasta Opola;

- 2) **planie** – należy przez to rozumieć przepisy zawarte w niniejszej uchwale wraz z rysunkiem planu;
- 3) **rysunku planu** – należy przez to rozumieć rysunek planu na mapie w skali 1:2000, stanowiący załącznik nr 1 do uchwały;
- 4) **karcie terenu** – należy przez to rozumieć zapis ustaleń przepisów szczegółowych dla poszczególnych terenów wyznaczonych na obszarze objętym granicami planu, ujętych w formie tabeli;
- 5) **terenie** – należy przez to rozumieć obszar, wyznaczony na rysunku planu liniami rozgraniczającymi, oznaczony symbolem, na którym obowiązują odpowiednie ustalenia;
- 6) **przeznaczeniu terenu podstawowym** – należy przez to rozumieć kategorie przeznaczenia lub grupy tych kategorii, które dominują na danym terenie, jednocześnie w granicach terenu i na poszczególnych działkach;
- 7) **przeznaczeniu terenu uzupełniającym** – należy przez to rozumieć przeznaczenie terenu, które może uzupełniać lub wzbogacać przeznaczenie, o którym mowa w pkt 6 jednocześnie w granicach terenu i na poszczególnych działkach, w sposób określony w ustaleniach;
- 8) **zabudowie** - należy przez to rozumieć budynki, wiaty oraz obiekty budowlane niepołączone trwale z gruntem, wydzielone z przestrzeni za pomocą przegród budowlanych, posiadające fundamenty i dach;
- 9) **procencie zabudowy** – należy przez to rozumieć stosunek powierzchni zabudowy w odniesieniu do powierzchni działki budowlanej;
- 10) **procencie powierzchni biologicznie czynnej** – należy przez to rozumieć stosunek powierzchni terenu biologicznie czynnego w odniesieniu do powierzchni działki budowlanej;
- 11) **wysokości zabudowy** – należy przez to rozumieć określenie dopuszczalnego pionowego wymiaru zabudowy mierzonego do każdego punktu stropodachu, zbiegu połaci dachowych, kalenicy, górnej krawędzi ściany zewnętrznej, gzymsu lub attyki (bez uwzględniania maszynowni dźwigów i innych pomieszczeń technicznych, jeśli są cofnięte minimum 5 m od elewacji zewnętrznej), od naturalnej rzędnej terenu, znajdującej się pionowo poniżej tego punktu, a zabudowa nie może przekraczać dopuszczalnej wysokości w żadnym miejscu swojego rzutu;
- 12) **nieprzekraczalnej linii zabudowy** – należy przez to rozumieć linię ograniczającą część terenu, na którym dopuszcza się wznoszenie nadziemnych części zabudowy;
- 13) **obowiązującej linii zabudowy** – należy przez to rozumieć nieprzekraczalną linię zabudowy, na której musi być usytuowana zewnętrzna krawędź zewnętrznej ściany (przegrody), z dopuszczeniem możliwości miejscowego cofnięcia części zabudowy za wskazaną linię, pod warunkiem, że głębokość cofnięcia nie może przekroczyć 2 m, a powierzchnia cofnięcia nie może przekroczyć 30% powierzchni ściany elewacji;
- 14) **akcencie architektonicznym** – należy przez to rozumieć część obiektu budowlanego lub obiekt małej architektury, który koncentruje uwagę obserwatorów w najbliższym jego otoczeniu;
- 15) **dachu płaskim** – należy przez to rozumieć dach o kącie nachylenia połaci dachowych od 0° do 12°;
- 16) **dachu stromym** – należy przez to rozumieć dach o kącie nachylenia połaci dachowych ponad 12°;
- 17) **zakazie budowy budynków** – należy przez to rozumieć zakaz zwiększania liczby budynków na danym terenie;
- 18) **zakazie rozbudowy** – należy przez to rozumieć, że dopuszcza się rozbudowę do 5% powierzchni zabudowy, niezbędną do zapewnienia możliwości użytkowania obiektu;
- 19) **miejscach postojowych (m.p.)** – należy przez to rozumieć miejsca postojowe dla samochodów osobowych;

20) **szpalerze drzew** – należy przez to rozumieć rząd lub dwa rzędy drzew.

2. Ilekroć jest mowa o przeznaczeniu terenu na:

1) **tereny zabudowy mieszkaniowej jednorodzinnej** – należy rozumieć jako grunty zabudowane i zurbanizowane kwalifikowane jako tereny mieszkaniowe, na których dopuszcza się część, jeden lub zespół budynków mieszkalnych jednorodzinnych lub budynków o dwóch mieszkaniach wraz z obiektami towarzyszącymi i urządzeniami związanymi z ich obsługą;

2) **tereny zabudowy mieszkaniowej wielorodzinnej** – należy rozumieć jako grunty zabudowane i zurbanizowane kwalifikowane jako tereny mieszkaniowe, na których dopuszcza się część, jeden lub zespół budynków mieszkalnych o trzech i więcej mieszkaniach wraz z obiektami towarzyszącymi i urządzeniami związanymi z ich obsługą;

3) **tereny zabudowy zagrodowej w gospodarstwach rolnych, hodowlanych, ogrodniczych** – należy rozumieć jako użytki rolne kwalifikowane jako grunty rolne zabudowane, na których dopuszcza się część, jeden lub zespół domów mieszkalnych w gospodarstwach rolnych, hodowlanych, ogrodniczych wraz z obiektami towarzyszącymi i urządzeniami związanymi z ich obsługą;

4) **tereny zabudowy usługowej** – należy rozumieć jako grunty zabudowane i zurbanizowane kwalifikowane jako inne tereny zabudowane, na których dopuszcza się część, jeden lub zespół budynków niemieszkalnych, z wyłączeniem budynków przemysłowych i magazynowych, o określonej w przepisach szczegółowych klasyfikacji wraz z obiektami towarzyszącymi i urządzeniami związanymi z ich obsługą;

5) **tereny sportu i rekreacji** – należy rozumieć jako grunty zabudowane i zurbanizowane kwalifikowane jako tereny rekreacyjno-wypoczynkowe, na których dopuszcza się budynki kultury fizycznej, budowle sportowe i rekreacyjne o określonej w przepisach szczegółowych klasyfikacji wraz z obiektami towarzyszącymi i urządzeniami związanymi z ich obsługą;

6) **tereny zieleni urządzonej** – należy rozumieć jako grunty zabudowane i zurbanizowane kwalifikowane jako tereny rekreacyjno-wypoczynkowe lub jako grunty leśne – grunty zadrzewione i zakrzewione;

7) **tereny infrastruktury technicznej – elektroenergetyka** – należy rozumieć jako grunty zabudowane i zurbanizowane kwalifikowane jako tereny przemysłowe, na których dopuszcza się stacje transformatorowe, linie elektroenergetyczne dalekiego zasięgu, linie elektroenergetyczne i telekomunikacyjne rozdzielcze wraz z obiektami towarzyszącymi i urządzeniami związanymi z ich obsługą;

8) **tereny infrastruktury technicznej – kanalizacja** – kanalizacja – należy rozumieć jako grunty zabudowane i zurbanizowane kwalifikowane jako tereny przemysłowe, na których dopuszcza się rurociągi sieci kanalizacyjnej rozdzielczej wraz z obiektami towarzyszącymi i urządzeniami związanymi z ich obsługą;

9) **tereny dróg publicznych** – należy rozumieć jako tereny komunikacyjne kwalifikowane jako drogi przyporządkowane w przepisach szczegółowych do klas technicznych ulic, którym odpowiadają parametry określone w przepisach odrębnych;

10) **tereny wód powierzchniowych śródlądowych** – należy rozumieć jako grunty pod wodami kwalifikowane jako grunty pod wodami powierzchniowymi płynącymi oraz grunty pod wodami powierzchniowymi stojącymi.

3. Niezdefiniowane pojęcia należy rozumieć zgodnie z:

1) ustawą z dnia 27 marca 2003 r. o planowaniu i zagospodarowaniu przestrzennym;

2) ustawą z dnia 7 lipca 1994 r. Prawo budowlane;

3) przepisami wykonawczymi do wyżej wymienionych ustaw;

4) ustawami związanymi z planowaniem przestrzennym i przepisami wykonawczymi do nich.

§ 4. 1. Na rysunku planu obowiązującymi ustaleniami są:

- 1) oznaczenia ogólne:
 - a) granice obszaru objętego planem,
 - b) linie rozgraniczające tereny o różnym przeznaczeniu lub różnych zasadach zagospodarowania,
- 2) oznaczenia przeznaczenia terenów;
- 3) elementy kompozycji:
 - a) nieprzekraczalne linie zabudowy,
 - b) obowiązujące linie zabudowy,
 - c) akcenty architektoniczne,
- 4) oznaczenia dotyczące ochrony środowiska kulturowego i przyrodniczego:
 - a) zabytki,
 - b) zabytki – krzyże przydrożne,
 - c) zabytki – kapliczki,
 - d) granica strefy „B” ochrony konserwatorskiej,
 - e) szpalery drzew.

2. Niewymienione w ust. 1, pozostałe elementy rysunku, mają charakter informacyjny.

Rozdział 2. Przepisy szczegółowe

§ 5. Uchwała się następujące karty terenów do planu:

1. Karta terenu nr 001:

1) symbol i nr terenu:	1MN;
2) powierzchnia terenu:	175,12 a;
3) przeznaczenie terenu:	
a) podstawowe:	tereny zabudowy mieszkaniowej jednorodzinnej,
b) uzupełniające:	uzbrojenie terenu;
4) zasady kształtowania zabudowy oraz wskaźniki zagospodarowania terenu:	
a) wskaźniki wykorzystania terenu:	- procent powierzchni biologicznie czynnej minimum 50%, - procent zabudowy maksimum 30%, - intensywność zabudowy od 0,15 do 0,9,
b) linie zabudowy:	nieprzekraczalne zgodnie z rysunkiem planu,
c) parametry zabudowy:	- liczba kondygnacji nadziemnych do 2 w tym dopuszcza się poddasze użytkowe, z zastrzeżeniem pkt 8 lit. c, - wysokość zabudowy do 10 m,
d) dachy:	dwu- lub wielospadowe o kącie nachylenia połaci w przedziale od 20° do 45°;
5) zasady ochrony środowiska, przyrody oraz ochrony i kształtowania krajobrazu:	
a) ochrona na podstawie przepisów odrębnych,	
b) dopuszczalny poziom hałasu dla „terenów zabudowy mieszkaniowej jednorodzinnej” zgodnie z przepisami odrębnymi;	
6) zasady ochrony dziedzictwa kulturowego i zabytków, w tym krajobrazów kulturowych, oraz dóbr kultury współczesnej:	
a) ze względu na położenie w strefie „B” ochrony konserwatorskiej obowiązuje:	dostosowanie zabudowy do historycznej kompozycji przestrzennej w zakresie skali i formy bryły zabudowy oraz harmonijnego współistnienia elementów kompozycji historycznej i współczesnej przez nawiązanie w szczególności

	do miejscowej tradycji architektonicznej,
b) dla obiektów oznaczonych na rysunku planu jako zabytki:	- zachowanie oryginalnych parametrów zabudowy, - zakaz zmiany koloru, typu pokrycia i geometrii dachu, - zachowanie otworów okiennych i drzwiowych, - zachowanie detalu architektonicznego,
c) dla obiektów oznaczonych na rysunku planu jako zabytki - krzyża przydrożnego obowiązuje:	- nakaz ochrony i konserwacji, - dopuszcza się zmianę lokalizacji w przypadku modernizacji (przebudowy lub odbudowy) układu komunikacyjnego;
7) granice i sposoby zagospodarowania terenów lub obiektów podlegających ochronie, na podstawie odrębnych przepisów:	
a) tereny górnicze:	nie ustala się,
b) obszary szczególnego zagrożenia powodzią:	nie ustala się,
c) obszary osuwania się mas ziemnych:	nie ustala się,
d) krajobrazy priorytetowe określone w audycie krajobrazowym oraz w planach zagospodarowania przestrzennego województwa:	nie ustala się,
e) pozostałe tereny i obiekty:	nie ustala się;
8) zasady ochrony i kształtowania ład przestrzennego:	
a) ustalenia kompozycyjno-estetyczne:	zabudowa mieszkaniowa jednorodzinna wolnostojąca,
b) ustalenia dla tymczasowych obiektów usługowych:	zakaz lokalizacji,
c) wolnostojące budynki gospodarcze i garażowe:	dopuszcza się budowę budynków gospodarczych i garaży jednokondygnacyjnych, nawiązujących formą i wykończeniem do budynku przeznaczenia podstawowego, wolnostojących, w tym także bezpośrednio przy granicy działki jako zabudowy bliźniaczej,
d) zieleni:	minimum 20% powierzchni działki,
e) nadziemne części urządzeń technicznych:	- zakaz sytuowania elementów technicznego wyposażenia budynków (w szczególności klimatyzatorów, anten satelitarnych, przewodów kominowych) na elewacjach frontowych, - przysłonięcie zielenią;
9) zasady modernizacji, rozbudowy i budowy systemów komunikacji:	
a) wskaźnik miejsc postojowych (m.p.):	- minimum 2 m.p. na 1 mieszkanie, - minimum 3 m.p. na 100 m ² powierzchni użytkowej lokalu użytkowego, - minimum 1 m.p. na 2 pracowników,
b) realizacja miejsc postojowych:	- na parkingach wyznaczonych na terenach lub zagłębionych pod ziemią, - w garażach jednokondygnacyjnych wolnostojących lub wbudowanych w budynki lub podziemnych,
c) dostępność komunikacyjna:	od terenów 1KDD, 3KDD poprzez teren 1WS, 8KDD;
10) zasady modernizacji, rozbudowy i budowy systemów infrastruktury:	
a) zaopatrzenie w wodę:	- z sieci wodociągowej, po niezbędnej rozbudowie, - zakaz lokalizacji obiektów budowlanych i sadzenia drzew uniemożliwiających dostęp do przebiegającej infrastruktury technicznej,
b) odprowadzenie ścieków bytowych, komunalnych i przemysłowych:	- poprzez rozdzielczą kanalizację sanitarną do istniejącego układu kanalizacji sanitarnej, po niezbędnej jej rozbudowie, - zakaz odprowadzania ścieków do gruntu oraz wód

	powierzchniowych i gruntowych, - zakaz lokalizacji obiektów budowlanych i sadzenia drzew uniemożliwiających dostęp do przebiegającej infrastruktury technicznej,
c) odprowadzenie wód opadowych:	- zagospodarowanie wód opadowych i roztopowych na własnym terenie z wykorzystaniem systemów retencyjno-rozsączających, - do systemu rozdzielczej kanalizacji deszczowej, powiązanego z istniejącym układem kanalizacji deszczowej lub systemu rowów melioracyjnych poprzez systemy retencyjne na terenie, - zakaz lokalizacji obiektów budowlanych i sadzenia drzew uniemożliwiających dostęp do przebiegającej infrastruktury technicznej,
d) zaopatrzenie w gaz:	- z infrastruktury gazowej, w oparciu o gazociągi średniego ciśnienia, po niezbędnej jej rozbudowie, - zakaz lokalizacji obiektów budowlanych i sadzenia drzew uniemożliwiających dostęp do przebiegającej infrastruktury technicznej,
e) zaopatrzenie w energię ciepłą:	- z systemu ciepłowniczego, po jego ewentualnej niezbędnej rozbudowie, w oparciu o istniejącą infrastrukturę, z indywidualnych i lokalnych źródeł ciepła, w tym z odnawialnych źródeł energii, - zakaz lokalizacji obiektów budowlanych i sadzenia drzew uniemożliwiających dostęp do przebiegającej infrastruktury technicznej,
f) zaopatrzenie w energię elektryczną:	- z istniejących i planowanych elementów systemu elektroenergetycznego: elektroenergetycznych sieci średniego napięcia 15 kV, stacji transformatorowych 15/0,4 kV, elektroenergetycznych sieci niskiego napięcia, - sytuowanie elementów sieci elektroenergetycznych pod ziemią, - dopuszcza się stosowanie odnawialnych źródeł energii, - zakaz lokalizacji obiektów budowlanych i sadzenia drzew uniemożliwiających dostęp do przebiegającej infrastruktury technicznej, - dla planowanych stacji transformatorowych wyznaczenie strefy technicznej o szerokości 1,5 m,
g) zapewnienie telekomunikacji:	- z istniejących i planowanych elementów infrastruktury telekomunikacyjnej, - sytuowanie planowanych liniowych elementów infrastruktury telekomunikacyjnej pod ziemią, - dopuszcza się lokalizację inwestycji celu publicznego z zakresu łączności publicznej w rozumieniu przepisów odrębnych,
h) gospodarka odpadami:	zgodnie z przepisami odrębnymi;
11) zasady i warunki scalania i podziału nieruchomości:	
a) szerokość frontu działki minimum 20 m,	
b) powierzchnia działki minimum 6 a,	
c) kąt położenia granic wydzielanych działek w stosunku do pasa drogowego od 60° do 120°,	
d) dopuszcza się podział działki o mniejszych parametrach niż ustalone w lit. a, b i c w przypadku podziału mającego na celu regulację granic między sąsiadującymi nieruchomościami bądź wydzielenie działki dla urządzeń infrastruktury technicznej;	
12) sposób i termin tymczasowego zagospodarowania, urządzania i użytkowania terenów:	
a) do czasu zmiany sposobu użytkowania zgodnie z przeznaczeniem terenu wskazanym w pkt 3,	

dopuszcza się dla istniejącej zabudowy zagrodowej budowę, przebudowę, rozbudowę budynków gospodarczych, magazynów i wiat związanych z produkcją roślinną,
b) w istniejących gospodarstwach rolnych zakaz budowy, rozbudowy i nadbudowy budynków i obiektów kubaturowych związanych z hodowlą zwierząt,
c) zakaz zmiany sposobu użytkowania na zabudowę zagrodową;
13) stawka procentowa, na podstawie której ustala się opłatę, o której mowa w art. 36 ust. 4 ustawy z dnia 27 marca 2003 r. o planowaniu i zagospodarowaniu przestrzennym:
0%;
14) szczególne warunki zagospodarowania terenów oraz ograniczenia w ich użytkowaniu:
minimalna powierzchnia nowo wydzielonych działek budowlanych – 6 a, przy czym dopuszcza się podział działki o mniejszych powierzchniach, w przypadku podziału mającego na celu regulację granic między sąsiadującymi nieruchomościami bądź wydzielenie działki dla urządzeń infrastruktury technicznej.

2. Karta terenu nr 002:

1) symbol i nr terenu:	2MN;
2) powierzchnia terenu:	31,39 a;
3) przeznaczenie terenu:	
a) podstawowe:	tereny zabudowy mieszkaniowej jednorodzinnej,
b) uzupełniające:	uzbrojenie terenu;
4) zasady kształtowania zabudowy oraz wskaźniki zagospodarowania terenu:	
a) wskaźniki wykorzystania terenu:	- procent powierzchni biologicznie czynnej minimum 35%, - procent zabudowy maksimum 35%, - intensywność zabudowy od 0,15 do 0,9,
b) linie zabudowy:	nieprzekraczalne zgodnie z rysunkiem planu,
c) parametry zabudowy:	- liczba kondygnacji nadziemnych do 2 w tym dopuszcza się poddasze użytkowe, z zastrzeżeniem pkt 8 lit. c, - wysokość zabudowy do 10 m,
d) dachy:	dwu- lub wielospadowe o kącie nachylenia połaci w przedziale od 20° do 45°;
5) zasady ochrony środowiska, przyrody oraz ochrony i kształtowania krajobrazu:	
a) ochrona na podstawie przepisów odrębnych,	
b) dopuszczalny poziom hałasu dla „terenów zabudowy mieszkaniowej jednorodzinnej” zgodnie z przepisami odrębnymi;	
6) zasady ochrony dziedzictwa kulturowego i zabytków, w tym krajobrazów kulturowych, oraz dóbr kultury współczesnej:	
ze względu na położenie w strefie „B” ochrony konserwatorskiej obowiązuje:	dostosowanie zabudowy do historycznej kompozycji przestrzennej w zakresie skali i formy bryły zabudowy oraz harmonijnego współistnienia elementów kompozycji historycznej i współczesnej przez nawiązanie w szczególności do miejscowej tradycji architektonicznej;
7) granice i sposoby zagospodarowania terenów lub obiektów podlegających ochronie, na podstawie odrębnych przepisów:	
a) tereny górnicze:	nie ustala się,
b) obszary szczególnego zagrożenia powodzią:	nie ustala się,
c) obszary osuwania się mas ziemnych:	nie ustala się,
d) krajobrazy priorytetowe określone w audycie krajobrazowym oraz w planach zagospodarowania przestrzennego województwa:	nie ustala się,
e) pozostałe tereny i obiekty:	nie ustala się;

8) zasady ochrony i kształtowania ład przestrzennego:	
a) ustalenia kompozycyjno-estetyczne:	zabudowa mieszkaniowa jednorodzinna wolnostojąca,
b) ustalenia dla tymczasowych obiektów usługowych:	zakaz lokalizacji,
c) wolnostojące budynki gospodarcze i garażowe:	dopuszcza się budowę budynków gospodarczych i garaży jednokondygnacyjnych, nawiązujących formą i wykończeniem do budynku przeznaczenia podstawowego, wolnostojących, w tym także bezpośrednio przy granicy działki jako zabudowy bliźniaczej,
d) zieleni:	minimum 20% powierzchni działki,
e) nadziemne części urządzeń technicznych:	- zakaz sytuowania elementów technicznego wyposażenia budynków (w szczególności klimatyzatorów, anten satelitarnych, przewodów kominowych) na elewacjach frontowych, - przysłonięcie zielenią;
9) zasady modernizacji, rozbudowy i budowy systemów komunikacji:	
a) wskaźnik miejsc postojowych (m.p.):	- minimum 2 m.p. na 1 mieszkanie, - minimum 3 m.p. na 100 m ² powierzchni użytkowej lokalu użytkowego, - minimum 1 m.p. na 2 pracowników,
b) realizacja miejsc postojowych:	- na parkingach wyznaczonych na terenach lub zagłębionych pod ziemią, - w garażach jednokondygnacyjnych wolnostojących lub wbudowanych w budynki lub podziemnych,
c) dostępność komunikacyjna:	od terenów 2KDD, 3KDD, 1KDD poprzez teren 1WS;
10) zasady modernizacji, rozbudowy i budowy systemów infrastruktury:	
a) zaopatrzenie w wodę:	- z sieci wodociągowej, po niezbędnej rozbudowie, - zakaz lokalizacji obiektów budowlanych i sadzenia drzew uniemożliwiających dostęp do przebiegającej infrastruktury technicznej,
b) odprowadzenie ścieków bytowych, komunalnych i przemysłowych:	- poprzez rozdzielczą kanalizację sanitarną do istniejącego układu kanalizacji sanitarnej, po niezbędnej jej rozbudowie, - zakaz odprowadzania ścieków do gruntu oraz wód powierzchniowych i gruntowych, - zakaz lokalizacji obiektów budowlanych i sadzenia drzew uniemożliwiających dostęp do przebiegającej infrastruktury technicznej,
c) odprowadzenie wód opadowych:	- zagospodarowanie wód opadowych i roztopowych na własnym terenie z wykorzystaniem systemów retencyjno-rozsączających, - do systemu rozdzielczej kanalizacji deszczowej, powiązanego z istniejącym układem kanalizacji deszczowej lub systemu rowów melioracyjnych poprzez systemy retencyjne na terenie, - zakaz lokalizacji obiektów budowlanych i sadzenia drzew uniemożliwiających dostęp do przebiegającej infrastruktury technicznej,
d) zaopatrzenie w gaz:	- z infrastruktury gazowej, w oparciu o gazociągi średniego ciśnienia, po niezbędnej jej rozbudowie, - zakaz lokalizacji obiektów budowlanych i sadzenia drzew uniemożliwiających dostęp do przebiegającej infrastruktury technicznej,
e) zaopatrzenie w energię ciepłą:	- z systemu ciepłowniczego, po jego ewentualnej niezbędnej rozbudowie, w oparciu o istniejącą infrastrukturę,

	z indywidualnych i lokalnych źródeł ciepła, w tym z odnawialnych źródeł energii, - zakaz lokalizacji obiektów budowlanych i sadzenia drzew uniemożliwiających dostęp do przebiegającej infrastruktury technicznej,
f) zaopatrzenie w energię elektryczną:	- z istniejących i planowanych elementów systemu elektroenergetycznego: elektroenergetycznych sieci średniego napięcia 15 kV, stacji transformatorowych 15/0,4 kV, elektroenergetycznych sieci niskiego napięcia, - sytuowanie elementów sieci elektroenergetycznych pod ziemią, - dopuszcza się stosowanie odnawialnych źródeł energii, - zakaz lokalizacji obiektów budowlanych i sadzenia drzew uniemożliwiających dostęp do przebiegającej infrastruktury technicznej, - dla planowanych stacji transformatorowych wyznaczenie strefy technicznej o szerokości 1,5 m,
g) zapewnienie telekomunikacji:	- z istniejących i planowanych elementów infrastruktury telekomunikacyjnej, - sytuowanie planowanych liniowych elementów infrastruktury telekomunikacyjnej pod ziemią, - dopuszcza się lokalizację inwestycji celu publicznego z zakresu łączności publicznej w rozumieniu przepisów odrębnych,
h) gospodarka odpadami:	zgodnie z przepisami odrębnymi;
11) zasady i warunki scalania i podziału nieruchomości:	
a) szerokość frontu działki minimum 20 m,	
b) powierzchnia działki minimum 6 a,	
c) kąt położenia granic wydzielanych działek w stosunku do pasa drogowego od 0° do 90°,	
d) dopuszcza się podział działki o mniejszych parametrach niż ustalone w lit. a, b i c w przypadku podziału mającego na celu regulację granic między sąsiadującymi nieruchomościami bądź wydzielenie działki dla urządzeń infrastruktury technicznej;	
12) sposób i termin tymczasowego zagospodarowania, urządzania i użytkowania terenów:	
a) do czasu zmiany sposobu użytkowania zgodnie z przeznaczeniem terenu wskazanym w pkt 3, dopuszcza się dla istniejącej zabudowy zagrodowej budowę, przebudowę, rozbudowę budynków gospodarczych, magazynów i wiat związanych z produkcją roślinną,	
b) w istniejących gospodarstwach rolnych zakaz budowy, rozbudowy i nadbudowy budynków i obiektów kubaturowych związanych z hodowlą zwierząt,	
c) zakaz zmiany sposobu użytkowania na zabudowę zagrodową;	
13) stawka procentowa, na podstawie której ustala się opłatę, o której mowa w art. 36 ust. 4 ustawy z dnia 27 marca 2003 r. o planowaniu i zagospodarowaniu przestrzennym:	
0%;	
14) szczególne warunki zagospodarowania terenów oraz ograniczenia w ich użytkowaniu:	
nie ustala się.	

3. Karta terenu nr 003:

1) symbol i nr terenu:	3MN;
2) powierzchnia terenu:	14,57 a;
3) przeznaczenie terenu:	
a) podstawowe:	tereny zabudowy mieszkaniowej jednorodzinnej,
b) uzupełniające:	uzbrojenie terenu;
4) zasady kształtowania zabudowy oraz wskaźniki zagospodarowania terenu:	
a) wskaźniki wykorzystania terenu:	- procent powierzchni biologicznie czynnej minimum 50%,

	- procent zabudowy maksimum 40%, - intensywność zabudowy od 0,15 do 0,9,
b) linie zabudowy:	nieprzekraczalne zgodnie z rysunkiem planu,
c) parametry zabudowy:	- liczba kondygnacji nadziemnych do 2 w tym dopuszcza się poddasze użytkowe, z zastrzeżeniem pkt 8 lit. c, - wysokość zabudowy do 10 m,
d) dachy:	dwu- lub wielospadowe o kącie nachylenia połaci w przedziale od 20° do 45°;
5) zasady ochrony środowiska, przyrody oraz ochrony i kształtowania krajobrazu:	
a) ochrona na podstawie przepisów odrębnych,	
b) dopuszczalny poziom hałasu dla „terenów zabudowy mieszkaniowej jednorodzinnej” zgodnie z przepisami odrębnymi;	
6) zasady ochrony dziedzictwa kulturowego i zabytków, w tym krajobrazów kulturowych, oraz dóbr kultury współczesnej:	
a) ze względu na położenie w strefie „B” ochrony konserwatorskiej obowiązuje:	dostosowanie zabudowy do historycznej kompozycji przestrzennej w zakresie skali i formy bryły zabudowy oraz harmonijnego współistnienia elementów kompozycji historycznej i współczesnej przez nawiązanie w szczególności do miejscowej tradycji architektonicznej,
b) dla obiektów oznaczonych na rysunku planu jako zabytki:	- zachowanie oryginalnych parametrów zabudowy, - zakaz zmiany koloru, typu pokrycia i geometrii dachu, - zachowanie otworów okiennych i drzwiowych, - zachowanie detalu architektonicznego;
7) granice i sposoby zagospodarowania terenów lub obiektów podlegających ochronie, na podstawie odrębnych przepisów:	
a) tereny górnicze:	nie ustala się,
b) obszary szczególnego zagrożenia powodzią:	nie ustala się,
c) obszary osuwania się mas ziemnych:	nie ustala się,
d) krajobrazy priorytetowe określone w audycie krajobrazowym oraz w planach zagospodarowania przestrzennego województwa:	nie ustala się,
e) pozostałe tereny i obiekty:	nie ustala się;
8) zasady ochrony i kształtowania ład przestrzennego:	
a) ustalenia kompozycyjno-estetyczne:	nie ustala się,
b) ustalenia dla tymczasowych obiektów usługowych:	zakaz lokalizacji,
c) wolnostojące budynki gospodarcze i garażowe:	dopuszcza się budowę budynków gospodarczych i garaży jednokondygnacyjnych, nawiązujących formą i wykończeniem do budynku przeznaczenia podstawowego, wolnostojących, w tym także bezpośrednio przy granicy działki jako zabudowy bliźniaczej,
d) zieleni:	minimum 20% powierzchni działki,
e) nadziemne części urządzeń technicznych:	- zakaz sytuowania elementów technicznego wyposażenia budynków (w szczególności klimatyzatory, anteny satelitarne, przewody kominowe) na elewacjach frontowych, - przysłonięcie zielenią;
9) zasady modernizacji, rozbudowy i budowy systemów komunikacji:	
a) wskaźnik miejsc postojowych (m.p.):	- minimum 2 m.p. na 1 mieszkanie, - minimum 3 m.p. na 100 m ² powierzchni użytkowej lokalu użytkowego,

	- minimum 1 m.p. na 2 pracowników,
b) realizacja miejsc postojowych:	- na parkingach wyznaczonych na terenach lub zagłębionych pod ziemią, - w garażach jednokondygnacyjnych wolnostojących lub wbudowanych w budynki lub podziemnych,
c) dostępność komunikacyjna:	od terenu 1KDD;
10) zasady modernizacji, rozbudowy i budowy systemów infrastruktury:	
a) zaopatrzenie w wodę:	- z sieci wodociągowej, po niezbędnej rozbudowie, - zakaz lokalizacji obiektów budowlanych i sadzenia drzew uniemożliwiających dostęp do przebiegającej infrastruktury technicznej,
b) odprowadzenie ścieków bytowych, komunalnych i przemysłowych:	- poprzez rozdzielczą kanalizację sanitarną do istniejącego układu kanalizacji sanitarnej, po niezbędnej jej rozbudowie, - zakaz odprowadzania ścieków do gruntu oraz wód powierzchniowych i gruntowych, - zakaz lokalizacji obiektów budowlanych i sadzenia drzew uniemożliwiających dostęp do przebiegającej infrastruktury technicznej,
c) odprowadzenie wód opadowych:	- zagospodarowanie wód opadowych i roztopowych na własnym terenie z wykorzystaniem systemów retencyjno-rozsączających, - do systemu rozdzielczej kanalizacji deszczowej, powiązane z istniejącym układem kanalizacji deszczowej lub systemu rowów melioracyjnych poprzez systemy retencyjne na terenie, - zakaz lokalizacji obiektów budowlanych i sadzenia drzew uniemożliwiających dostęp do przebiegającej infrastruktury technicznej,
d) zaopatrzenie w gaz:	- z infrastruktury gazowej, w oparciu o gazociągi średniego ciśnienia, po niezbędnej jej rozbudowie, - zakaz lokalizacji obiektów budowlanych i sadzenia drzew uniemożliwiających dostęp do przebiegającej infrastruktury technicznej,
e) zaopatrzenie w energię ciepłą:	- z systemu ciepłowniczego, po jego ewentualnej niezbędnej rozbudowie, w oparciu o istniejącą infrastrukturę, z indywidualnych i lokalnych źródeł ciepła, w tym z odnawialnych źródeł energii, - zakaz lokalizacji obiektów budowlanych i sadzenia drzew uniemożliwiających dostęp do przebiegającej infrastruktury technicznej,
f) zaopatrzenie w energię elektryczną:	- z istniejących i planowanych elementów systemu elektroenergetycznego: elektroenergetycznych sieci średniego napięcia 15 kV, stacji transformatorowych 15/0,4 kV, elektroenergetycznych sieci niskiego napięcia, - sytuowanie elementów sieci elektroenergetycznych pod ziemią, - dopuszcza się stosowanie odnawialnych źródeł energii, - zakaz lokalizacji obiektów budowlanych i sadzenia drzew uniemożliwiających dostęp do przebiegającej infrastruktury technicznej, - dla planowanych stacji transformatorowych wyznaczenie strefy technicznej o szerokości 1,5 m,
g) zapewnienie telekomunikacji:	- z istniejących i planowanych elementów infrastruktury telekomunikacyjnej, - sytuowanie planowanych liniowych elementów

	infrastruktury telekomunikacyjnej pod ziemią, - dopuszcza się lokalizację inwestycji celu publicznego z zakresu łączności publicznej w rozumieniu przepisów odrębnych,
h) gospodarka odpadami:	zgodnie z przepisami odrębnymi;
11) zasady i warunki scalania i podziału nieruchomości:	
nie ustala się;	
12) sposób i termin tymczasowego zagospodarowania, urządzania i użytkowania terenów:	
nie ustala się;	
13) stawka procentowa, na podstawie której ustala się opłatę, o której mowa w art. 36 ust. 4 ustawy z dnia 27 marca 2003 r. o planowaniu i zagospodarowaniu przestrzennym:	
0%;	
14) szczególne warunki zagospodarowania terenów oraz ograniczenia w ich użytkowaniu:	
nie ustala się.	

4. Karta terenu nr 004:

1) symbol i nr terenu:	4MN;
2) powierzchnia terenu:	2,72 a;
3) przeznaczenie terenu:	
a) podstawowe:	tereny zabudowy mieszkaniowej jednorodzinnej,
b) uzupełniające:	uzbrojenie terenu;
4) zasady kształtowania zabudowy oraz wskaźniki zagospodarowania terenu:	
a) wskaźniki wykorzystania terenu:	- procent powierzchni biologicznie czynnej minimum 10%, - procent zabudowy maksimum 50%. - intensywność zabudowy od 0,15 do 0,9,
b) linie zabudowy:	nieprzekraczalne zgodnie z rysunkiem planu,
c) parametry zabudowy:	- liczba kondygnacji nadziemnych do 2 w tym dopuszcza się poddasze użytkowe, z zastrzeżeniem pkt 8 lit. c, - wysokość zabudowy do 10 m,
d) dachy:	dwu- lub wielospadowe o kącie nachylenia połaci w przedziale od 20° do 45°;
5) zasady ochrony środowiska, przyrody oraz ochrony i kształtowania krajobrazu:	
a) ochrona na podstawie przepisów odrębnych,	
b) dopuszczalny poziom hałasu dla „terenów zabudowy mieszkaniowej jednorodzinnej” zgodnie z przepisami odrębnymi;	
6) zasady ochrony dziedzictwa kulturowego i zabytków, w tym krajobrazów kulturowych, oraz dóbr kultury współczesnej:	
ze względu na położenie w strefie „B” ochrony konserwatorskiej obowiązuje:	dostosowanie zabudowy do historycznej kompozycji przestrzennej w zakresie skali i formy bryły zabudowy oraz harmonijnego współistnienia elementów kompozycji historycznej i współczesnej przez nawiązanie w szczególności do miejscowej tradycji architektonicznej;
7) granice i sposoby zagospodarowania terenów lub obiektów podlegających ochronie, na podstawie odrębnych przepisów:	
a) tereny górnicze:	nie ustala się,
b) obszary szczególnego zagrożenia powodzią:	nie ustala się,
c) obszary osuwania się mas ziemnych:	nie ustala się,
d) krajobrazy priorytetowe określone w audycie krajobrazowym oraz w planach zagospodarowania przestrzennego województwa:	nie ustala się,

e) pozostałe tereny i obiekty:	nie ustala się;
8) zasady ochrony i kształtowania ład przestrzennego:	
a) ustalenia kompozycyjno-estetyczne:	nie ustala się,
b) ustalenia dla tymczasowych obiektów usługowych:	zakaz lokalizacji,
c) wolnostojące budynki gospodarcze i garażowe:	dopuszcza się budowę budynków gospodarczych i garaży jednokondygnacyjnych, nawiązujących formą i wykończeniem do budynku przeznaczenia podstawowego, wolnostojących, w tym także bezpośrednio przy granicy działki jako zabudowy bliźniaczej,
d) zieleni:	minimum 10% powierzchni działki,
e) nadziemne części urządzeń technicznych:	- zakaz sytuowania elementów technicznego wyposażenia budynków (w szczególności klimatyzatorów, anten satelitarnych, przewodów kominowych) na elewacjach frontowych, - przysłonięcie zielenią;
9) zasady modernizacji, rozbudowy i budowy systemów komunikacji:	
a) wskaźnik miejsc postojowych (m.p.):	- minimum 2 m.p. na 1 mieszkanie, - minimum 3 m.p. na 100 m ² powierzchni użytkowej lokalu użytkowego, - minimum 1 m.p. na 2 pracowników,
b) realizacja miejsc postojowych:	- na parkingach wyznaczonych na terenach lub zagłębionych pod ziemią, - w garażach jednokondygnacyjnych wolnostojących lub wbudowanych w budynki lub podziemnych,
c) dostępność komunikacyjna:	od terenu 1KDD;
10) zasady modernizacji, rozbudowy i budowy systemów infrastruktury:	
a) zaopatrzenie w wodę:	- z sieci wodociągowej, po niezbędnej rozbudowie, - zakaz lokalizacji obiektów budowlanych i sadzenia drzew uniemożliwiających dostęp do przebiegającej infrastruktury technicznej,
b) odprowadzenie ścieków bytowych, komunalnych i przemysłowych:	- poprzez rozdzielczą kanalizację sanitarną do istniejącego układu kanalizacji sanitarnej, po niezbędnej jej rozbudowie, - zakaz odprowadzania ścieków do gruntu oraz wód powierzchniowych i gruntowych, - zakaz lokalizacji obiektów budowlanych i sadzenia drzew uniemożliwiających dostęp do przebiegającej infrastruktury technicznej,
c) odprowadzenie wód opadowych:	- zagospodarowanie wód opadowych i roztopowych na własnym terenie z wykorzystaniem systemów retencyjno-rozsączających, - do systemu rozdzielczej kanalizacji deszczowej, powiązanej z istniejącym układem kanalizacji deszczowej lub systemu rowów melioracyjnych poprzez systemy retencyjne na terenie, - zakaz lokalizacji obiektów budowlanych i sadzenia drzew uniemożliwiających dostęp do przebiegającej infrastruktury technicznej,
d) zaopatrzenie w gaz:	- z infrastruktury gazowej, w oparciu o gazociągi średniego ciśnienia, po niezbędnej jej rozbudowie, - zakaz lokalizacji obiektów budowlanych i sadzenia drzew uniemożliwiających dostęp do przebiegającej infrastruktury technicznej,
e) zaopatrzenie w energię ciepłą:	- z systemu ciepłowniczego, po jego ewentualnej niezbędnej

	rozbudowie, w oparciu o istniejącą infrastrukturę, z indywidualnych i lokalnych źródeł ciepła, w tym z odnawialnych źródeł energii, - zakaz lokalizacji obiektów budowlanych i sadzenia drzew uniemożliwiających dostęp do przebiegającej infrastruktury technicznej,
f) zaopatrzenie w energię elektryczną:	- z istniejących i planowanych elementów systemu elektroenergetycznego: elektroenergetycznych sieci średniego napięcia 15 kV, stacji transformatorowych 15/0,4 kV, elektroenergetycznych sieci niskiego napięcia, - sytuowanie elementów sieci elektroenergetycznych pod ziemią, - dopuszcza się stosowanie odnawialnych źródeł energii, - zakaz lokalizacji obiektów budowlanych i sadzenia drzew uniemożliwiających dostęp do przebiegającej infrastruktury technicznej, - dla planowanych stacji transformatorowych wyznaczenie strefy technicznej o szerokości 1,5 m,
g) zapewnienie telekomunikacji:	- z istniejących i planowanych elementów infrastruktury telekomunikacyjnej, - sytuowanie planowanych liniowych elementów infrastruktury telekomunikacyjnej pod ziemią, - dopuszcza się lokalizację inwestycji celu publicznego z zakresu łączności publicznej w rozumieniu przepisów odrębnych,
h) gospodarka odpadami:	zgodnie z przepisami odrębnymi;
11) zasady i warunki scalania i podziału nieruchomości:	
nie ustala się;	
12) sposób i termin tymczasowego zagospodarowania, urządzania i użytkowania terenów:	
nie ustala się;	
13) stawka procentowa, na podstawie której ustala się opłatę, o której mowa w art. 36 ust. 4 ustawy z dnia 27 marca 2003 r. o planowaniu i zagospodarowaniu przestrzennym:	
0%;	
14) szczególne warunki zagospodarowania terenów oraz ograniczenia w ich użytkowaniu:	
nie ustala się.	

5. Karta terenu nr 005:

1) symbol i nr terenu:	5MN;
2) powierzchnia terenu:	7,30 a;
3) przeznaczenie terenu:	
a) podstawowe:	tereny zabudowy mieszkaniowej jednorodzinnej,
b) uzupełniające:	uzbrojenie terenu;
4) zasady kształtowania zabudowy oraz wskaźniki zagospodarowania terenu:	
a) wskaźniki wykorzystania terenu:	- procent powierzchni biologicznie czynnej minimum 45%, - procent zabudowy maksimum 30%, - intensywność zabudowy od 0,15 do 0,9,
b) linie zabudowy:	nieprzekraczalne zgodnie z rysunkiem planu,
c) parametry zabudowy:	- liczba kondygnacji nadziemnych do 2 w tym dopuszcza się poddasze użytkowe, z zastrzeżeniem pkt 8 lit. c, - wysokość zabudowy do 10 m,
d) dachy:	dwu- lub wielospadowe o kącie nachylenia połaci w przedziale od 20° do 45°;
5) zasady ochrony środowiska, przyrody oraz ochrony i kształtowania krajobrazu:	

a) ochrona na podstawie przepisów odrębnych,	
b) dopuszczalny poziom hałasu dla „terenów zabudowy mieszkaniowej jednorodzinnej” zgodnie z przepisami odrębnymi;	
6) zasady ochrony dziedzictwa kulturowego i zabytków, w tym krajobrazów kulturowych, oraz dóbr kultury współczesnej:	
a) ze względu na położenie w strefie „B” ochrony konserwatorskiej obowiązują:	dostosowanie zabudowy do historycznej kompozycji przestrzennej w zakresie skali i formy bryły zabudowy oraz harmonijnego współistnienia elementów kompozycji historycznej i współczesnej przez nawiązanie w szczególności do miejscowej tradycji architektonicznej,
b) dla obiektów oznaczonych na rysunku planu jako zabytki:	- zachowanie oryginalnych parametrów zabudowy, - zakaz zmiany koloru, typu pokrycia i geometrii dachu, - zachowanie otworów okiennych i drzwiowych, - zachowanie detalu architektonicznego;
7) granice i sposoby zagospodarowania terenów lub obiektów podlegających ochronie, na podstawie odrębnych przepisów:	
a) tereny górnicze:	nie ustala się,
b) obszary szczególnego zagrożenia powodzią:	nie ustala się,
c) obszary osuwania się mas ziemnych:	nie ustala się,
d) krajobrazy priorytetowe określone w audycie krajobrazowym oraz w planach zagospodarowania przestrzennego województwa:	nie ustala się,
e) pozostałe tereny i obiekty:	nie ustala się;
8) zasady ochrony i kształtowania ład przestrzennego:	
a) ustalenia kompozycyjno-estetyczne:	nie ustala się,
b) ustalenia dla tymczasowych obiektów usługowych:	zakaz lokalizacji,
c) wolnostojące budynki gospodarcze i garażowe:	dopuszcza się budowę budynków gospodarczych i garaży jednokondygnacyjnych, nawiązujących formą i wykończeniem do budynku przeznaczenia podstawowego, wolnostojących, w tym także bezpośrednio przy granicy działki jako zabudowy bliźniaczej,
d) zieleni:	minimum 20% powierzchni działki,
e) nadziemne części urządzeń technicznych:	- zakaz sytuowania elementów technicznego wyposażenia budynków (w szczególności klimatyzatorów, anten satelitarnych, przewodów kominowych) na elewacjach frontowych, - przysłonięcie zielenią;
9) zasady modernizacji, rozbudowy i budowy systemów komunikacji:	
a) wskaźnik miejsc postojowych (m.p.):	- minimum 2 m.p. na 1 mieszkanie, - minimum 3 m.p. na 100 m ² powierzchni użytkowej lokalu użytkowego, - minimum 1 m.p. na 2 pracowników,
b) realizacja miejsc postojowych:	- na parkingach wyznaczonych na terenach lub zagłębionych pod ziemią, - w garażach jednokondygnacyjnych wolnostojących lub wbudowanych w budynki lub podziemnych,
c) dostępność komunikacyjna:	od terenu 1KDD, 10KDD;
10) zasady modernizacji, rozbudowy i budowy systemów infrastruktury:	
a) zaopatrzenie w wodę:	- z sieci wodociągowej, po niezbędnej rozbudowie,

	- zakaz lokalizacji obiektów budowlanych i sadzenia drzew uniemożliwiających dostęp do przebiegającej infrastruktury technicznej,
b) odprowadzenie ścieków bytowych, komunalnych i przemysłowych:	- poprzez rozdzielczą kanalizację sanitarną do istniejącego układu kanalizacji sanitarnej, po niezbędnej jej rozbudowie, - zakaz odprowadzania ścieków do gruntu oraz wód powierzchniowych i gruntowych, - zakaz lokalizacji obiektów budowlanych i sadzenia drzew uniemożliwiających dostęp do przebiegającej infrastruktury technicznej,
c) odprowadzenie wód opadowych:	- zagospodarowanie wód opadowych i roztopowych na własnym terenie z wykorzystaniem systemów retencyjno-rozsączających, - do systemu rozdzielczej kanalizacji deszczowej, powiązanego z istniejącym układem kanalizacji deszczowej lub systemu rowów melioracyjnych poprzez systemy retencyjne na terenie, - zakaz lokalizacji obiektów budowlanych i sadzenia drzew uniemożliwiających dostęp do przebiegającej infrastruktury technicznej,
d) zaopatrzenie w gaz:	- z infrastruktury gazowej, w oparciu o gazociągi średniego ciśnienia, po niezbędnej jej rozbudowie, - zakaz lokalizacji obiektów budowlanych i sadzenia drzew uniemożliwiających dostęp do przebiegającej infrastruktury technicznej,
e) zaopatrzenie w energię ciepłą:	- z systemu ciepłowniczego, po jego ewentualnej niezbędnej rozbudowie, w oparciu o istniejącą infrastrukturę, z indywidualnych i lokalnych źródeł ciepła, w tym z odnawialnych źródeł energii, - zakaz lokalizacji obiektów budowlanych i sadzenia drzew uniemożliwiających dostęp do przebiegającej infrastruktury technicznej,
f) zaopatrzenie w energię elektryczną:	- z istniejących i planowanych elementów systemu elektroenergetycznego: elektroenergetycznych sieci średniego napięcia 15 kV, stacji transformatorowych 15/0,4 kV, elektroenergetycznych sieci niskiego napięcia, - sytuowanie elementów sieci elektroenergetycznych pod ziemią, - dopuszcza się stosowanie odnawialnych źródeł energii, - zakaz lokalizacji obiektów budowlanych i sadzenia drzew uniemożliwiających dostęp do przebiegającej infrastruktury technicznej, - dla planowanych stacji transformatorowych wyznaczenie strefy technicznej o szerokości 1,5 m,
g) zapewnienie telekomunikacji:	- z istniejących i planowanych elementów infrastruktury telekomunikacyjnej, - sytuowanie planowanych liniowych elementów infrastruktury telekomunikacyjnej pod ziemią, - dopuszcza się lokalizację inwestycji celu publicznego z zakresu łączności publicznej w rozumieniu przepisów odrębnych,
h) gospodarka odpadami:	zgodnie z przepisami odrębnymi;
11) zasady i warunki scalania i podziału nieruchomości:	
nie ustala się;	
12) sposób i termin tymczasowego zagospodarowania, urządzania i użytkowania terenów:	

nie ustala się;
13) stawka procentowa, na podstawie której ustala się opłatę, o której mowa w art. 36 ust. 4 ustawy z dnia 27 marca 2003 r. o planowaniu i zagospodarowaniu przestrzennym:
0%;
14) szczególne warunki zagospodarowania terenów oraz ograniczenia w ich użytkowaniu:
nie ustala się.

6. Karta terenu nr 006:

1) symbol i nr terenu:	6MN;
2) powierzchnia terenu:	11,15 a;
3) przeznaczenie terenu:	
a) podstawowe:	tereny zabudowy mieszkaniowej jednorodzinnej,
b) uzupełniające:	uzbrojenie terenu;
4) zasady kształtowania zabudowy oraz wskaźniki zagospodarowania terenu:	
a) wskaźniki wykorzystania terenu:	- procent powierzchni biologicznie czynnej minimum 30%, - procent zabudowy maksimum 50%, - intensywność zabudowy od 0,15 do 0,9,
b) linie zabudowy:	nieprzekraczalne zgodnie z rysunkiem planu,
c) parametry zabudowy:	- liczba kondygnacji nadziemnych do 2 w tym dopuszcza się poddasze użytkowe, z zastrzeżeniem pkt 8 lit. c, - wysokość zabudowy do 10 m,
d) dachy:	dwu- lub wielospadowe o kącie nachylenia połaci w przedziale od 20° do 45°;
5) zasady ochrony środowiska, przyrody oraz ochrony i kształtowania krajobrazu:	
a) ochrona na podstawie przepisów odrębnych,	
b) dopuszczalny poziom hałasu dla „terenów zabudowy mieszkaniowej jednorodzinnej” zgodnie z przepisami odrębnymi;	
6) zasady ochrony dziedzictwa kulturowego i zabytków, w tym krajobrazów kulturowych, oraz dóbr kultury współczesnej:	
a) ze względu na położenie w strefie „B” ochrony konserwatorskiej obowiązuje:	dostosowanie zabudowy do historycznej kompozycji przestrzennej w zakresie skali i formy bryły zabudowy oraz harmonijnego współistnienia elementów kompozycji historycznej i współczesnej przez nawiązanie w szczególności do miejscowej tradycji architektonicznej,
b) dla obiektów oznaczonych na rysunku planu jako zabytki:	- zachowanie oryginalnych parametrów zabudowy, - zakaz zmiany koloru, typu pokrycia i geometrii dachu, - zachowanie otworów okiennych i drzwiowych, - zachowanie detalu architektonicznego;
7) granice i sposoby zagospodarowania terenów lub obiektów podlegających ochronie, na podstawie odrębnych przepisów:	
a) tereny górnicze:	nie ustala się,
b) obszary szczególnego zagrożenia powodzią:	nie ustala się,
c) obszary osuwania się mas ziemnych:	nie ustala się,
d) krajobrazy priorytetowe określone w audycie krajobrazowym oraz w planach zagospodarowania przestrzennego województwa:	nie ustala się,
e) pozostałe tereny i obiekty:	nie ustala się;
8) zasady ochrony i kształtowania ład przestrzennego:	
a) ustalenia kompozycyjno-estetyczne:	nie ustala się,

b) ustalenia dla tymczasowych obiektów usługowych:	zakaz lokalizacji,
c) wolnostojące budynki gospodarcze i garażowe:	dopuszcza się budowę budynków gospodarczych i garaży jednokondygnacyjnych, nawiązujących formą i wykończeniem do budynku przeznaczenia podstawowego, wolnostojących, w tym także bezpośrednio przy granicy działki jako zabudowy bliźniaczej,
d) zieleni:	minimum 20% powierzchni działki,
e) nadziemne części urządzeń technicznych:	- zakaz sytuowania elementów technicznego wyposażenia budynków (w szczególności klimatyzatorów, anten satelitarnych, przewodów kominowych) na elewacjach frontowych, - przysłonięcie zielenią;
9) zasady modernizacji, rozbudowy i budowy systemów komunikacji:	
a) wskaźnik miejsc postojowych (m.p.):	- minimum 2 m.p. na 1 mieszkanie, - minimum 3 m.p. na 100 m ² powierzchni użytkowej lokalu użytkowego, - minimum 1 m.p. na 2 pracowników,
b) realizacja miejsc postojowych:	- na parkingach wyznaczonych na terenach lub zagłębionych pod ziemią, - w garażach jednokondygnacyjnych wolnostojących lub wbudowanych w budynki lub podziemnych,
c) dostępność komunikacyjna:	od terenu 1KDD, 10KDD;
10) zasady modernizacji, rozbudowy i budowy systemów infrastruktury:	
a) zaopatrzenie w wodę:	- z sieci wodociągowej, po niezbędnej rozbudowie, - zakaz lokalizacji obiektów budowlanych i sadzenia drzew uniemożliwiających dostęp do przebiegającej infrastruktury technicznej,
b) odprowadzenie ścieków bytowych, komunalnych i przemysłowych:	- poprzez rozdzielczą kanalizację sanitarną do istniejącego układu kanalizacji sanitarnej, po niezbędnej jej rozbudowie, - zakaz odprowadzania ścieków do gruntu oraz wód powierzchniowych i gruntowych, - zakaz lokalizacji obiektów budowlanych i sadzenia drzew uniemożliwiających dostęp do przebiegającej infrastruktury technicznej,
c) odprowadzenie wód opadowych:	- zagospodarowanie wód opadowych i roztopowych na własnym terenie z wykorzystaniem systemów retencyjno-rozsączających, - do systemu rozdzielczej kanalizacji deszczowej, powiązanego z istniejącym układem kanalizacji deszczowej lub systemu rowów melioracyjnych poprzez systemy retencyjne na terenie, - zakaz lokalizacji obiektów budowlanych i sadzenia drzew uniemożliwiających dostęp do przebiegającej infrastruktury technicznej,
d) zaopatrzenie w gaz:	- z infrastruktury gazowej, w oparciu o gazociągi średniego ciśnienia, po niezbędnej jej rozbudowie, - zakaz lokalizacji obiektów budowlanych i sadzenia drzew uniemożliwiających dostęp do przebiegającej infrastruktury technicznej,
e) zaopatrzenie w energię ciepłą:	- z systemu ciepłowniczego, po jego ewentualnej niezbędnej rozbudowie, w oparciu o istniejącą infrastrukturę, z indywidualnych i lokalnych źródeł ciepła, w tym z odnawialnych źródeł energii, - zakaz lokalizacji obiektów budowlanych i sadzenia drzew

	uniemożliwiających dostęp do przebiegającej infrastruktury technicznej,
f) zaopatrzenie w energię elektryczną:	- z istniejących i planowanych elementów systemu elektroenergetycznego: elektroenergetycznych sieci średniego napięcia 15 kV, stacji transformatorowych 15/0,4 kV, elektroenergetycznych sieci niskiego napięcia, - sytuowanie elementów sieci elektroenergetycznych pod ziemią, - dopuszcza się stosowanie odnawialnych źródeł energii, - zakaz lokalizacji obiektów budowlanych i sadzenia drzew uniemożliwiających dostęp do przebiegającej infrastruktury technicznej, - dla planowanych stacji transformatorowych wyznaczenie strefy technicznej o szerokości 1,5 m,
g) zapewnienie telekomunikacji:	- z istniejących i planowanych elementów infrastruktury telekomunikacyjnej, - sytuowanie planowanych liniowych elementów infrastruktury telekomunikacyjnej pod ziemią, - dopuszcza się lokalizację inwestycji celu publicznego z zakresu łączności publicznej w rozumieniu przepisów odrębnych,
h) gospodarka odpadami:	zgodnie z przepisami odrębnymi;
11) zasady i warunki scalania i podziału nieruchomości:	
nie ustala się;	
12) sposób i termin tymczasowego zagospodarowania, urządzania i użytkowania terenów:	
nie ustala się;	
13) stawka procentowa, na podstawie której ustala się opłatę, o której mowa w art. 36 ust. 4 ustawy z dnia 27 marca 2003 r. o planowaniu i zagospodarowaniu przestrzennym:	
0%;	
14) szczególne warunki zagospodarowania terenów oraz ograniczenia w ich użytkowaniu:	
nie ustala się.	

7. Karta terenu nr 007:

1) symbol i nr terenu:	7MN;
2) powierzchnia terenu:	10,83 a;
3) przeznaczenie terenu:	
a) podstawowe:	tereny zabudowy mieszkaniowej jednorodzinnej,
b) uzupełniające:	uzbrojenie terenu;
4) zasady kształtowania zabudowy oraz wskaźniki zagospodarowania terenu:	
a) wskaźniki wykorzystania terenu:	- procent powierzchni biologicznie czynnej minimum 45%, - procent zabudowy maksimum 30%, - intensywność zabudowy od 0,15 do 0,9,
b) linie zabudowy:	nieprzekraczalne zgodnie z rysunkiem planu,
c) parametry zabudowy:	- liczba kondygnacji nadziemnych do 2 w tym dopuszcza się poddasze użytkowe, z zastrzeżeniem pkt 8 lit. c, - wysokość zabudowy do 10 m,
d) dachy:	dwu- lub wielospadowe o kącie nachylenia połaci w przedziale od 20° do 45°;
5) zasady ochrony środowiska, przyrody oraz ochrony i kształtowania krajobrazu:	
a) ochrona na podstawie przepisów odrębnych,	
b) dopuszczalny poziom hałasu dla „terenów zabudowy mieszkaniowej jednorodzinnej” zgodnie z przepisami odrębnymi;	
6) zasady ochrony dziedzictwa kulturowego i zabytków, w tym krajobrazów kulturowych, oraz	

dóbr kultury współczesnej:	
a) ze względu na położenie w strefie „B” ochrony konserwatorskiej obowiązuje:	dostosowanie zabudowy do historycznej kompozycji przestrzennej w zakresie skali i formy bryły zabudowy oraz harmonijnego współistnienia elementów kompozycji historycznej i współczesnej przez nawiązanie w szczególności do miejscowej tradycji architektonicznej,
b) dla obiektów oznaczonych na rysunku planu jako zabytki:	- zachowanie oryginalnych parametrów zabudowy, - zakaz zmiany koloru, typu pokrycia i geometrii dachu, - zachowanie otworów okiennych i drzwiowych, - zachowanie detalu architektonicznego;
7) granice i sposoby zagospodarowania terenów lub obiektów podlegających ochronie, na podstawie odrębnych przepisów:	
a) tereny górnicze:	nie ustala się,
b) obszary szczególnego zagrożenia powodzią:	nie ustala się,
c) obszary osuwania się mas ziemnych:	nie ustala się,
d) krajobrazy priorytetowe określone w audycie krajobrazowym oraz w planach zagospodarowania przestrzennego województwa:	nie ustala się,
e) pozostałe tereny i obiekty:	nie ustala się;
8) zasady ochrony i kształtowania ład przestrzennego:	
a) ustalenia kompozycyjno-estetyczne:	nie ustala się,
b) ustalenia dla tymczasowych obiektów usługowych:	zakaz lokalizacji,
c) wolnostojące budynki gospodarcze i garażowe:	dopuszcza się budowę budynków gospodarczych i garaży jednokondygnacyjnych, nawiązujących formą i wykończeniem do budynku przeznaczenia podstawowego, wolnostojących, w tym także bezpośrednio przy granicy działki jako zabudowy bliźniaczej,
d) zieleni:	minimum 20% powierzchni działki,
e) nadziemne części urządzeń technicznych:	- zakaz sytuowania elementów technicznego wyposażenia budynków (w szczególności klimatyzatorów, anten satelitarnych, przewodów kominowych) na elewacjach frontowych, - przysłonięcie zielenią;
9) zasady modernizacji, rozbudowy i budowy systemów komunikacji:	
a) wskaźnik miejsc postojowych (m.p.):	- minimum 2 m.p. na 1 mieszkanie, - minimum 3 m.p. na 100 m ² powierzchni użytkowej lokalu użytkowego, - minimum 1 m.p. na 2 pracowników,
b) realizacja miejsc postojowych:	- na parkingach wyznaczonych na terenach lub zagłębionych pod ziemią, - w garażach jednokondygnacyjnych wolnostojących lub wbudowanych w budynki lub podziemnych,
c) dostępność komunikacyjna:	od terenu 1KDD;
10) zasady modernizacji, rozbudowy i budowy systemów infrastruktury:	
a) zaopatrzenie w wodę:	- z sieci wodociągowej, po niezbędnej rozbudowie, - zakaz lokalizacji obiektów budowlanych i sadzenia drzew uniemożliwiających dostęp do przebiegającej infrastruktury technicznej,
b) odprowadzenie ścieków bytowych,	- poprzez rozdzielczą kanalizację sanitarną do istniejącego

komunalnych i przemysłowych:	układu kanalizacji sanitarnej, po niezbędnej jej rozbudowie, - zakaz odprowadzania ścieków do gruntu oraz wód powierzchniowych i gruntowych, - zakaz lokalizacji obiektów budowlanych i sadzenia drzew uniemożliwiających dostęp do przebiegającej infrastruktury technicznej,
c) odprowadzenie wód opadowych:	- zagospodarowanie wód opadowych i roztopowych na własnym terenie z wykorzystaniem systemów retencyjno-rozsączających, - do systemu rozdzielczej kanalizacji deszczowej, powiązanego z istniejącym układem kanalizacji deszczowej lub systemu rowów melioracyjnych poprzez systemy retencyjne na terenie, - zakaz lokalizacji obiektów budowlanych i sadzenia drzew uniemożliwiających dostęp do przebiegającej infrastruktury technicznej,
d) zaopatrzenie w gaz:	- z infrastruktury gazowej, w oparciu o gazociągi średniego ciśnienia, po niezbędnej jej rozbudowie, - zakaz lokalizacji obiektów budowlanych i sadzenia drzew uniemożliwiających dostęp do przebiegającej infrastruktury technicznej,
e) zaopatrzenie w energię ciepłą:	- z systemu ciepłowniczego, po jego ewentualnej niezbędnej rozbudowie, w oparciu o istniejącą infrastrukturę, z indywidualnych i lokalnych źródeł ciepła, w tym z odnawialnych źródeł energii, - zakaz lokalizacji obiektów budowlanych i sadzenia drzew uniemożliwiających dostęp do przebiegającej infrastruktury technicznej,
f) zaopatrzenie w energię elektryczną:	- z istniejących i planowanych elementów systemu elektroenergetycznego: elektroenergetycznych sieci średniego napięcia 15 kV, stacji transformatorowych 15/0,4 kV, elektroenergetycznych sieci niskiego napięcia, - sytuowanie elementów sieci elektroenergetycznych pod ziemią, - dopuszcza się stosowanie odnawialnych źródeł energii, - zakaz lokalizacji obiektów budowlanych i sadzenia drzew uniemożliwiających dostęp do przebiegającej infrastruktury technicznej, - dla planowanych stacji transformatorowych wyznaczenie strefy technicznej o szerokości 1,5 m,
g) zapewnienie telekomunikacji:	- z istniejących i planowanych elementów infrastruktury telekomunikacyjnej, - sytuowanie planowanych liniowych elementów infrastruktury telekomunikacyjnej pod ziemią, - dopuszcza się lokalizację inwestycji celu publicznego z zakresu łączności publicznej w rozumieniu przepisów odrębnych,
h) gospodarka odpadami:	zgodnie z przepisami odrębnymi;
11) zasady i warunki scalania i podziału nieruchomości:	
nie ustala się;	
12) sposób i termin tymczasowego zagospodarowania, urządzania i użytkowania terenów:	
nie ustala się;	
13) stawka procentowa, na podstawie której ustala się opłatę, o której mowa w art. 36 ust. 4 ustawy z dnia 27 marca 2003 r. o planowaniu i zagospodarowaniu przestrzennym:	

0%;
14) szczególne warunki zagospodarowania terenów oraz ograniczenia w ich użytkowaniu:
nie ustala się.

8. Karta terenu nr 008:

1) symbol i nr terenu:	8MN;
2) powierzchnia terenu:	8,11 a;
3) przeznaczenie terenu:	
a) podstawowe:	tereny zabudowy mieszkaniowej jednorodzinnej,
b) uzupełniające:	uzbrojenie terenu;
4) zasady kształtowania zabudowy oraz wskaźniki zagospodarowania terenu:	
a) wskaźniki wykorzystania terenu:	- procent powierzchni biologicznie czynnej minimum 10%, - procent zabudowy maksimum 55%, - intensywność zabudowy od 0,15 do 0,95,
b) linie zabudowy:	nieprzekraczalne zgodnie z rysunkiem planu,
c) parametry zabudowy:	- liczba kondygnacji nadziemnych do 2 w tym dopuszcza się poddasze użytkowe, z zastrzeżeniem pkt 8 lit. c, - wysokość zabudowy do 10 m,
d) dachy:	dwu- lub wielospadowe o kącie nachylenia połąci w przedziale od 20° do 45°;
5) zasady ochrony środowiska, przyrody oraz ochrony i kształtowania krajobrazu:	
a) ochrona na podstawie przepisów odrębnych,	
b) dopuszczalny poziom hałasu dla „terenów zabudowy mieszkaniowej jednorodzinnej” zgodnie z przepisami odrębnymi;	
6) zasady ochrony dziedzictwa kulturowego i zabytków, w tym krajobrazów kulturowych, oraz dóbr kultury współczesnej:	
a) ze względu na położenie w strefie „B” ochrony konserwatorskiej obowiązują:	dostosowanie zabudowy do historycznej kompozycji przestrzennej w zakresie skali i formy bryły zabudowy oraz harmonijnego współistnienia elementów kompozycji historycznej i współczesnej przez nawiązanie w szczególności do miejscowej tradycji architektonicznej,
b) dla obiektów oznaczonych na rysunku planu jako zabytki:	- zachowanie oryginalnych parametrów zabudowy, - zakaz zmiany koloru, typu pokrycia i geometrii dachu, - zachowanie otworów okiennych i drzwiowych, - zachowanie detalu architektonicznego;
7) granice i sposoby zagospodarowania terenów lub obiektów podlegających ochronie, na podstawie odrębnych przepisów:	
a) tereny górnicze:	nie ustala się,
b) obszary szczególnego zagrożenia powodzią:	nie ustala się,
c) obszary osuwania się mas ziemnych:	nie ustala się,
d) krajobrazy priorytetowe określone w audycie krajobrazowym oraz w planach zagospodarowania przestrzennego województwa:	nie ustala się,
e) pozostałe tereny i obiekty:	nie ustala się;
8) zasady ochrony i kształtowania ład przestrzennego:	
a) ustalenia kompozycyjno-estetyczne:	nie ustala się,
b) ustalenia dla tymczasowych obiektów usługowych:	zakaz lokalizacji,
c) wolnostojące budynki gospodarcze i garażowe:	dopuszcza się budowę budynków gospodarczych i garaży jednokondygnacyjnych, nawiązujących formą

	i wykończeniu do budynku przeznaczenia podstawowego, wolnostojących, w tym także bezpośrednio przy granicy działki jako zabudowy bliźniaczej,
d) zieleni:	minimum 10% powierzchni działki,
e) nadziemne części urządzeń technicznych:	- zakaz sytuowania elementów technicznego wyposażenia budynków (w szczególności klimatyzatorów, anten satelitarnych, przewodów kominowych) na elewacjach frontowych, - przysłonięcie zielenią;
9) zasady modernizacji, rozbudowy i budowy systemów komunikacji:	
a) wskaźnik miejsc postojowych (m.p.):	- minimum 2 m.p. na 1 mieszkanie, - minimum 3 m.p. na 100 m ² powierzchni użytkowej lokalu użytkowego, - minimum 1 m.p. na 2 pracowników,
b) realizacja miejsc postojowych:	- na parkingach wyznaczonych na terenach lub zagłębionych pod ziemią, - w garażach jednokondygnacyjnych wolnostojących lub wbudowanych w budynki lub podziemnych,
c) dostępność komunikacyjna:	od terenów 1KDD, 9KDD;
10) zasady modernizacji, rozbudowy i budowy systemów infrastruktury:	
a) zaopatrzenie w wodę:	- z sieci wodociągowej, po niezbędnej rozbudowie, - zakaz lokalizacji obiektów budowlanych i sadzenia drzew uniemożliwiających dostęp do przebiegającej infrastruktury technicznej,
b) odprowadzenie ścieków bytowych, komunalnych i przemysłowych:	- poprzez rozdzielczą kanalizację sanitarną do istniejącego układu kanalizacji sanitarnej, po niezbędnej jej rozbudowie, - zakaz odprowadzania ścieków do gruntu oraz wód powierzchniowych i gruntowych, - zakaz lokalizacji obiektów budowlanych i sadzenia drzew uniemożliwiających dostęp do przebiegającej infrastruktury technicznej,
c) odprowadzenie wód opadowych:	- zagospodarowanie wód opadowych i roztopowych na własnym terenie z wykorzystaniem systemów retencyjno-rozsączających, - do systemu rozdzielczej kanalizacji deszczowej, powiązanego z istniejącym układem kanalizacji deszczowej lub systemu rowów melioracyjnych poprzez systemy retencyjne na terenie, - zakaz lokalizacji obiektów budowlanych i sadzenia drzew uniemożliwiających dostęp do przebiegającej infrastruktury technicznej,
d) zaopatrzenie w gaz:	- z infrastruktury gazowej, w oparciu o gazociągi średniego ciśnienia, po niezbędnej jej rozbudowie, - zakaz lokalizacji obiektów budowlanych i sadzenia drzew uniemożliwiających dostęp do przebiegającej infrastruktury technicznej,
e) zaopatrzenie w energię ciepłą:	- z systemu ciepłowniczego, po jego ewentualnej niezbędnej rozbudowie, w oparciu o istniejącą infrastrukturę, z indywidualnych i lokalnych źródeł ciepła, w tym z odnawialnych źródeł energii, - zakaz lokalizacji obiektów budowlanych i sadzenia drzew uniemożliwiających dostęp do przebiegającej infrastruktury technicznej,
f) zaopatrzenie w energię elektryczną:	- z istniejących i planowanych elementów systemu elektroenergetycznego: elektroenergetycznych sieci średniego

	napięcia 15 kV, stacji transformatorowych 15/0,4 kV, elektroenergetycznych sieci niskiego napięcia, - sytuowanie elementów sieci elektroenergetycznych pod ziemią, - dopuszcza się stosowanie odnawialnych źródeł energii, - zakaz lokalizacji obiektów budowlanych i sadzenia drzew uniemożliwiających dostęp do przebiegającej infrastruktury technicznej, - dla planowanych stacji transformatorowych wyznaczenie strefy technicznej o szerokości 1,5 m,
g) zapewnienie telekomunikacji:	- z istniejących i planowanych elementów infrastruktury telekomunikacyjnej, - sytuowanie planowanych liniowych elementów infrastruktury telekomunikacyjnej pod ziemią, - dopuszcza się lokalizację inwestycji celu publicznego z zakresu łączności publicznej w rozumieniu przepisów odrębnych,
h) gospodarka odpadami:	zgodnie z przepisami odrębnymi;
11) zasady i warunki scalania i podziału nieruchomości:	
nie ustala się;	
12) sposób i termin tymczasowego zagospodarowania, urządzania i użytkowania terenów:	
nie ustala się;	
13) stawka procentowa, na podstawie której ustala się opłatę, o której mowa w art. 36 ust. 4 ustawy z dnia 27 marca 2003 r. o planowaniu i zagospodarowaniu przestrzennym:	
0%;	
14) szczególne warunki zagospodarowania terenów oraz ograniczenia w ich użytkowaniu:	
nie ustala się.	

9. Karta terenu nr 009:

1) symbol i nr terenu:	9MN;
2) powierzchnia terenu:	23,18 a;
3) przeznaczenie terenu:	
a) podstawowe:	tereny zabudowy mieszkaniowej jednorodzinnej,
b) uzupełniające:	uzbrojenie terenu;
4) zasady kształtowania zabudowy oraz wskaźniki zagospodarowania terenu:	
a) wskaźniki wykorzystania terenu:	- procent powierzchni biologicznie czynnej minimum 25%, - procent zabudowy maksimum 50%, - intensywność zabudowy od 0,15 do 0,9,
b) linie zabudowy:	nieprzekraczalne zgodnie z rysunkiem planu,
c) parametry zabudowy:	- liczba kondygnacji nadziemnych do 2 w tym dopuszcza się poddasze użytkowe, z zastrzeżeniem pkt 8 lit. c, - wysokość zabudowy do 10 m,
d) dachy:	dwu- lub wielospadowe o kącie nachylenia połaci w przedziale od 20° do 45°;
5) zasady ochrony środowiska, przyrody oraz ochrony i kształtowania krajobrazu:	
a) ochrona na podstawie przepisów odrębnych,	
b) dopuszczalny poziom hałasu dla „terenów zabudowy mieszkaniowej jednorodzinnej” zgodnie z przepisami odrębnymi;	
6) zasady ochrony dziedzictwa kulturowego i zabytków, w tym krajobrazów kulturowych, oraz dóbr kultury współczesnej:	
ze względu na położenie w strefie „B” ochrony konserwatorskiej obowiązuje:	dostosowanie zabudowy do historycznej kompozycji przestrzennej w zakresie skali i formy bryły zabudowy oraz harmonijnego współistnienia elementów kompozycji

	historycznej i współczesnej przez nawiązanie w szczególności do miejscowej tradycji architektonicznej;
7) granice i sposoby zagospodarowania terenów lub obiektów podlegających ochronie, na podstawie odrębnych przepisów:	
a) tereny górnicze:	nie ustala się,
b) obszary szczególnego zagrożenia powodzią:	nie ustala się,
c) obszary osuwania się mas ziemnych:	nie ustala się,
d) krajobrazy priorytetowe określone w audycie krajobrazowym oraz w planach zagospodarowania przestrzennego województwa:	nie ustala się,
e) pozostałe tereny i obiekty:	nie ustala się;
8) zasady ochrony i kształtowania ład przestrzennego:	
a) ustalenia kompozycyjno-estetyczne:	nie ustala się,
b) ustalenia dla tymczasowych obiektów usługowych:	zakaz lokalizacji,
c) wolnostojące budynki gospodarcze i garażowe:	dopuszcza się budowę budynków gospodarczych i garaży jednokondygnacyjnych, nawiązujących formą i wykończeniem do budynku przeznaczenia podstawowego, wolnostojących, w tym także bezpośrednio przy granicy działki jako zabudowy bliźniaczej,
d) zieleni:	minimum 20% powierzchni działki,
e) nadziemne części urządzeń technicznych:	- zakaz sytuowania elementów technicznego wyposażenia budynków (w szczególności klimatyzatorów, anten satelitarnych, przewodów kominowych) na elewacjach frontowych, - przysłonięcie zielenią;
9) zasady modernizacji, rozbudowy i budowy systemów komunikacji:	
a) wskaźnik miejsc postojowych (m.p.):	- minimum 2 m.p. na 1 mieszkanie, - minimum 3 m.p. na 100 m ² powierzchni użytkowej lokalu użytkowego, - minimum 1 m.p. na 2 pracowników,
b) realizacja miejsc postojowych:	- na parkingach wyznaczonych na terenach lub zagłębionych pod ziemią, - w garażach jednokondygnacyjnych wolnostojących lub wbudowanych w budynki lub podziemnych,
c) dostępność komunikacyjna:	od terenu 9KDD;
10) zasady modernizacji, rozbudowy i budowy systemów infrastruktury:	
a) zaopatrzenie w wodę:	- z sieci wodociągowej, po niezbędnej rozbudowie, - zakaz lokalizacji obiektów budowlanych i sadzenia drzew uniemożliwiających dostęp do przebiegającej infrastruktury technicznej,
b) odprowadzenie ścieków bytowych, komunalnych i przemysłowych:	- poprzez rozdzielczą kanalizację sanitarną do istniejącego układu kanalizacji sanitarnej, po niezbędnej jej rozbudowie, - zakaz odprowadzania ścieków do gruntu oraz wód powierzchniowych i gruntowych, - zakaz lokalizacji obiektów budowlanych i sadzenia drzew uniemożliwiających dostęp do przebiegającej infrastruktury technicznej,
c) odprowadzenie wód opadowych:	- zagospodarowanie wód opadowych i roztopowych na własnym terenie z wykorzystaniem systemów retencyjno-

	<p>rozsączających,</p> <ul style="list-style-type: none"> - do systemu rozdzielczej kanalizacji deszczowej, powiązanego z istniejącym układem kanalizacji deszczowej lub systemu rowów melioracyjnych poprzez systemy retencyjne na terenie, - zakaz lokalizacji obiektów budowlanych i sadzenia drzew uniemożliwiających dostęp do przebiegającej infrastruktury technicznej,
d) zaopatrzenie w gaz:	<ul style="list-style-type: none"> - z infrastruktury gazowej, w oparciu o gazociągi średniego ciśnienia, po niezbędnej jej rozbudowie, - zakaz lokalizacji obiektów budowlanych i sadzenia drzew uniemożliwiających dostęp do przebiegającej infrastruktury technicznej,
e) zaopatrzenie w energię ciepłą:	<ul style="list-style-type: none"> - z systemu ciepłowniczego, po jego ewentualnej niezbędnej rozbudowie, w oparciu o istniejącą infrastrukturę, z indywidualnych i lokalnych źródeł ciepła, w tym z odnawialnych źródeł energii, - zakaz lokalizacji obiektów budowlanych i sadzenia drzew uniemożliwiających dostęp do przebiegającej infrastruktury technicznej,
f) zaopatrzenie w energię elektryczną:	<ul style="list-style-type: none"> - z istniejących i planowanych elementów systemu elektroenergetycznego: elektroenergetycznych sieci średniego napięcia 15 kV, stacji transformatorowych 15/0,4 kV, elektroenergetycznych sieci niskiego napięcia, - sytuowanie elementów sieci elektroenergetycznych pod ziemią, - dopuszcza się stosowanie odnawialnych źródeł energii, - zakaz lokalizacji obiektów budowlanych i sadzenia drzew uniemożliwiających dostęp do przebiegającej infrastruktury technicznej, - dla planowanych stacji transformatorowych wyznaczenie strefy technicznej o szerokości 1,5 m,
g) zapewnienie telekomunikacji:	<ul style="list-style-type: none"> - z istniejących i planowanych elementów infrastruktury telekomunikacyjnej, - sytuowanie planowanych liniowych elementów infrastruktury telekomunikacyjnej pod ziemią, - dopuszcza się lokalizację inwestycji celu publicznego z zakresu łączności publicznej w rozumieniu przepisów odrębnych,
h) gospodarka odpadami:	zgodnie z przepisami odrębnymi;
11) zasady i warunki scalania i podziału nieruchomości:	
nie ustala się;	
12) sposób i termin tymczasowego zagospodarowania, urządzania i użytkowania terenów:	
nie ustala się;	
13) stawka procentowa, na podstawie której ustala się opłatę, o której mowa w art. 36 ust. 4 ustawy z dnia 27 marca 2003 r. o planowaniu i zagospodarowaniu przestrzennym:	
0%;	
14) szczególne warunki zagospodarowania terenów oraz ograniczenia w ich użytkowaniu:	
nie ustala się.	
10. Karta terenu nr 010:	
1) symbol i nr terenu:	10MN;
2) powierzchnia terenu:	4,34 a;
3) przeznaczenie terenu:	

a) podstawowe:	tereny zabudowy mieszkaniowej jednorodzinnej,
b) uzupełniające:	uzbrojenie terenu;
4) zasady kształtowania zabudowy oraz wskaźniki zagospodarowania terenu:	
a) wskaźniki wykorzystania terenu:	- procent powierzchni biologicznie czynnej minimum 40%, - procent zabudowy maksimum 60%, - intensywność zabudowy od 0,15 do 1,0,
b) linie zabudowy:	nieprzekraczalne zgodnie z rysunkiem planu,
c) parametry zabudowy:	- liczba kondygnacji nadziemnych do 2 w tym dopuszcza się poddasze użytkowe, z zastrzeżeniem pkt 8 lit. c, - wysokość zabudowy do 10 m,
d) dachy:	dwu- lub wielospadowe o kącie nachylenia połaci w przedziale od 20° do 45°;
5) zasady ochrony środowiska, przyrody oraz ochrony i kształtowania krajobrazu:	
a) ochrona na podstawie przepisów odrębnych,	
b) dopuszczalny poziom hałasu dla „terenów zabudowy mieszkaniowej jednorodzinnej” zgodnie z przepisami odrębnymi;	
6) zasady ochrony dziedzictwa kulturowego i zabytków, w tym krajobrazów kulturowych, oraz dóbr kultury współczesnej:	
a) ze względu na położenie w strefie „B” ochrony konserwatorskiej obowiązuje:	dostosowanie zabudowy do historycznej kompozycji przestrzennej w zakresie skali i formy bryły zabudowy oraz harmonijnego współistnienia elementów kompozycji historycznej i współczesnej przez nawiązanie w szczególności do miejscowej tradycji architektonicznej,
b) dla obiektów oznaczonych na rysunku planu jako zabytki:	- zachowanie oryginalnych parametrów zabudowy, - zakaz zmiany koloru, typu pokrycia i geometrii dachu, - zachowanie otworów okiennych i drzwiowych, - zachowanie detalu architektonicznego;
7) granice i sposoby zagospodarowania terenów lub obiektów podlegających ochronie, na podstawie odrębnych przepisów:	
a) tereny górnicze:	nie ustala się,
b) obszary szczególnego zagrożenia powodzią:	nie ustala się,
c) obszary osuwania się mas ziemnych:	nie ustala się,
d) krajobrazy priorytetowe określone w audycie krajobrazowym oraz w planach zagospodarowania przestrzennego województwa:	nie ustala się,
e) pozostałe tereny i obiekty:	nie ustala się;
8) zasady ochrony i kształtowania ład przestrzennego:	
a) ustalenia kompozycyjno-estetyczne:	nie ustala się,
b) ustalenia dla tymczasowych obiektów usługowych:	zakaz lokalizacji,
c) wolnostojące budynki gospodarcze i garażowe:	dopuszcza się budowę budynków gospodarczych i garaży jednokondygnacyjnych, nawiązujących formą i wykończeniem do budynku przeznaczenia podstawowego, wolnostojących, w tym także bezpośrednio przy granicy działki jako zabudowy bliźniaczej,
d) zieleni:	minimum 20% powierzchni działki,
e) nadziemne części urządzeń technicznych:	- zakaz lokalizacji elementów technicznego wyposażenia budynków (w szczególności klimatyzatory, anteny satelitarne, przewody kominowe) na elewacjach frontowych, - przysłonięcie zielenią;

9) zasady modernizacji, rozbudowy i budowy systemów komunikacji:	
a) wskaźnik miejsc postojowych (m.p.):	- minimum 2 m.p. na 1 mieszkanie, - minimum 3 m.p. na 100 m ² powierzchni użytkowej lokalu użytkowego, - minimum 1 m.p. na 2 pracowników,
b) realizacja miejsc postojowych:	- na parkingach wyznaczonych na terenach lub zagłębionych pod ziemią, - w garażach jednokondygnacyjnych wolnostojących lub wbudowanych w budynki lub podziemnych,
c) dostępność komunikacyjna:	od terenu 1KDD;
10) zasady modernizacji, rozbudowy i budowy systemów infrastruktury:	
a) zaopatrzenie w wodę:	- z sieci wodociągowej, po niezbędnej rozbudowie, - zakaz lokalizacji obiektów budowlanych i sadzenia drzew uniemożliwiających dostęp do przebiegającej infrastruktury technicznej,
b) odprowadzenie ścieków bytowych, komunalnych i przemysłowych:	- poprzez rozdzielczą kanalizację sanitarną do istniejącego układu kanalizacji sanitarnej, po niezbędnej jej rozbudowie, - zakaz odprowadzania ścieków do gruntu oraz wód powierzchniowych i gruntowych, - zakaz lokalizacji obiektów budowlanych i sadzenia drzew uniemożliwiających dostęp do przebiegającej infrastruktury technicznej,
c) odprowadzenie wód opadowych:	- zagospodarowanie wód opadowych i roztopowych na własnym terenie z wykorzystaniem systemów retencyjno-rozsączających, - do systemu rozdzielczej kanalizacji deszczowej, powiązanego z istniejącym układem kanalizacji deszczowej lub systemu rowów melioracyjnych poprzez systemy retencyjne na terenie, - zakaz lokalizacji obiektów budowlanych i sadzenia drzew uniemożliwiających dostęp do przebiegającej infrastruktury technicznej,
d) zaopatrzenie w gaz:	- z infrastruktury gazowej, w oparciu o gazociągi średniego ciśnienia, po niezbędnej jej rozbudowie, - zakaz lokalizacji obiektów budowlanych i sadzenia drzew uniemożliwiających dostęp do przebiegającej infrastruktury technicznej,
e) zaopatrzenie w energię ciepłą:	- z systemu ciepłowniczego, po jego ewentualnej niezbędnej rozbudowie, w oparciu o istniejącą infrastrukturę, z indywidualnych i lokalnych źródeł ciepła, w tym z odnawialnych źródeł energii, - zakaz lokalizacji obiektów budowlanych i sadzenia drzew uniemożliwiających dostęp do przebiegającej infrastruktury technicznej,
f) zaopatrzenie w energię elektryczną:	- z istniejących i planowanych elementów systemu elektroenergetycznego: elektroenergetycznych sieci średniego napięcia 15 kV, stacji transformatorowych 15/0,4 kV, elektroenergetycznych sieci niskiego napięcia, - sytuowanie elementów sieci elektroenergetycznych pod ziemią, - dopuszcza się stosowanie odnawialnych źródeł energii, - zakaz lokalizacji obiektów budowlanych i sadzenia drzew uniemożliwiających dostęp do przebiegającej infrastruktury technicznej, - dla planowanych stacji transformatorowych wyznaczenie

	strefy technicznej o szerokości 1,5 m,
g) zapewnienie telekomunikacji:	- z istniejących i planowanych elementów infrastruktury telekomunikacyjnej, - sytuowanie planowanych liniowych elementów infrastruktury telekomunikacyjnej pod ziemią, - dopuszcza się lokalizację inwestycji celu publicznego z zakresu łączności publicznej w rozumieniu przepisów odrębnych,
h) gospodarka odpadami:	zgodnie z przepisami odrębnymi;
11) zasady i warunki scalania i podziału nieruchomości:	
nie ustala się;	
12) sposób i termin tymczasowego zagospodarowania, urządzania i użytkowania terenów:	
nie ustala się;	
13) stawka procentowa, na podstawie której ustala się opłatę, o której mowa w art. 36 ust. 4 ustawy z dnia 27 marca 2003 r. o planowaniu i zagospodarowaniu przestrzennym:	
10%;	
14) szczególne warunki zagospodarowania terenów oraz ograniczenia w ich użytkowaniu:	
nie ustala się.	

11. Karta terenu nr 011:

1) symbol i nr terenu:	11MN;
2) powierzchnia terenu:	5,13 a;
3) przeznaczenie terenu:	
a) podstawowe:	tereny zabudowy mieszkaniowej jednorodzinnej,
b) uzupełniające:	uzbrojenie terenu;
4) zasady kształtowania zabudowy oraz wskaźniki zagospodarowania terenu:	
a) wskaźniki wykorzystania terenu:	- procent powierzchni biologicznie czynnej minimum 30%, - procent zabudowy maksimum 45%, - intensywność zabudowy od 0,15 do 0,9,
b) linie zabudowy:	nieprzekraczalne zgodnie z rysunkiem planu,
c) parametry zabudowy:	- liczba kondygnacji nadziemnych do 2 w tym dopuszcza się poddasze użytkowe, z zastrzeżeniem pkt 8 lit. c, - wysokość zabudowy do 10 m,
d) dachy:	dwu- lub wielospadowe o kącie nachylenia połąci w przedziale od 20° do 45°;
5) zasady ochrony środowiska, przyrody oraz ochrony i kształtowania krajobrazu:	
a) ochrona na podstawie przepisów odrębnych,	
b) dopuszczalny poziom hałasu dla „terenów zabudowy mieszkaniowej jednorodzinnej” zgodnie z przepisami odrębnymi;	
6) zasady ochrony dziedzictwa kulturowego i zabytków, w tym krajobrazów kulturowych, oraz dóbr kultury współczesnej:	
a) ze względu na położenie w strefie „B” ochrony konserwatorskiej obowiązuje:	dostosowanie zabudowy do historycznej kompozycji przestrzennej w zakresie skali i formy bryły zabudowy oraz harmonijnego współistnienia elementów kompozycji historycznej i współczesnej przez nawiązanie w szczególności do miejscowej tradycji architektonicznej,
b) dla obiektów oznaczonych na rysunku planu jako zabytki:	- zachowanie oryginalnych parametrów zabudowy, - zakaz zmiany koloru, typu pokrycia i geometrii dachu, - zachowanie otworów okiennych i drzwiowych, - zachowanie detalu architektonicznego;
7) granice i sposoby zagospodarowania terenów lub obiektów podlegających ochronie, na podstawie odrębnych przepisów:	
a) tereny górnicze:	nie ustala się,

b) obszary szczególnego zagrożenia powodzią:	nie ustala się,
c) obszary osuwania się mas ziemnych:	nie ustala się,
d) krajobrazy priorytetowe określone w audycie krajobrazowym oraz w planach zagospodarowania przestrzennego województwa:	nie ustala się,
e) pozostałe tereny i obiekty:	nie ustala się;
8) zasady ochrony i kształtowania ład przestrzennego:	
a) ustalenia kompozycyjno-estetyczne:	nie ustala się,
b) ustalenia dla tymczasowych obiektów usługowych:	zakaz lokalizacji,
c) wolnostojące budynki gospodarcze i garażowe:	dopuszcza się budowę budynków gospodarczych i garaży jednokondygnacyjnych, nawiązujących formą i wykończeniem do budynku przeznaczenia podstawowego, wolnostojących, w tym także bezpośrednio przy granicy działki jako zabudowy bliźniaczej,
d) zieleni:	minimum 20% powierzchni działki,
e) nadziemne części urządzeń technicznych:	- zakaz sytuowania elementów technicznego wyposażenia budynków (w szczególności klimatyzatorów, anten satelitarnych, przewodów kominowych) na elewacjach frontowych, - przysłonięcie zielenią;
9) zasady modernizacji, rozbudowy i budowy systemów komunikacji:	
a) wskaźnik miejsc postojowych (m.p.):	- minimum 2 m.p. na 1 mieszkanie, - minimum 3 m.p. na 100 m ² powierzchni użytkowej lokalu użytkowego, - minimum 1 m.p. na 2 pracowników,
b) realizacja miejsc postojowych:	- na parkingach wyznaczonych na terenach lub zagłębionych pod ziemią, - w garażach jednokondygnacyjnych wolnostojących lub wbudowanych w budynki lub podziemnych,
c) dostępność komunikacyjna:	od terenu 1KDD;
10) zasady modernizacji, rozbudowy i budowy systemów infrastruktury:	
a) zaopatrzenie w wodę:	- z sieci wodociągowej, po niezbędnej rozbudowie, - zakaz lokalizacji obiektów budowlanych i sadzenia drzew uniemożliwiających dostęp do przebiegającej infrastruktury technicznej,
b) odprowadzenie ścieków bytowych, komunalnych i przemysłowych:	- poprzez rozdzielczą kanalizację sanitarną do istniejącego układu kanalizacji sanitarnej, po niezbędnej jej rozbudowie, - zakaz odprowadzania ścieków do gruntu oraz wód powierzchniowych i gruntowych, - zakaz lokalizacji obiektów budowlanych i sadzenia drzew uniemożliwiających dostęp do przebiegającej infrastruktury technicznej,
c) odprowadzenie wód opadowych:	- zagospodarowanie wód opadowych i roztopowych na własnym terenie z wykorzystaniem systemów retencyjno-rozsączających, - do systemu rozdzielczej kanalizacji deszczowej, powiązanego z istniejącym układem kanalizacji deszczowej lub systemu rowów melioracyjnych poprzez systemy retencyjne na terenie, - zakaz lokalizacji obiektów budowlanych i sadzenia drzew

	uniemożliwiających dostęp do przebiegającej infrastruktury technicznej,
d) zaopatrzenie w gaz:	- z infrastruktury gazowej, w oparciu o gazociągi średniego ciśnienia, po niezbędnej jej rozbudowie, - zakaz lokalizacji obiektów budowlanych i sadzenia drzew uniemożliwiających dostęp do przebiegającej infrastruktury technicznej,
e) zaopatrzenie w energię ciepłą:	- z systemu ciepłowniczego, po jego ewentualnej niezbędnej rozbudowie, w oparciu o istniejącą infrastrukturę, z indywidualnych i lokalnych źródeł ciepła, w tym z odnawialnych źródeł energii, - zakaz lokalizacji obiektów budowlanych i sadzenia drzew uniemożliwiających dostęp do przebiegającej infrastruktury technicznej,
f) zaopatrzenie w energię elektryczną:	- z istniejących i planowanych elementów systemu elektroenergetycznego: elektroenergetycznych sieci średniego napięcia 15 kV, stacji transformatorowych 15/0,4 kV, elektroenergetycznych sieci niskiego napięcia, - sytuowanie elementów sieci elektroenergetycznych pod ziemią, - dopuszcza się stosowanie odnawialnych źródeł energii, - zakaz lokalizacji obiektów budowlanych i sadzenia drzew uniemożliwiających dostęp do przebiegającej infrastruktury technicznej, - dla planowanych stacji transformatorowych wyznaczenie strefy technicznej o szerokości 1,5 m,
g) zapewnienie telekomunikacji:	- z istniejących i planowanych elementów infrastruktury telekomunikacyjnej, - sytuowanie planowanych liniowych elementów infrastruktury telekomunikacyjnej pod ziemią, - dopuszcza się lokalizację inwestycji celu publicznego z zakresu łączności publicznej w rozumieniu przepisów odrębnych,
h) gospodarka odpadami:	zgodnie z przepisami odrębnymi;
11) zasady i warunki scalania i podziału nieruchomości:	
nie ustala się;	
12) sposób i termin tymczasowego zagospodarowania, urządzania i użytkowania terenów:	
nie ustala się;	
13) stawka procentowa, na podstawie której ustala się opłatę, o której mowa w art. 36 ust. 4 ustawy z dnia 27 marca 2003 r. o planowaniu i zagospodarowaniu przestrzennym:	
0%;	
14) szczególne warunki zagospodarowania terenów oraz ograniczenia w ich użytkowaniu:	
nie ustala się.	

12. Karta terenu nr 012:

1) symbol i nr terenu:	12MN;
2) powierzchnia terenu:	36,15 a;
3) przeznaczenie terenu:	
a) podstawowe:	tereny zabudowy mieszkaniowej jednorodzinnej,
b) uzupełniające:	uzbrojenie terenu;
4) zasady kształtowania zabudowy oraz wskaźniki zagospodarowania terenu:	
a) wskaźniki wykorzystania terenu:	- procent powierzchni biologicznie czynnej minimum 25%, - procent zabudowy maksimum 55%,

	- intensywność zabudowy od 0,15 do 1,0,
b) linie zabudowy:	nieprzekraczalne zgodnie z rysunkiem planu,
c) parametry zabudowy:	- liczba kondygnacji nadziemnych do 2 w tym dopuszcza się poddasze użytkowe, z zastrzeżeniem pkt 8 lit. c, - wysokość zabudowy do 10 m,
d) dachy:	dwu- lub wielospadowe o kącie nachylenia połaci w przedziale od 20° do 45°;
5) zasady ochrony środowiska, przyrody oraz ochrony i kształtowania krajobrazu:	
a) ochrona na podstawie przepisów odrębnych,	
b) dopuszczalny poziom hałasu dla „terenów zabudowy mieszkaniowej jednorodzinnej” zgodnie z przepisami odrębnymi;	
6) zasady ochrony dziedzictwa kulturowego i zabytków, w tym krajobrazów kulturowych, oraz dóbr kultury współczesnej:	
a) ze względu na położenie w strefie „B” ochrony konserwatorskiej obowiązuje:	dostosowanie zabudowy do historycznej kompozycji przestrzennej w zakresie skali i formy bryły zabudowy oraz harmonijnego współistnienia elementów kompozycji historycznej i współczesnej przez nawiązanie w szczególności do miejscowej tradycji architektonicznej,
b) dla obiektów oznaczonych na rysunku planu jako zabytki:	- zachowanie oryginalnych parametrów zabudowy, - zakaz zmiany koloru, typu pokrycia i geometrii dachu, - zachowanie otworów okiennych i drzwiowych, - zachowanie detalu architektonicznego;
7) granice i sposoby zagospodarowania terenów lub obiektów podlegających ochronie, na podstawie odrębnych przepisów:	
a) tereny górnicze:	nie ustala się,
b) obszary szczególnego zagrożenia powodzią:	nie ustala się,
c) obszary osuwania się mas ziemnych:	nie ustala się,
d) krajobrazy priorytetowe określone w audycie krajobrazowym oraz w planach zagospodarowania przestrzennego województwa:	nie ustala się,
e) pozostałe tereny i obiekty:	nie ustala się;
8) zasady ochrony i kształtowania ład przestrzennego:	
a) ustalenia kompozycyjno-estetyczne:	zabudowa mieszkaniowa jednorodzinna wolnostojąca,
b) ustalenia dla tymczasowych obiektów usługowych:	zakaz lokalizacji,
c) wolnostojące budynki gospodarcze i garażowe:	dopuszcza się budowę budynków gospodarczych i garaży jednokondygnacyjnych, nawiązujących formą i wykończeniem do budynku przeznaczenia podstawowego, wolnostojących, w tym także bezpośrednio przy granicy działki jako zabudowy bliźniaczej,
d) zieleni:	minimum 20% powierzchni działki,
e) nadziemne części urządzeń technicznych:	- zakaz sytuowania elementów technicznego wyposażenia budynków (w szczególności klimatyzatorów, anten satelitarnych, przewodów kominowych) na elewacjach frontowych, - przysłonięcie zielenią;
9) zasady modernizacji, rozbudowy i budowy systemów komunikacji:	
a) wskaźnik miejsc postojowych (m.p.):	- minimum 2 m.p. na 1 mieszkanie, - minimum 3 m.p. na 100 m ² powierzchni użytkowej lokalu użytkowego,

	- minimum 1 m.p. na 2 pracowników,
b) realizacja miejsc postojowych:	- na parkingach wyznaczonych na terenach lub zagłębionych pod ziemią, - w garażach jednokondygnacyjnych wolnostojących lub wbudowanych w budynki lub podziemnych,
c) dostępność komunikacyjna:	od terenów 1KDL, 1KDD;
10) zasady modernizacji, rozbudowy i budowy systemów infrastruktury:	
a) zaopatrzenie w wodę:	- z sieci wodociągowej, po niezbędnej rozbudowie, - zakaz lokalizacji obiektów budowlanych i sadzenia drzew uniemożliwiających dostęp do przebiegającej infrastruktury technicznej,
b) odprowadzenie ścieków bytowych, komunalnych i przemysłowych:	- poprzez rozdzielczą kanalizację sanitarną do istniejącego układu kanalizacji sanitarnej, po niezbędnej jej rozbudowie, - zakaz odprowadzania ścieków do gruntu oraz wód powierzchniowych i gruntowych, - zakaz lokalizacji obiektów budowlanych i sadzenia drzew uniemożliwiających dostęp do przebiegającej infrastruktury technicznej,
c) odprowadzenie wód opadowych:	- zagospodarowanie wód opadowych i roztopowych na własnym terenie z wykorzystaniem systemów retencyjno-rozsączających, - do systemu rozdzielczej kanalizacji deszczowej, powiązane z istniejącym układem kanalizacji deszczowej lub systemu rowów melioracyjnych poprzez systemy retencyjne na terenie, - zakaz lokalizacji obiektów budowlanych i sadzenia drzew uniemożliwiających dostęp do przebiegającej infrastruktury technicznej,
d) zaopatrzenie w gaz:	- z infrastruktury gazowej, w oparciu o gazociągi średniego ciśnienia, po niezbędnej jej rozbudowie, - zakaz lokalizacji obiektów budowlanych i sadzenia drzew uniemożliwiających dostęp do przebiegającej infrastruktury technicznej,
e) zaopatrzenie w energię ciepłą:	- z systemu ciepłowniczego, po jego ewentualnej niezbędnej rozbudowie, w oparciu o istniejącą infrastrukturę, z indywidualnych i lokalnych źródeł ciepła, w tym z odnawialnych źródeł energii, - zakaz lokalizacji obiektów budowlanych i sadzenia drzew uniemożliwiających dostęp do przebiegającej infrastruktury technicznej,
f) zaopatrzenie w energię elektryczną:	- z istniejących i planowanych elementów systemu elektroenergetycznego: elektroenergetycznych sieci średniego napięcia 15 kV, stacji transformatorowych 15/0,4 kV, elektroenergetycznych sieci niskiego napięcia, - sytuowanie elementów sieci elektroenergetycznych pod ziemią, - dopuszcza się stosowanie odnawialnych źródeł energii, - zakaz lokalizacji obiektów budowlanych i sadzenia drzew uniemożliwiających dostęp do przebiegającej infrastruktury technicznej, - dla planowanych stacji transformatorowych wyznaczenie strefy technicznej o szerokości 1,5 m,
g) zapewnienie telekomunikacji:	- z istniejących i planowanych elementów infrastruktury telekomunikacyjnej, - sytuowanie planowanych liniowych elementów

	infrastruktury telekomunikacyjnej pod ziemią, - dopuszcza się lokalizację inwestycji celu publicznego z zakresu łączności publicznej w rozumieniu przepisów odrębnych,
h) gospodarka odpadami:	zgodnie z przepisami odrębnymi;
11) zasady i warunki scalania i podziału nieruchomości:	
nie ustala się;	
12) sposób i termin tymczasowego zagospodarowania, urządzania i użytkowania terenów:	
nie ustala się;	
13) stawka procentowa, na podstawie której ustala się opłatę, o której mowa w art. 36 ust. 4 ustawy z dnia 27 marca 2003 r. o planowaniu i zagospodarowaniu przestrzennym:	
0%;	
14) szczególne warunki zagospodarowania terenów oraz ograniczenia w ich użytkowaniu:	
nie ustala się.	

13. Karta terenu nr 013:

1) symbol i nr terenu:	13MN;
2) powierzchnia terenu:	198,86 a;
3) przeznaczenie terenu:	
a) podstawowe:	tereny zabudowy mieszkaniowej jednorodzinnej,
b) uzupełniające:	uzbrojenie terenu;
4) zasady kształtowania zabudowy oraz wskaźniki zagospodarowania terenu:	
a) wskaźniki wykorzystania terenu:	- procent powierzchni biologicznie czynnej minimum 50%, - procent zabudowy maksimum 30%, - intensywność zabudowy od 0,1 do 0,9,
b) linie zabudowy:	nieprzekraczalne zgodnie z rysunkiem planu,
c) parametry zabudowy:	- liczba kondygnacji nadziemnych dla budynków ze stromymi dachami do 2 w tym dopuszcza się poddasze użytkowe, z zastrzeżeniem pkt 8 lit. c, - liczba kondygnacji nadziemnych dla budynków z płaskimi dachami do 2, z zastrzeżeniem pkt 8 lit. c, - wysokość zabudowy ze stromym dachem do 10 m, - wysokość zabudowy z płaskim dachem do 8 m,
d) dachy:	- dwu- lub wielospadowe o kącie nachylenia połąci w przedziale od 20° do 45°, - płaskie – poza granicami strefy „B” ochrony konserwatorskiej;
5) zasady ochrony środowiska, przyrody oraz ochrony i kształtowania krajobrazu:	
a) ochrona na podstawie przepisów odrębnych,	
b) dopuszczalny poziom hałasu dla „terenów zabudowy mieszkaniowej jednorodzinnej” zgodnie z przepisami odrębnymi;	
6) zasady ochrony dziedzictwa kulturowego i zabytków, w tym krajobrazów kulturowych, oraz dóbr kultury współczesnej:	
w granicach strefy „B” ochrony konserwatorskiej:	dostosowanie zabudowy do historycznej kompozycji przestrzennej w zakresie skali i formy bryły zabudowy oraz harmonijnego współistnienia elementów kompozycji historycznej i współczesnej przez nawiązanie w szczególności do miejscowej tradycji architektonicznej;
7) granice i sposoby zagospodarowania terenów lub obiektów podlegających ochronie, na podstawie odrębnych przepisów:	
a) tereny górnicze:	nie ustala się,
b) obszary szczególnego zagrożenia powodzią:	nie ustala się,

c) obszary osuwania się mas ziemnych:	nie ustala się,
d) krajobrazy priorytetowe określone w audycie krajobrazowym oraz w planach zagospodarowania przestrzennego województwa:	nie ustala się,
e) pozostałe tereny i obiekty:	nie ustala się;
8) zasady ochrony i kształtowania ład przestrzennego:	
a) ustalenia kompozycyjno-estetyczne:	zabudowa mieszkaniowa jednorodzinna wolnostojąca,
b) ustalenia dla tymczasowych obiektów usługowych:	zakaz lokalizacji,
c) wolnostojące budynki gospodarcze i garażowe:	dopuszcza się budowę budynków gospodarczych i garaży jednokondygnacyjnych, nawiązujących formą i wykończeniem do budynku przeznaczenia podstawowego, wolnostojących, w tym także bezpośrednio przy granicy działki jako zabudowy bliźniaczej,
d) zieleni:	minimum 20% powierzchni działki,
e) nadziemne części urządzeń technicznych:	- zakaz sytuowania elementów technicznego wyposażenia budynków (w szczególności klimatyzatorów, anten satelitarnych, przewodów kominowych) na elewacjach frontowych, - przysłonięcie zielenią;
9) zasady modernizacji, rozbudowy i budowy systemów komunikacji:	
a) wskaźnik miejsc postojowych (m.p.):	- minimum 2 m.p. na 1 mieszkanie, - minimum 3 m.p. na 100 m ² powierzchni użytkowej lokalu użytkowego, - minimum 1 m.p. na 2 pracowników,
b) realizacja miejsc postojowych:	- na parkingach wyznaczonych na terenach lub zagłębionych pod ziemią, - w garażach jednokondygnacyjnych wolnostojących lub wbudowanych w budynki lub podziemnych,
c) dostępność komunikacyjna:	od terenów 3KDD, 4KDD, 5KDD;
10) zasady modernizacji, rozbudowy i budowy systemów infrastruktury:	
a) zaopatrzenie w wodę:	- z sieci wodociągowej, po niezbędnej rozbudowie, - zakaz lokalizacji obiektów budowlanych i sadzenia drzew uniemożliwiających dostęp do przebiegającej infrastruktury technicznej,
b) odprowadzenie ścieków bytowych, komunalnych i przemysłowych:	- poprzez rozdzielczą kanalizację sanitarną do istniejącego układu kanalizacji sanitarnej, po niezbędnej jej rozbudowie, - zakaz odprowadzania ścieków do gruntu oraz wód powierzchniowych i gruntowych, - zakaz lokalizacji obiektów budowlanych i sadzenia drzew uniemożliwiających dostęp do przebiegającej infrastruktury technicznej,
c) odprowadzenie wód opadowych:	- zagospodarowanie wód opadowych i roztopowych na własnym terenie z wykorzystaniem systemów retencyjno-rozsączających, - do systemu rozdzielczej kanalizacji deszczowej, powiązanego z istniejącym układem kanalizacji deszczowej lub systemu rowów melioracyjnych poprzez systemy retencyjne na terenie, - zakaz lokalizacji obiektów budowlanych i sadzenia drzew uniemożliwiających dostęp do przebiegającej infrastruktury technicznej,

d) zaopatrzenie w gaz:	- z infrastruktury gazowej, w oparciu o gazociągi średniego ciśnienia, po niezbędnej jej rozbudowie, - zakaz lokalizacji obiektów budowlanych i sadzenia drzew uniemożliwiających dostęp do przebiegającej infrastruktury technicznej,
e) zaopatrzenie w energię cieplną:	- z systemu ciepłowniczego, po jego ewentualnej niezbędnej rozbudowie, w oparciu o istniejącą infrastrukturę, z indywidualnych i lokalnych źródeł ciepła, w tym z odnawialnych źródeł energii, - zakaz lokalizacji obiektów budowlanych i sadzenia drzew uniemożliwiających dostęp do przebiegającej infrastruktury technicznej,
f) zaopatrzenie w energię elektryczną:	- z istniejących i planowanych elementów systemu elektroenergetycznego: elektroenergetycznych sieci średniego napięcia 15 kV, stacji transformatorowych 15/0,4 kV, elektroenergetycznych sieci niskiego napięcia, - sytuowanie elementów sieci elektroenergetycznych pod ziemią, - dopuszcza się stosowanie odnawialnych źródeł energii, - zakaz lokalizacji obiektów budowlanych i sadzenia drzew uniemożliwiających dostęp do przebiegającej infrastruktury technicznej, - dla planowanych stacji transformatorowych wyznaczenie strefy technicznej o szerokości 1,5 m,
g) zapewnienie telekomunikacji:	- z istniejących i planowanych elementów infrastruktury telekomunikacyjnej, - sytuowanie planowanych liniowych elementów infrastruktury telekomunikacyjnej pod ziemią, - dopuszcza się lokalizację inwestycji celu publicznego z zakresu łączności publicznej w rozumieniu przepisów odrębnych,
h) gospodarka odpadami:	zgodnie z przepisami odrębnymi;
11) zasady i warunki scalania i podziału nieruchomości:	
a) szerokość frontu działki minimum 16 m,	
b) powierzchnia działki minimum 6 a,	
c) kąt położenia granic wydzielanych działek w stosunku do pasa drogowego od 50° do 130°,	
d) dopuszcza się podział działki o mniejszych parametrach niż ustalone w lit. a, b i c w przypadku podziału mającego na celu regulację granic między sąsiadującymi nieruchomościami bądź wydzielenie działki dla urządzeń infrastruktury technicznej;	
12) sposób i termin tymczasowego zagospodarowania, urządzania i użytkowania terenów:	
a) do czasu zmiany sposobu użytkowania zgodnie z przeznaczeniem terenu wskazanym w pkt 3, dopuszcza się dla istniejącej zabudowy zagrodowej budowę, przebudowę, rozbudowę budynków gospodarczych, magazynów i wiat związanych z produkcją roślinną,	
b) w istniejących gospodarstwach rolnych zakaz budowy, rozbudowy i nadbudowy budynków i obiektów kubaturowych związanych z hodowlą zwierząt,	
c) zakaz zmiany sposobu użytkowania na zabudowę zagrodową;	
13) stawka procentowa, na podstawie której ustala się opłatę, o której mowa w art. 36 ust. 4 ustawy z dnia 27 marca 2003 r. o planowaniu i zagospodarowaniu przestrzennym:	
0%;	
14) szczególne warunki zagospodarowania terenów oraz ograniczenia w ich użytkowaniu:	
minimalna powierzchnia nowo wydzielonych działek budowlanych – 6 a, przy czym dopuszcza się podział działki o mniejszych powierzchniach, w przypadku podziału mającego na celu regulację granic między sąsiadującymi nieruchomościami bądź wydzielenie działki dla urządzeń infrastruktury	

technicznej.

14. Karta terenu nr 014:

1) symbol i nr terenu:	14MN;
2) powierzchnia terenu:	447,03 a;
3) przeznaczenie terenu:	
a) podstawowe:	tereny zabudowy mieszkaniowej jednorodzinnej,
b) uzupełniające:	uzbrojenie terenu;
4) zasady kształtowania zabudowy oraz wskaźniki zagospodarowania terenu:	
a) wskaźniki wykorzystania terenu:	- procent powierzchni biologicznie czynnej minimum 50%, - procent zabudowy maksimum 30%, - intensywność zabudowy od 0,1 do 0,9,
b) linie zabudowy:	nieprzekraczalne zgodnie z rysunkiem planu,
c) parametry zabudowy:	- liczba kondygnacji nadziemnych dla budynków ze stromymi dachami do 2 w tym dopuszcza się poddasze użytkowe, z zastrzeżeniem pkt 8 lit. c, - liczba kondygnacji nadziemnych dla budynków z płaskimi dachami do 2, z zastrzeżeniem pkt 8 lit. c, - wysokość zabudowy ze stromym dachem do 10 m, - wysokość zabudowy z płaskim dachem do 8 m,
d) dachy:	- dwu- lub wielospadowe o kącie nachylenia połaci w przedziale od 20° do 45°, - płaskie – poza granicami strefy „B” ochrony konserwatorskiej;
5) zasady ochrony środowiska, przyrody oraz ochrony i kształtowania krajobrazu:	
a) ochrona na podstawie przepisów odrębnych,	
b) dopuszczalny poziom hałasu dla „terenów zabudowy mieszkaniowej jednorodzinnej” zgodnie z przepisami odrębnymi;	
6) zasady ochrony dziedzictwa kulturowego i zabytków, w tym krajobrazów kulturowych, oraz dóbr kultury współczesnej:	
a) ze względu na położenie w strefie „B” ochrony konserwatorskiej obowiązuje:	dostosowanie zabudowy do historycznej kompozycji przestrzennej w zakresie skali i formy bryły zabudowy oraz harmonijnego współistnienia elementów kompozycji historycznej i współczesnej przez nawiązanie w szczególności do miejscowej tradycji architektonicznej,
b) dla obiektów oznaczonych na rysunku planu jako zabytki:	- zachowanie oryginalnych parametrów zabudowy, - zakaz zmiany koloru, typu pokrycia i geometrii dachu, - zachowanie otworów okiennych i drzwiowych, - zachowanie detalu architektonicznego;
7) granice i sposoby zagospodarowania terenów lub obiektów podlegających ochronie, na podstawie odrębnych przepisów:	
a) tereny górnicze:	nie ustala się,
b) obszary szczególnego zagrożenia powodzią:	nie ustala się,
c) obszary osuwania się mas ziemnych:	nie ustala się,
d) krajobrazy priorytetowe określone w audycie krajobrazowym oraz w planach zagospodarowania przestrzennego województwa:	nie ustala się,
e) pozostałe tereny i obiekty:	nie ustala się;
8) zasady ochrony i kształtowania ład przestrzennego:	
a) ustalenia kompozycyjno-estetyczne:	- zabudowa mieszkaniowa jednorodzinna wolnostojąca, - usytuowanie budynków równoległe do bocznych granic

	działki,
b) ustalenia dla tymczasowych obiektów usługowych:	zakaz lokalizacji,
c) wolnostojące budynki gospodarcze i garażowe:	dopuszcza się budowę budynków gospodarczych i garaży jednokondygnacyjnych, nawiązujących formą i wykończeniem do budynku przeznaczenia podstawowego, wolnostojących, w tym także bezpośrednio przy granicy działki jako zabudowy bliźniaczej,
d) zieleni:	minimum 20% powierzchni działki,
e) nadziemne części urządzeń technicznych:	- zakaz sytuowania elementów technicznego wyposażenia budynków (w szczególności klimatyzatorów, anten satelitarnych, przewodów kominowych) na elewacjach frontowych, - przysłonięcie zielenią;
9) zasady modernizacji, rozbudowy i budowy systemów komunikacji:	
a) wskaźnik miejsc postojowych (m.p.):	- minimum 2 m.p. na 1 mieszkanie, - minimum 3 m.p. na 100 m ² powierzchni użytkowej lokalu użytkowego, - minimum 1 m.p. na 2 pracowników,
b) realizacja miejsc postojowych:	- na parkingach wyznaczonych na terenach lub zagłębionych pod ziemią, - w garażach jednokondygnacyjnych wolnostojących lub wbudowanych w budynki lub podziemnych,
c) dostępność komunikacyjna:	od terenów 2KDL, 5KDD, 4KDD, 3KDD, 11KDD;
10) zasady modernizacji, rozbudowy i budowy systemów infrastruktury:	
a) zaopatrzenie w wodę:	- z sieci wodociągowej, po niezbędnej rozbudowie, - zakaz lokalizacji obiektów budowlanych i sadzenia drzew uniemożliwiających dostęp do przebiegającej infrastruktury technicznej,
b) odprowadzenie ścieków bytowych, komunalnych i przemysłowych:	- poprzez rozdzielczą kanalizację sanitarną do istniejącego układu kanalizacji sanitarnej, po niezbędnej jej rozbudowie, - zakaz odprowadzania ścieków do gruntu oraz wód powierzchniowych i gruntowych, - zakaz lokalizacji obiektów budowlanych i sadzenia drzew uniemożliwiających dostęp do przebiegającej infrastruktury technicznej,
c) odprowadzenie wód opadowych:	- zagospodarowanie wód opadowych i roztopowych na własnym terenie z wykorzystaniem systemów retencyjno-rozsączających, - do systemu rozdzielczej kanalizacji deszczowej, powiązanego z istniejącym układem kanalizacji deszczowej lub systemu rowów melioracyjnych poprzez systemy retencyjne na terenie, - zakaz lokalizacji obiektów budowlanych i sadzenia drzew uniemożliwiających dostęp do przebiegającej infrastruktury technicznej,
d) zaopatrzenie w gaz:	- z infrastruktury gazowej, w oparciu o gazociągi średniego ciśnienia, po niezbędnej jej rozbudowie, - zakaz lokalizacji obiektów budowlanych i sadzenia drzew uniemożliwiających dostęp do przebiegającej infrastruktury technicznej,
e) zaopatrzenie w energię ciepłą:	- z systemu ciepłowniczego, po jego ewentualnej niezbędnej rozbudowie, w oparciu o istniejącą infrastrukturę, z indywidualnych i lokalnych źródeł ciepła, w tym z odnawialnych źródeł energii,

	- zakaz lokalizacji obiektów budowlanych i sadzenia drzew uniemożliwiających dostęp do przebiegającej infrastruktury technicznej,
f) zaopatrzenie w energię elektryczną:	- z istniejących i planowanych elementów systemu elektroenergetycznego: elektroenergetycznych sieci średniego napięcia 15 kV, stacji transformatorowych 15/0,4 kV, elektroenergetycznych sieci niskiego napięcia, - sytuowanie elementów sieci elektroenergetycznych pod ziemią, - dopuszcza się stosowanie odnawialnych źródeł energii, - zakaz lokalizacji obiektów budowlanych i sadzenia drzew uniemożliwiających dostęp do przebiegającej infrastruktury technicznej, - dla planowanych stacji transformatorowych wyznaczenie strefy technicznej o szerokości 1,5 m,
g) zapewnienie telekomunikacji:	- z istniejących i planowanych elementów infrastruktury telekomunikacyjnej, - sytuowanie planowanych liniowych elementów infrastruktury telekomunikacyjnej pod ziemią, - dopuszcza się lokalizację inwestycji celu publicznego z zakresu łączności publicznej w rozumieniu przepisów odrębnych,
h) gospodarka odpadami:	zgodnie z przepisami odrębnymi;
11) zasady i warunki scalania i podziału nieruchomości:	
a) szerokość frontu działki minimum 18 m,	
b) powierzchnia działki minimum 6 a,	
c) kąt położenia granic wydzielanych działek w stosunku do pasa drogowego od 60° do 120°,	
d) dopuszcza się podział działki o mniejszych parametrach niż ustalone w lit. a, b i c w przypadku podziału mającego na celu regulację granic między sąsiadującymi nieruchomościami bądź wydzielenie działki dla urządzeń infrastruktury technicznej;	
12) sposób i termin tymczasowego zagospodarowania, urządzania i użytkowania terenów:	
a) do czasu zmiany sposobu użytkowania zgodnie z przeznaczeniem terenu wskazanym w pkt 3, dopuszcza się dla istniejącej zabudowy zagrodowej budowę, przebudowę, rozbudowę budynków gospodarczych, magazynów i wiat związanych z produkcją roślinną,	
b) w istniejących gospodarstwach rolnych zakaz budowy, rozbudowy i nadbudowy budynków i obiektów kubaturowych związanych z hodowlą zwierząt,	
c) zakaz zmiany sposobu użytkowania na zabudowę zagrodową;	
13) stawka procentowa, na podstawie której ustala się opłatę, o której mowa w art. 36 ust. 4 ustawy z dnia 27 marca 2003 r. o planowaniu i zagospodarowaniu przestrzennym:	
0%;	
14) szczególne warunki zagospodarowania terenów oraz ograniczenia w ich użytkowaniu:	
minimalna powierzchnia nowo wydzielonych działek budowlanych – 6 a, przy czym dopuszcza się podział działki o mniejszych powierzchniach, w przypadku podziału mającego na celu regulację granic między sąsiadującymi nieruchomościami bądź wydzielenie działki dla urządzeń infrastruktury technicznej.	

15. Karta terenu nr 015:

1) symbol i nr terenu:	15MN;
2) powierzchnia terenu:	144,57 a;
3) przeznaczenie terenu:	
a) podstawowe:	tereny zabudowy mieszkaniowej jednorodzinnej,
b) uzupełniające:	uzbrojenie terenu;
4) zasady kształtowania zabudowy oraz wskaźniki zagospodarowania terenu:	

a) wskaźniki wykorzystania terenu:	- procent powierzchni biologicznie czynnej minimum 50%, - procent zabudowy maksimum 30%, - intensywność zabudowy od 0,15 do 0,9,
b) linie zabudowy:	nieprzekraczalne zgodnie z rysunkiem planu,
c) parametry zabudowy:	- liczba kondygnacji nadziemnych dla budynków ze stromymi dachami do 2 w tym dopuszcza się poddasze użytkowe, z zastrzeżeniem pkt 8 lit. c, - liczba kondygnacji nadziemnych dla budynków z płaskimi dachami do 2, z zastrzeżeniem pkt 8 lit. c, - wysokość zabudowy ze stromym dachem do 10 m, - wysokość zabudowy z płaskim dachem do 8 m,
d) dachy:	- dwu- lub wielospadowe o kącie nachylenia połąci w przedziale od 35° do 45°, - płaskie;
5) zasady ochrony środowiska, przyrody oraz ochrony i kształtowania krajobrazu:	
a) ochrona na podstawie przepisów odrębnych,	
b) dopuszczalny poziom hałasu dla „terenów zabudowy mieszkaniowej jednorodzinnej” zgodnie z przepisami odrębnymi;	
6) zasady ochrony dziedzictwa kulturowego i zabytków, w tym krajobrazów kulturowych, oraz dóbr kultury współczesnej:	
nie ustala się;	
7) granice i sposoby zagospodarowania terenów lub obiektów podlegających ochronie, na podstawie odrębnych przepisów:	
a) tereny górnicze:	nie ustala się,
b) obszary szczególnego zagrożenia powodzią:	nie ustala się,
c) obszary osuwania się mas ziemnych:	nie ustala się,
d) krajobrazy priorytetowe określone w audycie krajobrazowym oraz w planach zagospodarowania przestrzennego województwa:	nie ustala się,
e) pozostałe tereny i obiekty:	nie ustala się;
8) zasady ochrony i kształtowania ład przestrzennego:	
a) ustalenia kompozycyjno-estetyczne:	- zabudowa mieszkaniowa jednorodzinna wolnostojąca, - usytuowanie budynków równoległe do bocznych granic działki,
b) ustalenia dla tymczasowych obiektów usługowych:	zakaz lokalizacji,
c) wolnostojące budynki gospodarcze i garażowe:	dopuszcza się budowę budynków gospodarczych i garaży jednokondygnacyjnych, nawiązujących formą i wykończeniem do budynku przeznaczenia podstawowego, wolnostojących, w tym także bezpośrednio przy granicy działki jako zabudowy bliźniaczej,
d) zieleni:	minimum 20% powierzchni działki,
e) nadziemne części urządzeń technicznych:	- zakaz sytuowania elementów technicznego wyposażenia budynków (w szczególności klimatyzatorów, anten satelitarnych, przewodów kominowych) na elewacjach frontowych, - przysłonięcie zielenią;
9) zasady modernizacji, rozbudowy i budowy systemów komunikacji:	
a) wskaźnik miejsc postojowych (m.p.):	- minimum 2 m.p. na 1 mieszkanie, - minimum 3 m.p. na 100 m ² powierzchni użytkowej lokalu użytkowego,

	- minimum 1 m.p. na 2 pracowników,
b) realizacja miejsc postojowych:	- na parkingach wyznaczonych na terenach lub zagłębionych pod ziemią, - w garażach jednokondygnacyjnych wolnostojących lub wbudowanych w budynki lub podziemnych,
c) dostępność komunikacyjna:	od terenów 2KDL, 5KDD, od ul. Rafała Urbana,
10) zasady modernizacji, rozbudowy i budowy systemów infrastruktury:	
a) zaopatrzenie w wodę:	- z sieci wodociągowej, po niezbędnej rozbudowie, - zakaz lokalizacji obiektów budowlanych i sadzenia drzew uniemożliwiających dostęp do przebiegającej infrastruktury technicznej,
b) odprowadzenie ścieków bytowych, komunalnych i przemysłowych:	- poprzez rozdzielczą kanalizację sanitarną do istniejącego układu kanalizacji sanitarnej, po niezbędnej jej rozbudowie, - zakaz odprowadzania ścieków do gruntu oraz wód powierzchniowych i gruntowych, - zakaz lokalizacji obiektów budowlanych i sadzenia drzew uniemożliwiających dostęp do przebiegającej infrastruktury technicznej,
c) odprowadzenie wód opadowych:	- zagospodarowanie wód opadowych i roztopowych na własnym terenie z wykorzystaniem systemów retencyjno-rozsączających, - do systemu rozdzielczej kanalizacji deszczowej, powiązane z istniejącym układem kanalizacji deszczowej lub systemu rowów melioracyjnych poprzez systemy retencyjne na terenie, - zakaz lokalizacji obiektów budowlanych i sadzenia drzew uniemożliwiających dostęp do przebiegającej infrastruktury technicznej,
d) zaopatrzenie w gaz:	- z infrastruktury gazowej, w oparciu o gazociągi średniego ciśnienia, po niezbędnej jej rozbudowie, - zakaz lokalizacji obiektów budowlanych i sadzenia drzew uniemożliwiających dostęp do przebiegającej infrastruktury technicznej,
e) zaopatrzenie w energię ciepłą:	- z systemu ciepłowniczego, po jego ewentualnej niezbędnej rozbudowie, w oparciu o istniejącą infrastrukturę, z indywidualnych i lokalnych źródeł ciepła, w tym z odnawialnych źródeł energii, - zakaz lokalizacji obiektów budowlanych i sadzenia drzew uniemożliwiających dostęp do przebiegającej infrastruktury technicznej,
f) zaopatrzenie w energię elektryczną:	- z istniejących i planowanych elementów systemu elektroenergetycznego: elektroenergetycznych sieci średniego napięcia 15 kV, stacji transformatorowych 15/0,4 kV, elektroenergetycznych sieci niskiego napięcia, - sytuowanie elementów sieci elektroenergetycznych pod ziemią, - dopuszcza się stosowanie odnawialnych źródeł energii, - zakaz lokalizacji obiektów budowlanych i sadzenia drzew uniemożliwiających dostęp do przebiegającej infrastruktury technicznej, - dla planowanych stacji transformatorowych wyznaczenie strefy technicznej o szerokości 1,5 m,
g) zapewnienie telekomunikacji:	- z istniejących i planowanych elementów infrastruktury telekomunikacyjnej, - sytuowanie planowanych liniowych elementów

	infrastruktury telekomunikacyjnej pod ziemią, - dopuszcza się lokalizację inwestycji celu publicznego z zakresu łączności publicznej w rozumieniu przepisów odrębnych,
h) gospodarka odpadami:	zgodnie z przepisami odrębnymi;
11) zasady i warunki scalania i podziału nieruchomości:	
a) szerokość frontu działki minimum 16 m,	
b) powierzchnia działki minimum 6 a,	
c) kąt położenia granic wydzielanych działek w stosunku do pasa drogowego od 70° do 110°,	
d) dopuszcza się podział działki o mniejszych parametrach niż ustalone w lit. a, b i c w przypadku podziału mającego na celu regulację granic między sąsiadującymi nieruchomościami bądź wydzielenie działki dla urządzeń infrastruktury technicznej;	
12) sposób i termin tymczasowego zagospodarowania, urządzania i użytkowania terenów:	
nie ustala się;	
13) stawka procentowa, na podstawie której ustala się opłatę, o której mowa w art. 36 ust. 4 ustawy z dnia 27 marca 2003 r. o planowaniu i zagospodarowaniu przestrzennym:	
0%;	
14) szczególne warunki zagospodarowania terenów oraz ograniczenia w ich użytkowaniu:	
minimalna powierzchnia nowo wydzielonych działek budowlanych – 6 a, przy czym dopuszcza się podział działki o mniejszych powierzchniach, w przypadku podziału mającego na celu regulację granic między sąsiadującymi nieruchomościami bądź wydzielenie działki dla urządzeń infrastruktury technicznej.	

16. Karta terenu nr 016:

1) symbol i nr terenu:	16MN;
2) powierzchnia terenu:	150,56 a;
3) przeznaczenie terenu:	
a) podstawowe:	tereny zabudowy mieszkaniowej jednorodzinnej,
b) uzupełniające:	uzbrojenie terenu;
4) zasady kształtowania zabudowy oraz wskaźniki zagospodarowania terenu:	
a) wskaźniki wykorzystania terenu:	- procent powierzchni biologicznie czynnej minimum 50%, - procent zabudowy maksimum 30%, - intensywność zabudowy od 0,15 do 0,9,
b) linie zabudowy:	nieprzekraczalne zgodnie z rysunkiem planu,
c) parametry zabudowy:	- liczba kondygnacji nadziemnych dla budynków ze stromymi dachami do 2 w tym dopuszcza się poddasze użytkowe, z zastrzeżeniem pkt 8 lit. c, - liczba kondygnacji nadziemnych dla budynków z płaskimi dachami do 2, z zastrzeżeniem pkt 8 lit. c, - wysokość zabudowy ze stromym dachem do 10 m, - wysokość zabudowy z płaskim dachem do 8 m,
d) dachy:	- dwu- lub wielospadowe o kącie nachylenia połąci w przedziale od 35° do 45°, - płaskie;
5) zasady ochrony środowiska, przyrody oraz ochrony i kształtowania krajobrazu:	
a) ochrona na podstawie przepisów odrębnych,	
b) dopuszczalny poziom hałasu dla „terenów zabudowy mieszkaniowej jednorodzinnej” zgodnie z przepisami odrębnymi;	
6) zasady ochrony dziedzictwa kulturowego i zabytków, w tym krajobrazów kulturowych, oraz dóbr kultury współczesnej:	
nie ustala się;	
7) granice i sposoby zagospodarowania terenów lub obiektów podlegających ochronie, na podstawie odrębnych przepisów:	

a) tereny górnicze:	nie ustala się,
b) obszary szczególnego zagrożenia powodzią:	nie ustala się,
c) obszary osuwania się mas ziemnych:	nie ustala się,
d) krajobrazy priorytetowe określone w audycie krajobrazowym oraz w planach zagospodarowania przestrzennego województwa:	nie ustala się,
e) pozostałe tereny i obiekty:	nie ustala się;
8) zasady ochrony i kształtowania ład przestrzennego:	
a) ustalenia kompozycyjno-estetyczne:	- zabudowa mieszkaniowa jednorodzinna wolnostojąca, - usytuowanie budynków równoległe do bocznych granic działki,
b) ustalenia dla tymczasowych obiektów usługowych:	zakaz lokalizacji,
c) wolnostojące budynki gospodarcze i garażowe:	dopuszcza się budowę budynków gospodarczych i garaży jednokondygnacyjnych, nawiązujących formą i wykończeniem do budynku przeznaczenia podstawowego, wolnostojących, w tym także bezpośrednio przy granicy działki jako zabudowy bliźniaczej,
d) zieleni:	minimum 20% powierzchni działki,
e) nadziemne części urządzeń technicznych:	- zakaz sytuowania elementów technicznego wyposażenia budynków (w szczególności klimatyzatorów, anten satelitarnych, przewodów kominowych) na elewacjach frontowych, - przysłonięcie zielenią;
9) zasady modernizacji, rozbudowy i budowy systemów komunikacji:	
a) wskaźnik miejsc postojowych (m.p.):	- minimum 2 m.p. na 1 mieszkanie, - minimum 3 m.p. na 100 m ² powierzchni użytkowej lokalu użytkowego, - minimum 1 m.p. na 2 pracowników,
b) realizacja miejsc postojowych:	- na parkingach wyznaczonych na terenach lub zagłębionych pod ziemią, - w garażach jednokondygnacyjnych wolnostojących lub wbudowanych w budynki lub podziemnych,
c) dostępność komunikacyjna:	od terenu 2KDL, 5KDD;
10) zasady modernizacji, rozbudowy i budowy systemów infrastruktury:	
a) zaopatrzenie w wodę:	- z sieci wodociągowej, po niezbędnej rozbudowie, - zakaz lokalizacji obiektów budowlanych i sadzenia drzew uniemożliwiających dostęp do przebiegającej infrastruktury technicznej,
b) odprowadzenie ścieków bytowych, komunalnych i przemysłowych:	- poprzez rozdzielczą kanalizację sanitarną do istniejącego układu kanalizacji sanitarnej, po niezbędnej jej rozbudowie, - zakaz odprowadzania ścieków do gruntu oraz wód powierzchniowych i gruntowych, - zakaz lokalizacji obiektów budowlanych i sadzenia drzew uniemożliwiających dostęp do przebiegającej infrastruktury technicznej,
c) odprowadzenie wód opadowych:	- zagospodarowanie wód opadowych i roztopowych na własnym terenie z wykorzystaniem systemów retencyjno-rozsączających, - do systemu rozdzielczej kanalizacji deszczowej, powiązanego z istniejącym układem kanalizacji deszczowej

	lub systemu rowów melioracyjnych poprzez systemy retencyjne na terenie, - zakaz lokalizacji obiektów budowlanych i sadzenia drzew uniemożliwiających dostęp do przebiegającej infrastruktury technicznej,
d) zaopatrzenie w gaz:	- z infrastruktury gazowej, w oparciu o gazociągi średniego ciśnienia, po niezbędnej jej rozbudowie, - zakaz lokalizacji obiektów budowlanych i sadzenia drzew uniemożliwiających dostęp do przebiegającej infrastruktury technicznej,
e) zaopatrzenie w energię cieplną:	- z systemu ciepłowniczego, po jego ewentualnej niezbędnej rozbudowie, w oparciu o istniejącą infrastrukturę, z indywidualnych i lokalnych źródeł ciepła, w tym z odnawialnych źródeł energii, - zakaz lokalizacji obiektów budowlanych i sadzenia drzew uniemożliwiających dostęp do przebiegającej infrastruktury technicznej,
f) zaopatrzenie w energię elektryczną:	- z istniejących i planowanych elementów systemu elektroenergetycznego: elektroenergetycznych sieci średniego napięcia 15 kV, stacji transformatorowych 15/0,4 kV, elektroenergetycznych sieci niskiego napięcia, - sytuowanie elementów sieci elektroenergetycznych pod ziemią, - dopuszcza się stosowanie odnawialnych źródeł energii, - zakaz lokalizacji obiektów budowlanych i sadzenia drzew uniemożliwiających dostęp do przebiegającej infrastruktury technicznej, - dla planowanych stacji transformatorowych wyznaczenie strefy technicznej o szerokości 1,5 m,
g) zapewnienie telekomunikacji:	- z istniejących i planowanych elementów infrastruktury telekomunikacyjnej, - sytuowanie planowanych liniowych elementów infrastruktury telekomunikacyjnej pod ziemią, - dopuszcza się lokalizację inwestycji celu publicznego z zakresu łączności publicznej w rozumieniu przepisów odrębnych,
h) gospodarka odpadami:	zgodnie z przepisami odrębnymi;
11) zasady i warunki scalania i podziału nieruchomości:	
a) szerokość frontu działki minimum 18 m,	
b) powierzchnia działki minimum 6 a,	
c) kąt położenia granic wydzielanych działek w stosunku do pasa drogowego od 50° do 130°,	
d) dopuszcza się podział działki o mniejszych parametrach niż ustalone w lit. a, b i c w przypadku podziału mającego na celu regulację granic między sąsiadującymi nieruchomościami bądź wydzielenie działki dla urządzeń infrastruktury technicznej;	
12) sposób i termin tymczasowego zagospodarowania, urządzania i użytkowania terenów:	
nie ustala się;	
13) stawka procentowa, na podstawie której ustala się opłatę, o której mowa w art. 36 ust. 4 ustawy z dnia 27 marca 2003 r. o planowaniu i zagospodarowaniu przestrzennym:	
0%;	
14) szczególne warunki zagospodarowania terenów oraz ograniczenia w ich użytkowaniu:	
minimalna powierzchnia nowo wydzielonych działek budowlanych – 6 a, przy czym dopuszcza się podział działki o mniejszych powierzchniach, w przypadku podziału mającego na celu regulację granic między sąsiadującymi nieruchomościami bądź wydzielenie działki dla urządzeń infrastruktury technicznej.	

17. Karta terenu nr 017:

1) symbol i nr terenu:	17MN;
2) powierzchnia terenu:	101,11 a;
3) przeznaczenie terenu:	
a) podstawowe:	tereny zabudowy mieszkaniowej jednorodzinnej,
b) uzupełniające:	uzbrojenie terenu;
4) zasady kształtowania zabudowy oraz wskaźniki zagospodarowania terenu:	
a) wskaźniki wykorzystania terenu:	- procent powierzchni biologicznie czynnej minimum 50%, - procent zabudowy maksimum 30%, - intensywność zabudowy od 0,1 do 0,9,
b) linie zabudowy:	nieprzekraczalne zgodnie z rysunkiem planu,
c) parametry zabudowy:	- liczba kondygnacji nadziemnych dla budynków ze stromymi dachami do 2 w tym dopuszcza się poddasze użytkowe, z zastrzeżeniem pkt 8 lit. c, - liczba kondygnacji nadziemnych dla budynków z płaskimi dachami do 2, z zastrzeżeniem pkt 8 lit. c, - wysokość zabudowy ze stromym dachem do 10 m, - wysokość zabudowy z płaskim dachem do 8 m,
d) dachy:	- dwu- lub wielospadowe o kącie nachylenia połąci w przedziale od 20° do 45°, - płaskie – poza granicami strefy „B” ochrony konserwatorskiej;
5) zasady ochrony środowiska, przyrody oraz ochrony i kształtowania krajobrazu:	
a) ochrona na podstawie przepisów odrębnych,	
b) dopuszczalny poziom hałasu dla „terenów zabudowy mieszkaniowej jednorodzinnej” zgodnie z przepisami odrębnymi;	
6) zasady ochrony dziedzictwa kulturowego i zabytków, w tym krajobrazów kulturowych, oraz dóbr kultury współczesnej:	
a) ze względu na położenie w strefie „B” ochrony konserwatorskiej obowiązują:	dostosowanie zabudowy do historycznej kompozycji przestrzennej w zakresie skali i formy bryły zabudowy oraz harmonijnego współlistnienia elementów kompozycji historycznej i współczesnej przez nawiązanie w szczególności do miejscowej tradycji architektonicznej,
b) dla obiektów oznaczonych na rysunku planu jako zabytki:	- zachowanie oryginalnych parametrów zabudowy, - zakaz zmiany koloru, typu pokrycia i geometrii dachu, - zachowanie otworów okiennych i drzwiowych, - zachowanie detalu architektonicznego;
7) granice i sposoby zagospodarowania terenów lub obiektów podlegających ochronie, na podstawie odrębnych przepisów:	
a) tereny górnicze:	nie ustala się,
b) obszary szczególnego zagrożenia powodzią:	nie ustala się,
c) obszary osuwania się mas ziemnych:	nie ustala się,
d) krajobrazy priorytetowe określone w audycie krajobrazowym oraz w planach zagospodarowania przestrzennego województwa:	nie ustala się,
e) pozostałe tereny i obiekty:	nie ustala się;
8) zasady ochrony i kształtowania ład przestrzennego:	
a) ustalenia kompozycyjno-estetyczne:	zabudowa mieszkaniowa jednorodzinna wolnostojąca,
b) ustalenia dla tymczasowych obiektów usługowych:	zakaz lokalizacji,

c) wolnostojące budynki gospodarcze i garażowe:	dopuszcza się budowę budynków gospodarczych i garaży jednokondygnacyjnych, nawiązujących formą i wykończeniem do budynku przeznaczenia podstawowego, wolnostojących, w tym także bezpośrednio przy granicy działki jako zabudowy bliźniaczej,
d) zieleni:	minimum 20% powierzchni działki,
e) nadziemne części urządzeń technicznych:	- zakaz sytuowania elementów technicznego wyposażenia budynków (w szczególności klimatyzatorów, anten satelitarnych, przewodów kominowych) na elewacjach frontowych, - przysłonięcie zielenią;
9) zasady modernizacji, rozbudowy i budowy systemów komunikacji:	
a) wskaźnik miejsc postojowych (m.p.):	- minimum 2 m.p. na 1 mieszkanie, - minimum 3 m.p. na 100 m ² powierzchni użytkowej lokalu użytkowego, - minimum 1 m.p. na 2 pracowników,
b) realizacja miejsc postojowych:	- na parkingach wyznaczonych na terenach lub zagłębionych pod ziemią, - w garażach jednokondygnacyjnych wolnostojących lub wbudowanych w budynki lub podziemnych,
c) dostępność komunikacyjna:	od terenów 3KDD, 1KDW, 4KDW, 11KDD;
10) zasady modernizacji, rozbudowy i budowy systemów infrastruktury:	
a) zaopatrzenie w wodę:	- z sieci wodociągowej, po niezbędnej rozbudowie, - zakaz lokalizacji obiektów budowlanych i sadzenia drzew uniemożliwiających dostęp do przebiegającej infrastruktury technicznej,
b) odprowadzenie ścieków bytowych, komunalnych i przemysłowych:	- poprzez rozdzielczą kanalizację sanitarną do istniejącego układu kanalizacji sanitarnej, po niezbędnej jej rozbudowie, - zakaz odprowadzania ścieków do gruntu oraz wód powierzchniowych i gruntowych, - zakaz lokalizacji obiektów budowlanych i sadzenia drzew uniemożliwiających dostęp do przebiegającej infrastruktury technicznej,
c) odprowadzenie wód opadowych:	- zagospodarowanie wód opadowych i roztopowych na własnym terenie z wykorzystaniem systemów retencyjno-rozsączających, - do systemu rozdzielczej kanalizacji deszczowej, powiązanego z istniejącym układem kanalizacji deszczowej lub systemu rowów melioracyjnych poprzez systemy retencyjne na terenie, - zakaz lokalizacji obiektów budowlanych i sadzenia drzew uniemożliwiających dostęp do przebiegającej infrastruktury technicznej,
d) zaopatrzenie w gaz:	- z infrastruktury gazowej, w oparciu o gazociągi średniego ciśnienia, po niezbędnej jej rozbudowie, - zakaz lokalizacji obiektów budowlanych i sadzenia drzew uniemożliwiających dostęp do przebiegającej infrastruktury technicznej,
e) zaopatrzenie w energię ciepłą:	- z systemu ciepłowniczego, po jego ewentualnej niezbędnej rozbudowie, w oparciu o istniejącą infrastrukturę, z indywidualnych i lokalnych źródeł ciepła, w tym z odnawialnych źródeł energii, - zakaz lokalizacji obiektów budowlanych i sadzenia drzew uniemożliwiających dostęp do przebiegającej infrastruktury technicznej,

f) zaopatrzenie w energię elektryczną:	<ul style="list-style-type: none"> - z istniejących i planowanych elementów systemu elektroenergetycznego: elektroenergetycznych sieci średniego napięcia 15 kV, stacji transformatorowych 15/0,4 kV, elektroenergetycznych sieci niskiego napięcia, - sytuowanie elementów sieci elektroenergetycznych pod ziemią, - dopuszcza się stosowanie odnawialnych źródeł energii, - zakaz lokalizacji obiektów budowlanych i sadzenia drzew uniemożliwiających dostęp do przebiegającej infrastruktury technicznej, - dla planowanych stacji transformatorowych wyznaczenie strefy technicznej o szerokości 1,5 m,
g) zapewnienie telekomunikacji:	<ul style="list-style-type: none"> - z istniejących i planowanych elementów infrastruktury telekomunikacyjnej, - sytuowanie planowanych liniowych elementów infrastruktury telekomunikacyjnej pod ziemią, - dopuszcza się lokalizację inwestycji celu publicznego z zakresu łączności publicznej w rozumieniu przepisów odrębnych,
h) gospodarka odpadami:	zgodnie z przepisami odrębnymi;
11) zasady i warunki scalania i podziału nieruchomości:	
a) szerokość frontu działki minimum 16 m,	
b) dopuszcza się mniejszą szerokość frontu działki pod warunkiem, że stanowić ona będzie dojazd o szerokości minimum 3 m do jednej działki budowlanej, przy zachowaniu szerokości działki minimum 16 m,	
c) powierzchnia działki minimum 6 a,	
d) kąt położenia granic wydzielanych działek w stosunku do pasa drogowego od 0° do 90°,	
e) dopuszcza się podział działki o mniejszych parametrach niż ustalone w lit. a, b, c i d w przypadku podziału mającego na celu regulację granic między sąsiadującymi nieruchomościami bądź wydzielenie działki dla urządzeń infrastruktury technicznej;	
12) sposób i termin tymczasowego zagospodarowania, urządzania i użytkowania terenów:	
a) do czasu zmiany sposobu użytkowania zgodnie z przeznaczeniem terenu wskazanym w pkt 3, dopuszcza się dla istniejącej zabudowy zagrodowej budowę, przebudowę, rozbudowę budynków gospodarczych, magazynów i wiat związanych z produkcją roślinną,	
b) w istniejących gospodarstwach rolnych zakaz budowy, rozbudowy i nadbudowy budynków i obiektów kubaturowych związanych z hodowlą zwierząt,	
c) zakaz zmiany sposobu użytkowania na zabudowę zagrodową;	
13) stawka procentowa, na podstawie której ustala się opłatę, o której mowa w art. 36 ust. 4 ustawy z dnia 27 marca 2003 r. o planowaniu i zagospodarowaniu przestrzennym:	
0%;	
14) szczególne warunki zagospodarowania terenów oraz ograniczenia w ich użytkowaniu:	
minimalna powierzchnia nowo wydzielonych działek budowlanych – 6 a, przy czym dopuszcza się podział działki o mniejszych powierzchniach, w przypadku podziału mającego na celu regulację granic między sąsiadującymi nieruchomościami bądź wydzielenie działki dla urządzeń infrastruktury technicznej.	

18. Karta terenu nr 018:

1) symbol i nr terenu:	18MN;
2) powierzchnia terenu:	163,67 a;
3) przeznaczenie terenu:	
a) podstawowe:	tereny zabudowy mieszkaniowej jednorodzinnej,
b) uzupełniające:	uzbrojenie terenu;
4) zasady kształtowania zabudowy oraz wskaźniki zagospodarowania terenu:	

a) wskaźniki wykorzystania terenu:	- procent powierzchni biologicznie czynnej minimum 50%, - procent zabudowy maksimum 30%, - intensywność zabudowy od 0,1 do 0,9,
b) linie zabudowy:	nieprzekraczalne zgodnie z rysunkiem planu,
c) parametry zabudowy:	- liczba kondygnacji nadziemnych dla budynków ze stromymi dachami do 2 w tym dopuszcza się poddasze użytkowe, z zastrzeżeniem pkt 8 lit. c, - liczba kondygnacji nadziemnych dla budynków z płaskimi dachami do 2, z zastrzeżeniem pkt 8 lit. c, - wysokość zabudowy ze stromym dachem do 10 m, - wysokość zabudowy z płaskim dachem do 8 m,
d) dachy:	- dwu- lub wielospadowe o kącie nachylenia połąci w przedziale od 20° do 45°, - płaskie;
5) zasady ochrony środowiska, przyrody oraz ochrony i kształtowania krajobrazu:	
a) ochrona na podstawie przepisów odrębnych,	
b) dopuszczalny poziom hałasu dla „terenów zabudowy mieszkaniowej jednorodzinnej” zgodnie z przepisami odrębnymi;	
6) zasady ochrony dziedzictwa kulturowego i zabytków, w tym krajobrazów kulturowych, oraz dóbr kultury współczesnej:	
nie ustala się;	
7) granice i sposoby zagospodarowania terenów lub obiektów podlegających ochronie, na podstawie odrębnych przepisów:	
a) tereny górnicze:	nie ustala się,
b) obszary szczególnego zagrożenia powodzią:	nie ustala się,
c) obszary osuwania się mas ziemnych:	nie ustala się,
d) krajobrazy priorytetowe określone w audycie krajobrazowym oraz w planach zagospodarowania przestrzennego województwa:	nie ustala się,
e) pozostałe tereny i obiekty:	nie ustala się;
8) zasady ochrony i kształtowania ład przestrzennego:	
a) ustalenia kompozycyjno-estetyczne:	- zabudowa mieszkaniowa jednorodzinna wolnostojąca, - usytuowanie budynków równoległe do bocznych granic działki,
b) ustalenia dla tymczasowych obiektów usługowych:	zakaz lokalizacji,
c) wolnostojące budynki gospodarcze i garażowe:	dopuszcza się budowę budynków gospodarczych i garaży jednokondygnacyjnych, nawiązujących formą i wykończeniem do budynku przeznaczenia podstawowego, wolnostojących, w tym także bezpośrednio przy granicy działki jako zabudowy bliźniaczej,
d) zieleni:	minimum 20% powierzchni działki,
e) nadziemne części urządzeń technicznych:	- zakaz sytuowania elementów technicznego wyposażenia budynków (w szczególności klimatyzatorów, anten satelitarnych, przewodów kominowych) na elewacjach frontowych, - przysłonięcie zielenią;
9) zasady modernizacji, rozbudowy i budowy systemów komunikacji:	
a) wskaźnik miejsc postojowych (m.p.):	- minimum 2 m.p. na 1 mieszkanie, - minimum 3 m.p. na 100 m ² powierzchni użytkowej lokalu użytkowego,

	- minimum 1 m.p. na 2 pracowników,
b) realizacja miejsc postojowych:	- na parkingach wyznaczonych na terenach lub zagłębionych pod ziemią, - w garażach jednokondygnacyjnych wolnostojących lub wbudowanych w budynki lub podziemnych,
c) dostępność komunikacyjna:	od terenów 2KDL, 1KDW, 2KDW, 4KDW, 11KDD;
10) zasady modernizacji, rozbudowy i budowy systemów infrastruktury:	
a) zaopatrzenie w wodę:	- z sieci wodociągowej, po niezbędnej rozbudowie, - zakaz lokalizacji obiektów budowlanych i sadzenia drzew uniemożliwiających dostęp do przebiegającej infrastruktury technicznej,
b) odprowadzenie ścieków bytowych, komunalnych i przemysłowych:	- poprzez rozdzielczą kanalizację sanitarną do istniejącego układu kanalizacji sanitarnej, po niezbędnej jej rozbudowie, - zakaz odprowadzania ścieków do gruntu oraz wód powierzchniowych i gruntowych, - zakaz lokalizacji obiektów budowlanych i sadzenia drzew uniemożliwiających dostęp do przebiegającej infrastruktury technicznej,
c) odprowadzenie wód opadowych:	- zagospodarowanie wód opadowych i roztopowych na własnym terenie z wykorzystaniem systemów retencyjno-rozsączających, - do systemu rozdzielczej kanalizacji deszczowej, powiązane z istniejącym układem kanalizacji deszczowej lub systemu rowów melioracyjnych poprzez systemy retencyjne na terenie, - zakaz lokalizacji obiektów budowlanych i sadzenia drzew uniemożliwiających dostęp do przebiegającej infrastruktury technicznej,
d) zaopatrzenie w gaz:	- z infrastruktury gazowej, w oparciu o gazociągi średniego ciśnienia, po niezbędnej jej rozbudowie, - zakaz lokalizacji obiektów budowlanych i sadzenia drzew uniemożliwiających dostęp do przebiegającej infrastruktury technicznej,
e) zaopatrzenie w energię ciepłą:	- z systemu ciepłowniczego, po jego ewentualnej niezbędnej rozbudowie, w oparciu o istniejącą infrastrukturę, z indywidualnych i lokalnych źródeł ciepła, w tym z odnawialnych źródeł energii, - zakaz lokalizacji obiektów budowlanych i sadzenia drzew uniemożliwiających dostęp do przebiegającej infrastruktury technicznej,
f) zaopatrzenie w energię elektryczną:	- z istniejących i planowanych elementów systemu elektroenergetycznego: elektroenergetycznych sieci średniego napięcia 15 kV, stacji transformatorowych 15/0,4 kV, elektroenergetycznych sieci niskiego napięcia, - sytuowanie elementów sieci elektroenergetycznych pod ziemią, - dopuszcza się stosowanie odnawialnych źródeł energii, - zakaz lokalizacji obiektów budowlanych i sadzenia drzew uniemożliwiających dostęp do przebiegającej infrastruktury technicznej, - dla planowanych stacji transformatorowych wyznaczenie strefy technicznej o szerokości 1,5 m,
g) zapewnienie telekomunikacji:	- z istniejących i planowanych elementów infrastruktury telekomunikacyjnej, - sytuowanie planowanych liniowych elementów

	infrastruktury telekomunikacyjnej pod ziemią, - dopuszcza się lokalizację inwestycji celu publicznego z zakresu łączności publicznej w rozumieniu przepisów odrębnych,
h) gospodarka odpadami:	zgodnie z przepisami odrębnymi;
11) zasady i warunki scalania i podziału nieruchomości:	
a) szerokość frontu działki minimum 20 m,	
b) dopuszcza się mniejszą szerokość frontu działki pod warunkiem, że stanowić ona będzie dojazd o szerokości minimum 3 m do jednej działki budowlanej, przy zachowaniu szerokości działki minimum 20 m,	
c) powierzchnia działki minimum 6 a,	
d) kąt położenia granic wydzielanych działek w stosunku do pasa drogowego od 60° do 120°,	
e) dopuszcza się podział działki o mniejszych parametrach niż ustalone w lit. a, b, c i d w przypadku podziału mającego na celu regulację granic między sąsiadującymi nieruchomościami bądź wydzielenie działki dla urządzeń infrastruktury technicznej;	
12) sposób i termin tymczasowego zagospodarowania, urządzania i użytkowania terenów:	
nie ustala się;	
13) stawka procentowa, na podstawie której ustala się opłatę, o której mowa w art. 36 ust. 4 ustawy z dnia 27 marca 2003 r. o planowaniu i zagospodarowaniu przestrzennym:	
0%;	
14) szczególne warunki zagospodarowania terenów oraz ograniczenia w ich użytkowaniu:	
minimalna powierzchnia nowo wydzielonych działek budowlanych – 6 a, przy czym dopuszcza się podział działki o mniejszych powierzchniach, w przypadku podziału mającego na celu regulację granic między sąsiadującymi nieruchomościami bądź wydzielenie działki dla urządzeń infrastruktury technicznej.	

19. Karta terenu nr 019:

1) symbol i nr terenu:	19MN;
2) powierzchnia terenu:	155,82 a;
3) przeznaczenie terenu:	
a) podstawowe:	tereny zabudowy mieszkaniowej jednorodzinnej,
b) uzupełniające:	uzbrojenie terenu;
4) zasady kształtowania zabudowy oraz wskaźniki zagospodarowania terenu:	
a) wskaźniki wykorzystania terenu:	- procent powierzchni biologicznie czynnej powierzchni działki dla zabudowy wolnostojącej – minimum 50%, dla zabudowy bliźniaczej – minimum 45%, dla zabudowy szeregowej – minimum 40%, - procent zabudowy powierzchni działki dla zabudowy wolnostojącej – maksimum 30%, dla zabudowy bliźniaczej – maksimum 36%, dla zabudowy szeregowej – maksimum 43%, - intensywność zabudowy od 0,15 do 0,9,
b) linie zabudowy:	nieprzekraczalne zgodnie z rysunkiem planu,
c) parametry zabudowy:	- liczba kondygnacji nadziemnych dla budynków ze stromymi dachami do 2 w tym dopuszcza się poddasze użytkowe, z zastrzeżeniem pkt 8 lit. c, - liczba kondygnacji nadziemnych dla budynków z płaskimi dachami do 2, z zastrzeżeniem pkt 8 lit. c, - wysokość zabudowy ze stromym dachem do 10 m, - wysokość zabudowy z płaskim dachem do 8 m,
d) dachy:	- dwu- lub wielospadowe o kącie nachylenia połąci w przedziale od 20° do 45°, - płaskie – poza granicami strefy „B” ochrony

	konserwatorskiej;
5) zasady ochrony środowiska, przyrody oraz ochrony i kształtowania krajobrazu:	
a) ochrona na podstawie przepisów odrębnych,	
b) dopuszczalny poziom hałasu dla „terenów zabudowy mieszkaniowej jednorodzinnej” zgodnie z przepisami odrębnymi;	
6) zasady ochrony dziedzictwa kulturowego i zabytków, w tym krajobrazów kulturowych, oraz dóbr kultury współczesnej:	
ze względu na położenie w strefie „B” ochrony konserwatorskiej obowiązuje:	dostosowanie zabudowy do historycznej kompozycji przestrzennej w zakresie skali i formy bryły zabudowy oraz harmonijnego współistnienia elementów kompozycji historycznej i współczesnej przez nawiązanie w szczególności do miejscowej tradycji architektonicznej;
7) granice i sposoby zagospodarowania terenów lub obiektów podlegających ochronie, na podstawie odrębnych przepisów:	
a) tereny górnicze:	nie ustala się,
b) obszary szczególnego zagrożenia powodzią:	nie ustala się,
c) obszary osuwania się mas ziemnych:	nie ustala się,
d) krajobrazy priorytetowe określone w audycie krajobrazowym oraz w planach zagospodarowania przestrzennego województwa:	nie ustala się,
e) pozostałe tereny i obiekty:	nie ustala się;
8) zasady ochrony i kształtowania ład przestrzennego:	
a) ustalenia kompozycyjno-estetyczne:	- zabudowa mieszkaniowa jednorodzinna wolnostojąca, bliźniacza lub szeregowa, - dla zabudowy jednorodzinnej bliźniaczej i szeregowej wymaga się opracowania wspólnego projektu dla poszczególnych zespołów segmentów,
b) ustalenia dla tymczasowych obiektów usługowych:	zakaz lokalizacji,
c) wolnostojące budynki gospodarcze i garażowe:	dopuszcza się budowę budynków gospodarczych i garaży jednokondygnacyjnych, nawiązujących formą i wykończeniem do budynku przeznaczenia podstawowego, wolnostojących, w tym także bezpośrednio przy granicy działki jako zabudowy bliźniaczej,
d) zieleni:	minimum 20% powierzchni działki,
e) nadziemne części urządzeń technicznych:	- zakaz sytuowania elementów technicznego wyposażenia budynków (w szczególności klimatyzatorów, anten satelitarnych, przewodów kominowych) na elewacjach frontowych, - przysłonięcie zielenią;
9) zasady modernizacji, rozbudowy i budowy systemów komunikacji:	
a) wskaźnik miejsc postojowych (m.p.):	- minimum 2 m.p. na 1 mieszkanie, - minimum 3 m.p. na 100 m ² powierzchni użytkowej lokalu użytkowego, - minimum 1 m.p. na 2 pracowników,
b) realizacja miejsc postojowych:	- na parkingach wyznaczonych na terenach lub zagłębionych pod ziemią, - w garażach jednokondygnacyjnych wolnostojących lub wbudowanych w budynki lub podziemnych,
c) dostępność komunikacyjna:	od terenów 3KDD, 1KDW, 2KDW, 3KDW;
10) zasady modernizacji, rozbudowy i budowy systemów infrastruktury:	

a) zaopatrzenie w wodę:	<ul style="list-style-type: none"> - z sieci wodociągowej, po niezbędnej rozbudowie, - zakaz lokalizacji obiektów budowlanych i sadzenia drzew uniemożliwiających dostęp do przebiegającej infrastruktury technicznej,
b) odprowadzenie ścieków bytowych, komunalnych i przemysłowych:	<ul style="list-style-type: none"> - poprzez rozdzielczą kanalizację sanitarną do istniejącego układu kanalizacji sanitarnej, po niezbędnej jej rozbudowie, - zakaz odprowadzania ścieków do gruntu oraz wód powierzchniowych i gruntowych, - zakaz lokalizacji obiektów budowlanych i sadzenia drzew uniemożliwiających dostęp do przebiegającej infrastruktury technicznej,
c) odprowadzenie wód opadowych:	<ul style="list-style-type: none"> - zagospodarowanie wód opadowych i roztopowych na własnym terenie z wykorzystaniem systemów retencyjno-rozsączających, - do systemu rozdzielczej kanalizacji deszczowej, powiązanego z istniejącym układem kanalizacji deszczowej lub systemu rowów melioracyjnych poprzez systemy retencyjne na terenie, - zakaz lokalizacji obiektów budowlanych i sadzenia drzew uniemożliwiających dostęp do przebiegającej infrastruktury technicznej,
d) zaopatrzenie w gaz:	<ul style="list-style-type: none"> - z infrastruktury gazowej, w oparciu o gazociągi średniego ciśnienia, po niezbędnej jej rozbudowie, - zakaz lokalizacji obiektów budowlanych i sadzenia drzew uniemożliwiających dostęp do przebiegającej infrastruktury technicznej,
e) zaopatrzenie w energię ciepłą:	<ul style="list-style-type: none"> - z systemu ciepłowniczego, po jego ewentualnej niezbędnej rozbudowie, w oparciu o istniejącą infrastrukturę, z indywidualnych i lokalnych źródeł ciepła, w tym z odnawialnych źródeł energii, - zakaz lokalizacji obiektów budowlanych i sadzenia drzew uniemożliwiających dostęp do przebiegającej infrastruktury technicznej,
f) zaopatrzenie w energię elektryczną:	<ul style="list-style-type: none"> - z istniejących i planowanych elementów systemu elektroenergetycznego: elektroenergetycznych sieci średniego napięcia 15 kV, stacji transformatorowych 15/0,4 kV, elektroenergetycznych sieci niskiego napięcia, - sytuowanie elementów sieci elektroenergetycznych pod ziemią, - dopuszcza się stosowanie odnawialnych źródeł energii, - zakaz lokalizacji obiektów budowlanych i sadzenia drzew uniemożliwiających dostęp do przebiegającej infrastruktury technicznej, - dla planowanych stacji transformatorowych wyznaczenie strefy technicznej o szerokości 1,5 m,
g) zapewnienie telekomunikacji:	<ul style="list-style-type: none"> - z istniejących i planowanych elementów infrastruktury telekomunikacyjnej, - sytuowanie planowanych liniowych elementów infrastruktury telekomunikacyjnej pod ziemią, - dopuszcza się lokalizację inwestycji celu publicznego z zakresu łączności publicznej w rozumieniu przepisów odrębnych,
h) gospodarka odpadami:	zgodnie z przepisami odrębnymi;
11) zasady i warunki scalania i podziału nieruchomości:	
a) szerokość frontu działki minimum 6,5 m,	

b) powierzchnia działki minimum 1,9 a,
c) kąt położenia granic wydzielanych działek w stosunku do pasa drogowego od 80° do 100°,
d) dopuszcza się podział działki o mniejszych parametrach niż ustalone w lit. a, b i c w przypadku podziału mającego na celu regulację granic między sąsiadującymi nieruchomościami bądź wydzielenie działki dla urządzeń infrastruktury technicznej;
12) sposób i termin tymczasowego zagospodarowania, urządzania i użytkowania terenów:
nie ustala się;
13) stawka procentowa, na podstawie której ustala się opłatę, o której mowa w art. 36 ust. 4 ustawy z dnia 27 marca 2003 r. o planowaniu i zagospodarowaniu przestrzennym:
0%;
14) szczególne warunki zagospodarowania terenów oraz ograniczenia w ich użytkowaniu:
minimalna powierzchnia nowo wydzielonych działek budowlanych – 1,9 a, przy czym dopuszcza się podział działki o mniejszych powierzchniach, w przypadku podziału mającego na celu regulację granic między sąsiadującymi nieruchomościami bądź wydzielenie działki dla urządzeń infrastruktury technicznej.

20. Karta terenu nr 020:

1) symbol i nr terenu:	20MN;
2) powierzchnia terenu:	38,77 a;
3) przeznaczenie terenu:	
a) podstawowe:	tereny zabudowy mieszkaniowej jednorodzinnej,
b) uzupełniające:	uzbrojenie terenu;
4) zasady kształtowania zabudowy oraz wskaźniki zagospodarowania terenu:	
a) wskaźniki wykorzystania terenu:	- procent powierzchni biologicznie czynnej powierzchni działki dla zabudowy wolnostojącej – minimum 50%, dla zabudowy bliźniaczej – minimum 45%, dla zabudowy szeregowej – minimum 40%, - procent zabudowy powierzchni działki dla zabudowy wolnostojącej – maksimum 30%, dla zabudowy bliźniaczej – maksimum 36%, dla zabudowy szeregowej – maksimum 43%, - intensywność zabudowy od 0,15 do 0,9,
b) linie zabudowy:	nieprzekraczalne zgodnie z rysunkiem planu,
c) parametry zabudowy:	- liczba kondygnacji nadziemnych dla budynków ze stromymi dachami do 2 w tym dopuszcza się poddasze użytkowe, z zastrzeżeniem pkt 8 lit. c, - liczba kondygnacji nadziemnych dla budynków z płaskimi dachami do 2, z zastrzeżeniem pkt 8 lit. c, - wysokość zabudowy ze stromym dachem do 10 m, - wysokość zabudowy z płaskim dachem do 8 m,
d) dachy:	- dwu- lub wielospadowe o kącie nachylenia połąci w przedziale od 20° do 45°, - płaskie;
5) zasady ochrony środowiska, przyrody oraz ochrony i kształtowania krajobrazu:	
a) ochrona na podstawie przepisów odrębnych,	
b) dopuszczalny poziom hałasu dla „terenów zabudowy mieszkaniowej jednorodzinnej” zgodnie z przepisami odrębnymi;	
6) zasady ochrony dziedzictwa kulturowego i zabytków, w tym krajobrazów kulturowych, oraz dóbr kultury współczesnej:	
nie ustala się;	
7) granice i sposoby zagospodarowania terenów lub obiektów podlegających ochronie, na podstawie odrębnych przepisów:	
a) tereny górnicze:	nie ustala się,

b) obszary szczególnego zagrożenia powodzią:	nie ustala się,
c) obszary osuwania się mas ziemnych:	nie ustala się,
d) krajobrazy priorytetowe określone w audycie krajobrazowym oraz w planach zagospodarowania przestrzennego województwa:	nie ustala się,
e) pozostałe tereny i obiekty:	nie ustala się;
8) zasady ochrony i kształtowania ład przestrzennego:	
a) ustalenia kompozycyjno-estetyczne:	- zabudowa mieszkaniowa jednorodzinna wolnostojąca, bliźniacza lub szeregowa, - dla zabudowy jednorodzinnej bliźniaczej i szeregowej wymaga się opracowania wspólnego projektu dla poszczególnych zespołów segmentów,
b) ustalenia dla tymczasowych obiektów usługowych:	zakaz lokalizacji,
c) wolnostojące budynki gospodarcze i garażowe:	dopuszcza się budowę budynków gospodarczych i garaży jednokondygnacyjnych, nawiązujących formą i wykończeniem do budynku przeznaczenia podstawowego, wolnostojących, w tym także bezpośrednio przy granicy działki jako zabudowy bliźniaczej,
d) zieleni:	minimum 20% powierzchni działki,
e) nadziemne części urządzeń technicznych:	- zakaz sytuowania elementów technicznego wyposażenia budynków (w szczególności klimatyzatorów, anten satelitarnych, przewodów kominowych) na elewacjach frontowych, - przysłonięcie zielenią;
9) zasady modernizacji, rozbudowy i budowy systemów komunikacji:	
a) wskaźnik miejsc postojowych (m.p.):	- minimum 2 m.p. na 1 mieszkanie, - minimum 3 m.p. na 100 m ² powierzchni użytkowej lokalu użytkowego, - minimum 1 m.p. na 2 pracowników,
b) realizacja miejsc postojowych:	- na parkingach wyznaczonych na terenach lub zagłębionych pod ziemią, - w garażach jednokondygnacyjnych wolnostojących lub wbudowanych w budynki lub podziemnych,
c) dostępność komunikacyjna:	od terenu 5KDW;
10) zasady modernizacji, rozbudowy i budowy systemów infrastruktury:	
a) zaopatrzenie w wodę:	- z sieci wodociągowej, po niezbędnej rozbudowie, - zakaz lokalizacji obiektów budowlanych i sadzenia drzew uniemożliwiających dostęp do przebiegającej infrastruktury technicznej,
b) odprowadzenie ścieków bytowych, komunalnych i przemysłowych:	- poprzez rozdzielczą kanalizację sanitarną do istniejącego układu kanalizacji sanitarnej, po niezbędnej jej rozbudowie, - zakaz odprowadzania ścieków do gruntu oraz wód powierzchniowych i gruntowych, - zakaz lokalizacji obiektów budowlanych i sadzenia drzew uniemożliwiających dostęp do przebiegającej infrastruktury technicznej,
c) odprowadzenie wód opadowych:	- zagospodarowanie wód opadowych i roztopowych na własnym terenie z wykorzystaniem systemów retencyjno-rozsączających, - do systemu rozdzielczej kanalizacji deszczowej,

	powiązanego z istniejącym układem kanalizacji deszczowej lub systemu rowów melioracyjnych poprzez systemy retencyjne na terenie, - zakaz lokalizacji obiektów budowlanych i sadzenia drzew uniemożliwiających dostęp do przebiegającej infrastruktury technicznej,
d) zaopatrzenie w gaz:	- z infrastruktury gazowej, w oparciu o gazociągi średniego ciśnienia, po niezbędnej jej rozbudowie, - zakaz lokalizacji obiektów budowlanych i sadzenia drzew uniemożliwiających dostęp do przebiegającej infrastruktury technicznej,
e) zaopatrzenie w energię cieplną:	- z systemu ciepłowniczego, po jego ewentualnej niezbędnej rozbudowie, w oparciu o istniejącą infrastrukturę, z indywidualnych i lokalnych źródeł ciepła, w tym z odnawialnych źródeł energii, - zakaz lokalizacji obiektów budowlanych i sadzenia drzew uniemożliwiających dostęp do przebiegającej infrastruktury technicznej,
f) zaopatrzenie w energię elektryczną:	- z istniejących i planowanych elementów systemu elektroenergetycznego: elektroenergetycznych sieci średniego napięcia 15 kV, stacji transformatorowych 15/0,4 kV, elektroenergetycznych sieci niskiego napięcia, - sytuowanie elementów sieci elektroenergetycznych pod ziemią, - dopuszcza się stosowanie odnawialnych źródeł energii, - zakaz lokalizacji obiektów budowlanych i sadzenia drzew uniemożliwiających dostęp do przebiegającej infrastruktury technicznej, - dla planowanych stacji transformatorowych wyznaczenie strefy technicznej o szerokości 1,5 m,
g) zapewnienie telekomunikacji:	- z istniejących i planowanych elementów infrastruktury telekomunikacyjnej, - sytuowanie planowanych liniowych elementów infrastruktury telekomunikacyjnej pod ziemią, - dopuszcza się lokalizację inwestycji celu publicznego z zakresu łączności publicznej w rozumieniu przepisów odrębnych,
h) gospodarka odpadami:	zgodnie z przepisami odrębnymi;
11) zasady i warunki scalania i podziału nieruchomości:	
a) szerokość frontu działki minimum 6,5 m,	
b) powierzchnia działki minimum 1,9 a,	
c) kąt położenia granic wydzielanych działek w stosunku do pasa drogowego od 85° do 95°,	
d) dopuszcza się podział działki o mniejszych parametrach niż ustalone w lit. a, b i c w przypadku podziału mającego na celu regulację granic między sąsiadującymi nieruchomościami bądź wydzielenie działki dla urządzeń infrastruktury technicznej;	
12) sposób i termin tymczasowego zagospodarowania, urządzania i użytkowania terenów:	
nie ustala się;	
13) stawka procentowa, na podstawie której ustala się opłatę, o której mowa w art. 36 ust. 4 ustawy z dnia 27 marca 2003 r. o planowaniu i zagospodarowaniu przestrzennym:	
0%;	
14) szczególne warunki zagospodarowania terenów oraz ograniczenia w ich użytkowaniu:	
minimalna powierzchnia nowo wydzielonych działek budowlanych – 1,9 a, przy czym dopuszcza się podział działki o mniejszych powierzchniach, w przypadku podziału mającego na celu regulację granic między sąsiadującymi nieruchomościami bądź wydzielenie działki dla urządzeń infrastruktury	

technicznej.

21. Karta terenu nr 021:

1) symbol i nr terenu:	21MN;
2) powierzchnia terenu:	226,06 a;
3) przeznaczenie terenu:	
a) podstawowe:	tereny zabudowy mieszkaniowej jednorodzinnej,
b) uzupełniające:	uzbrojenie terenu;
4) zasady kształtowania zabudowy oraz wskaźniki zagospodarowania terenu:	
a) wskaźniki wykorzystania terenu:	- procent powierzchni biologicznie czynnej powierzchni działki dla zabudowy wolnostojącej – minimum 50%, dla zabudowy bliźniaczej – minimum 45%, dla zabudowy szeregowej – minimum 40%, - procent zabudowy powierzchni działki dla zabudowy wolnostojącej – maksimum 30%, dla zabudowy bliźniaczej – maksimum 36%, dla zabudowy szeregowej – maksimum 43%, - intensywność zabudowy od 0,1 do 0,9,
b) linie zabudowy:	nieprzekraczalne zgodnie z rysunkiem planu,
c) parametry zabudowy:	- liczba kondygnacji nadziemnych dla budynków ze stromymi dachami do 2 w tym dopuszcza się poddasze użytkowe, z zastrzeżeniem pkt 8 lit. c, - liczba kondygnacji nadziemnych dla budynków z płaskimi dachami do 2, z zastrzeżeniem pkt 8 lit. c, - wysokość zabudowy ze stromym dachem do 10 m, - wysokość zabudowy z płaskim dachem do 8 m,
d) dachy:	- dwu- lub wielospadowe o kącie nachylenia połąci w przedziale od 20° do 45°, - płaskie – poza granicami strefy „B” ochrony konserwatorskiej;
5) zasady ochrony środowiska, przyrody oraz ochrony i kształtowania krajobrazu:	
a) ochrona na podstawie przepisów odrębnych,	
b) dopuszczalny poziom hałasu dla „terenów zabudowy mieszkaniowej jednorodzinnej” zgodnie z przepisami odrębnymi;	
6) zasady ochrony dziedzictwa kulturowego i zabytków, w tym krajobrazów kulturowych, oraz dóbr kultury współczesnej:	
a) ze względu na położenie w strefie „B” ochrony konserwatorskiej obowiązuje:	dostosowanie zabudowy do historycznej kompozycji przestrzennej w zakresie skali i formy bryły zabudowy oraz harmonijnego współistnienia elementów kompozycji historycznej i współczesnej przez nawiązanie w szczególności do miejscowej tradycji architektonicznej,
b) dla obiektów oznaczonych na rysunku planu jako zabytki:	- zachowanie oryginalnych parametrów zabudowy, - zakaz zmiany koloru, typu pokrycia i geometrii dachu, - zachowanie otworów okiennych i drzwiowych, - zachowanie detalu architektonicznego;
7) granice i sposoby zagospodarowania terenów lub obiektów podlegających ochronie, na podstawie odrębnych przepisów:	
a) tereny górnicze:	nie ustala się,
b) obszary szczególnego zagrożenia powodzią:	nie ustala się,
c) obszary osuwania się mas ziemnych:	nie ustala się,
d) krajobrazy priorytetowe określone w audycie krajobrazowym oraz	nie ustala się,

w planach zagospodarowania przestrzennego województwa:	
e) pozostałe tereny i obiekty:	nie ustala się;
8) zasady ochrony i kształtowania ład przestrzennego:	
a) ustalenia kompozycyjno-estetyczne:	- zabudowa mieszkaniowa jednorodzinna wolnostojąca, bliźniacza lub szeregowa, - dla zabudowy jednorodzinnej bliźniaczej i szeregowej wymaga się opracowania wspólnego projektu dla poszczególnych zespołów segmentów,
b) ustalenia dla tymczasowych obiektów usługowych:	zakaz lokalizacji,
c) wolnostojące budynki gospodarcze i garażowe:	dopuszcza się budowę budynków gospodarczych i garaży jednokondygnacyjnych, nawiązujących formą i wykończeniem do budynku przeznaczenia podstawowego, wolnostojących, w tym także bezpośrednio przy granicy działki jako zabudowy bliźniaczej,
d) zieleni:	minimum 20% powierzchni działki,
e) nadziemne części urządzeń technicznych:	- zakaz sytuowania elementów technicznego wyposażenia budynków (w szczególności klimatyzatorów, anten satelitarnych, przewodów kominowych) na elewacjach frontowych, - przysłonięcie zielenią;
9) zasady modernizacji, rozbudowy i budowy systemów komunikacji:	
a) wskaźnik miejsc postojowych (m.p.):	- minimum 2 m.p. na 1 mieszkanie, - minimum 3 m.p. na 100 m ² powierzchni użytkowej lokalu użytkowego, - minimum 1 m.p. na 2 pracowników,
b) realizacja miejsc postojowych:	- na parkingach wyznaczonych na terenach lub zagłębionych pod ziemią, - w garażach jednokondygnacyjnych wolnostojących lub wbudowanych w budynki lub podziemnych,
c) dostępność komunikacyjna:	od terenów 1KDL, 3KDD, 2KDW, 5KDW;
10) zasady modernizacji, rozbudowy i budowy systemów infrastruktury:	
a) zaopatrzenie w wodę:	- z sieci wodociągowej, po niezbędnej rozbudowie, - zakaz lokalizacji obiektów budowlanych i sadzenia drzew uniemożliwiających dostęp do przebiegającej infrastruktury technicznej,
b) odprowadzenie ścieków bytowych, komunalnych i przemysłowych:	- poprzez rozdzielczą kanalizację sanitarną do istniejącego układu kanalizacji sanitarnej, po niezbędnej jej rozbudowie, - zakaz odprowadzania ścieków do gruntu oraz wód powierzchniowych i gruntowych, - zakaz lokalizacji obiektów budowlanych i sadzenia drzew uniemożliwiających dostęp do przebiegającej infrastruktury technicznej,
c) odprowadzenie wód opadowych:	- zagospodarowanie wód opadowych i roztopowych na własnym terenie z wykorzystaniem systemów retencyjno-rozsączających, - do systemu rozdzielczej kanalizacji deszczowej, powiązanego z istniejącym układem kanalizacji deszczowej lub systemu rowów melioracyjnych poprzez systemy retencyjne na terenie, - zakaz lokalizacji obiektów budowlanych i sadzenia drzew uniemożliwiających dostęp do przebiegającej infrastruktury technicznej,
d) zaopatrzenie w gaz:	- z infrastruktury gazowej, w oparciu o gazociągi średniego

	ciśnienia, po niezbędnej jej rozbudowie, - zakaz lokalizacji obiektów budowlanych i sadzenia drzew uniemożliwiających dostęp do przebiegającej infrastruktury technicznej,
e) zaopatrzenie w energię ciepłą:	- z systemu ciepłowniczego, po jego ewentualnej niezbędnej rozbudowie, w oparciu o istniejącą infrastrukturę, z indywidualnych i lokalnych źródeł ciepła, w tym z odnawialnych źródeł energii, - zakaz lokalizacji obiektów budowlanych i sadzenia drzew uniemożliwiających dostęp do przebiegającej infrastruktury technicznej,
f) zaopatrzenie w energię elektryczną:	- z istniejących i planowanych elementów systemu elektroenergetycznego: elektroenergetycznych sieci średniego napięcia 15 kV, stacji transformatorowych 15/0,4 kV, elektroenergetycznych sieci niskiego napięcia, - sytuowanie elementów sieci elektroenergetycznych pod ziemią, - dopuszcza się stosowanie odnawialnych źródeł energii, - zakaz lokalizacji obiektów budowlanych i sadzenia drzew uniemożliwiających dostęp do przebiegającej infrastruktury technicznej, - dla planowanych stacji transformatorowych wyznaczenie strefy technicznej o szerokości 1,5 m,
g) zapewnienie telekomunikacji:	- z istniejących i planowanych elementów infrastruktury telekomunikacyjnej, - sytuowanie planowanych liniowych elementów infrastruktury telekomunikacyjnej pod ziemią, - dopuszcza się lokalizację inwestycji celu publicznego z zakresu łączności publicznej w rozumieniu przepisów odrębnych,
h) gospodarka odpadami:	zgodnie z przepisami odrębnymi;
11) zasady i warunki scalania i podziału nieruchomości:	
a) szerokość frontu działki minimum 6,5 m,	
b) powierzchnia działki minimum 1,9 a,	
c) kąt położenia granic wydzielanych działek w stosunku do pasa drogowego od 80° do 100°,	
d) dopuszcza się podział działki o mniejszych parametrach niż ustalone w lit. a, b i c w przypadku podziału mającego na celu regulację granic między sąsiadującymi nieruchomościami bądź wydzielenie działki dla urządzeń infrastruktury technicznej;	
12) sposób i termin tymczasowego zagospodarowania, urządzania i użytkowania terenów:	
nie ustala się;	
13) stawka procentowa, na podstawie której ustala się opłatę, o której mowa w art. 36 ust. 4 ustawy z dnia 27 marca 2003 r. o planowaniu i zagospodarowaniu przestrzennym:	
0%;	
14) szczególne warunki zagospodarowania terenów oraz ograniczenia w ich użytkowaniu:	
minimalna powierzchnia nowo wydzielonych działek budowlanych – 1,9 a, przy czym dopuszcza się podział działki o mniejszych powierzchniach, w przypadku podziału mającego na celu regulację granic między sąsiadującymi nieruchomościami bądź wydzielenie działki dla urządzeń infrastruktury technicznej.	

22. Karta terenu nr 022:

1) symbol i nr terenu:	22MN;
2) powierzchnia terenu:	56,15 a;
3) przeznaczenie terenu:	

a) podstawowe:	tereny zabudowy mieszkaniowej jednorodzinnej,
b) uzupełniające:	uzbrojenie terenu;
4) zasady kształtowania zabudowy oraz wskaźniki zagospodarowania terenu:	
a) wskaźniki wykorzystania terenu:	- procent powierzchni biologicznie czynnej minimum 50%, - procent zabudowy maksimum 30%, - intensywność zabudowy od 0,15 do 0,9,
b) linie zabudowy:	nieprzekraczalne zgodnie z rysunkiem planu,
c) parametry zabudowy:	- liczba kondygnacji nadziemnych dla budynków ze stromymi dachami do 2 w tym dopuszcza się poddasze użytkowe, z zastrzeżeniem pkt 8 lit. c, - liczba kondygnacji nadziemnych dla budynków z płaskimi dachami do 2, z zastrzeżeniem pkt 8 lit. c, - wysokość zabudowy ze stromym dachem do 10 m, - wysokość zabudowy z płaskim dachem do 8 m,
d) dachy:	- dwu- lub wielospadowe o kącie nachylenia połąci w przedziale od 20° do 45°, - płaskie;
5) zasady ochrony środowiska, przyrody oraz ochrony i kształtowania krajobrazu:	
a) ochrona na podstawie przepisów odrębnych,	
b) dopuszczalny poziom hałasu dla „terenów zabudowy mieszkaniowej jednorodzinnej” zgodnie z przepisami odrębnymi;	
6) zasady ochrony dziedzictwa kulturowego i zabytków, w tym krajobrazów kulturowych, oraz dóbr kultury współczesnej:	
nie ustala się;	
7) granice i sposoby zagospodarowania terenów lub obiektów podlegających ochronie, na podstawie odrębnych przepisów:	
a) tereny górnicze:	nie ustala się,
b) obszary szczególnego zagrożenia powodzią:	nie ustala się,
c) obszary osuwania się mas ziemnych:	nie ustala się,
d) krajobrazy priorytetowe określone w audycie krajobrazowym oraz w planach zagospodarowania przestrzennego województwa:	nie ustala się,
e) pozostałe tereny i obiekty:	nie ustala się;
8) zasady ochrony i kształtowania ład przestrzennego:	
a) ustalenia kompozycyjno-estetyczne:	- zabudowa mieszkaniowa jednorodzinna wolnostojąca lub bliźniacza, - dla zabudowy jednorodzinnej bliźniaczej wymaga się opracowania wspólnego projektu dla poszczególnych zespołów segmentów,
b) ustalenia dla tymczasowych obiektów usługowych:	zakaz lokalizacji,
c) wolnostojące budynki gospodarcze i garażowe:	dopuszcza się budowę budynków gospodarczych i garaży jednokondygnacyjnych, nawiązujących formą i wykończeniem do budynku przeznaczenia podstawowego, wolnostojących, w tym także bezpośrednio przy granicy działki jako zabudowy bliźniaczej,
d) zieleni:	minimum 20% powierzchni działki,
e) nadziemne części urządzeń technicznych:	- zakaz sytuowania elementów technicznego wyposażenia budynków (w szczególności klimatyzatorów, anten satelitarnych, przewodów kominowych) na elewacjach frontowych,

	- przysłonięcie zielenią;
9) zasady modernizacji, rozbudowy i budowy systemów komunikacji:	
a) wskaźnik miejsc postojowych (m.p.):	- minimum 2 m.p. na 1 mieszkanie, - minimum 3 m.p. na 100 m ² powierzchni użytkowej lokalu użytkowego, - minimum 1 m.p. na 2 pracowników,
b) realizacja miejsc postojowych:	- na parkingach wyznaczonych na terenach lub zagłębionych pod ziemią, - w garażach jednokondygnacyjnych wolnostojących lub wbudowanych w budynki lub podziemnych,
c) dostępność komunikacyjna:	od terenów 1KDL, 6KDW;
10) zasady modernizacji, rozbudowy i budowy systemów infrastruktury:	
a) zaopatrzenie w wodę:	- z sieci wodociągowej, po niezbędnej rozbudowie, - zakaz lokalizacji obiektów budowlanych i sadzenia drzew uniemożliwiających dostęp do przebiegającej infrastruktury technicznej,
b) odprowadzenie ścieków bytowych, komunalnych i przemysłowych:	- poprzez rozdzielczą kanalizację sanitarną do istniejącego układu kanalizacji sanitarnej, po niezbędnej jej rozbudowie, - zakaz odprowadzania ścieków do gruntu oraz wód powierzchniowych i gruntowych, - zakaz lokalizacji obiektów budowlanych i sadzenia drzew uniemożliwiających dostęp do przebiegającej infrastruktury technicznej,
c) odprowadzenie wód opadowych:	- zagospodarowanie wód opadowych i roztopowych na własnym terenie z wykorzystaniem systemów retencyjno-rozsączających, - do systemu rozdzielczej kanalizacji deszczowej, powiązanego z istniejącym układem kanalizacji deszczowej lub systemu rowów melioracyjnych poprzez systemy retencyjne na terenie, - zakaz lokalizacji obiektów budowlanych i sadzenia drzew uniemożliwiających dostęp do przebiegającej infrastruktury technicznej,
d) zaopatrzenie w gaz:	- z infrastruktury gazowej, w oparciu o gazociągi średniego ciśnienia, po niezbędnej jej rozbudowie, - zakaz lokalizacji obiektów budowlanych i sadzenia drzew uniemożliwiających dostęp do przebiegającej infrastruktury technicznej,
e) zaopatrzenie w energię cieplną:	- z systemu ciepłowniczego, po jego ewentualnej niezbędnej rozbudowie, w oparciu o istniejącą infrastrukturę, z indywidualnych i lokalnych źródeł ciepła, w tym z odnawialnych źródeł energii, - zakaz lokalizacji obiektów budowlanych i sadzenia drzew uniemożliwiających dostęp do przebiegającej infrastruktury technicznej,
f) zaopatrzenie w energię elektryczną:	- z istniejących i planowanych elementów systemu elektroenergetycznego: elektroenergetycznych sieci średniego napięcia 15 kV, stacji transformatorowych 15/0,4 kV, elektroenergetycznych sieci niskiego napięcia, - sytuowanie elementów sieci elektroenergetycznych pod ziemią, - dopuszcza się stosowanie odnawialnych źródeł energii, - zakaz lokalizacji obiektów budowlanych i sadzenia drzew uniemożliwiających dostęp do przebiegającej infrastruktury technicznej,

	- dla planowanych stacji transformatorowych wyznaczenie strefy technicznej o szerokości 1,5 m,
g) zapewnienie telekomunikacji:	- z istniejących i planowanych elementów infrastruktury telekomunikacyjnej, - sytuowanie planowanych liniowych elementów infrastruktury telekomunikacyjnej pod ziemią, - dopuszcza się lokalizację inwestycji celu publicznego z zakresu łączności publicznej w rozumieniu przepisów odrębnych,
h) gospodarka odpadami:	zgodnie z przepisami odrębnymi;
11) zasady i warunki scalania i podziału nieruchomości:	
a) szerokość frontu działki minimum 14 m,	
b) powierzchnia działki minimum 4,2 a,	
c) kąt położenia granic wydzielanych działek w stosunku do pasa drogowego od 85° do 95°,	
d) dopuszcza się podział działki o mniejszych parametrach niż ustalone w lit. a, b i c w przypadku podziału mającego na celu regulację granic między sąsiadującymi nieruchomościami bądź wydzielenie działki dla urządzeń infrastruktury technicznej;	
12) sposób i termin tymczasowego zagospodarowania, urządzania i użytkowania terenów:	
nie ustala się;	
13) stawka procentowa, na podstawie której ustala się opłatę, o której mowa w art. 36 ust. 4 ustawy z dnia 27 marca 2003 r. o planowaniu i zagospodarowaniu przestrzennym:	
0%;	
14) szczególne warunki zagospodarowania terenów oraz ograniczenia w ich użytkowaniu:	
minimalna powierzchnia nowo wydzielonych działek budowlanych – 4,2 a, przy czym dopuszcza się podział działki o mniejszych powierzchniach, w przypadku podziału mającego na celu regulację granic między sąsiadującymi nieruchomościami bądź wydzielenie działki dla urządzeń infrastruktury technicznej.	

23. Karta terenu nr 023:

1) symbol i nr terenu:	23MN;
2) powierzchnia terenu:	51,69 a;
3) przeznaczenie terenu:	
a) podstawowe:	tereny zabudowy mieszkaniowej jednorodzinnej,
b) uzupełniające:	uzbrojenie terenu;
4) zasady kształtowania zabudowy oraz wskaźniki zagospodarowania terenu:	
a) wskaźniki wykorzystania terenu:	- procent powierzchni biologicznie czynnej powierzchni działki dla zabudowy wolnostojącej – minimum 50%, dla zabudowy bliźniaczej – minimum 45%, dla zabudowy szeregowej – minimum 40%, - procent zabudowy powierzchni działki dla zabudowy wolnostojącej – maksimum 30%, dla zabudowy bliźniaczej – maksimum 36%, dla zabudowy szeregowej – maksimum 43%, - intensywność zabudowy od 0,15 do 0,9,
b) linie zabudowy:	nieprzekraczalne zgodnie z rysunkiem planu,
c) parametry zabudowy:	- liczba kondygnacji nadziemnych dla budynków ze stromymi dachami do 2 w tym dopuszcza się poddasze użytkowe, z zastrzeżeniem pkt 8 lit. c, - liczba kondygnacji nadziemnych dla budynków z płaskimi dachami do 2, z zastrzeżeniem pkt 8 lit. c, - wysokość zabudowy ze stromym dachem do 10 m, - wysokość zabudowy z płaskim dachem do 8 m,
d) dachy:	- dwu- lub wielospadowe o kącie nachylenia połąci

	w przedziale od 20° do 45°, - płaskie;
5) zasady ochrony środowiska, przyrody oraz ochrony i kształtowania krajobrazu:	
a) ochrona na podstawie przepisów odrębnych,	
b) dopuszczalny poziom hałasu dla „terenów zabudowy mieszkaniowej jednorodzinnej” zgodnie z przepisami odrębnymi;	
6) zasady ochrony dziedzictwa kulturowego i zabytków, w tym krajobrazów kulturowych, oraz dóbr kultury współczesnej:	
nie ustala się;	
7) granice i sposoby zagospodarowania terenów lub obiektów podlegających ochronie, na podstawie odrębnych przepisów:	
a) tereny górnicze:	nie ustala się,
b) obszary szczególnego zagrożenia powodzią:	nie ustala się,
c) obszary osuwania się mas ziemnych:	nie ustala się,
d) krajobrazy priorytetowe określone w audycie krajobrazowym oraz w planach zagospodarowania przestrzennego województwa:	nie ustala się,
e) pozostałe tereny i obiekty:	nie ustala się;
8) zasady ochrony i kształtowania ład przestrzennego:	
a) ustalenia kompozycyjno-estetyczne:	- zabudowa mieszkaniowa jednorodzinna wolnostojąca, bliźniacza lub szeregowa, - dla zabudowy jednorodzinnej bliźniaczej i szeregowej wymaga się opracowania wspólnego projektu dla poszczególnych zespołów segmentów,
b) ustalenia dla tymczasowych obiektów usługowych:	zakaz lokalizacji,
c) wolnostojące budynki gospodarcze i garażowe:	dopuszcza się budowę budynków gospodarczych i garaży jednokondygnacyjnych, nawiązujących formą i wykończeniem do budynku przeznaczenia podstawowego, wolnostojących, w tym także bezpośrednio przy granicy działki jako zabudowy bliźniaczej,
d) zieleni:	minimum 20% powierzchni działki,
e) nadziemne części urządzeń technicznych:	- zakaz sytuowania elementów technicznego wyposażenia budynków (w szczególności klimatyzatorów, anten satelitarnych, przewodów kominowych) na elewacjach frontowych, - przysłonięcie zielenią;
9) zasady modernizacji, rozbudowy i budowy systemów komunikacji:	
a) wskaźnik miejsc postojowych (m.p.):	- minimum 2 m.p. na 1 mieszkanie, - minimum 3 m.p. na 100 m ² powierzchni użytkowej lokalu użytkowego, - minimum 1 m.p. na 2 pracowników,
b) realizacja miejsc postojowych:	- na parkingach wyznaczonych na terenach lub zagłębionych pod ziemią, - w garażach jednokondygnacyjnych wolnostojących lub wbudowanych w budynki lub podziemnych,
c) dostępność komunikacyjna:	od terenu 6KDW;
10) zasady modernizacji, rozbudowy i budowy systemów infrastruktury:	
a) zaopatrzenie w wodę:	- z sieci wodociągowej, po niezbędnej rozbudowie, - zakaz lokalizacji obiektów budowlanych i sadzenia drzew uniemożliwiających dostęp do przebiegającej infrastruktury

	technicznej,
b) odprowadzenie ścieków bytowych, komunalnych i przemysłowych:	<ul style="list-style-type: none"> - poprzez rozdzielczą kanalizację sanitarną do istniejącego układu kanalizacji sanitarnej, po niezbędnej jej rozbudowie, - zakaz odprowadzania ścieków do gruntu oraz wód powierzchniowych i gruntowych, - zakaz lokalizacji obiektów budowlanych i sadzenia drzew uniemożliwiających dostęp do przebiegającej infrastruktury technicznej,
c) odprowadzenie wód opadowych:	<ul style="list-style-type: none"> - zagospodarowanie wód opadowych i roztopowych na własnym terenie z wykorzystaniem systemów retencyjno-rozsączających, - do systemu rozdzielczej kanalizacji deszczowej, powiązanego z istniejącym układem kanalizacji deszczowej lub systemu rowów melioracyjnych poprzez systemy retencyjne na terenie, - zakaz lokalizacji obiektów budowlanych i sadzenia drzew uniemożliwiających dostęp do przebiegającej infrastruktury technicznej,
d) zaopatrzenie w gaz:	<ul style="list-style-type: none"> - z infrastruktury gazowej, w oparciu o gazociągi średniego ciśnienia, po niezbędnej jej rozbudowie, - zakaz lokalizacji obiektów budowlanych i sadzenia drzew uniemożliwiających dostęp do przebiegającej infrastruktury technicznej,
e) zaopatrzenie w energię ciepłą:	<ul style="list-style-type: none"> - z systemu ciepłowniczego, po jego ewentualnej niezbędnej rozbudowie, w oparciu o istniejącą infrastrukturę, z indywidualnych i lokalnych źródeł ciepła, w tym z odnawialnych źródeł energii, - zakaz lokalizacji obiektów budowlanych i sadzenia drzew uniemożliwiających dostęp do przebiegającej infrastruktury technicznej,
f) zaopatrzenie w energię elektryczną:	<ul style="list-style-type: none"> - z istniejących i planowanych elementów systemu elektroenergetycznego: elektroenergetycznych sieci średniego napięcia 15 kV, stacji transformatorowych 15/0,4 kV, elektroenergetycznych sieci niskiego napięcia, - sytuowanie elementów sieci elektroenergetycznych pod ziemią, - dopuszcza się stosowanie odnawialnych źródeł energii, - zakaz lokalizacji obiektów budowlanych i sadzenia drzew uniemożliwiających dostęp do przebiegającej infrastruktury technicznej, - dla planowanych stacji transformatorowych wyznaczenie strefy technicznej o szerokości 1,5 m,
g) zapewnienie telekomunikacji:	<ul style="list-style-type: none"> - z istniejących i planowanych elementów infrastruktury telekomunikacyjnej, - sytuowanie planowanych liniowych elementów infrastruktury telekomunikacyjnej pod ziemią, - dopuszcza się lokalizację inwestycji celu publicznego z zakresu łączności publicznej w rozumieniu przepisów odrębnych,
h) gospodarka odpadami:	zgodnie z przepisami odrębnymi;
11) zasady i warunki scalania i podziału nieruchomości:	
a) szerokość frontu działki minimum 6,5 m,	
b) powierzchnia działki minimum 1,9 a,	
c) kąt położenia granic wydzielanych działek w stosunku do pasa drogowego od 85° do 95°,	
d) dopuszcza się podział działki o mniejszych parametrach niż ustalone w lit. a, b i c w przypadku	

podziału mającego na celu regulację granic między sąsiadującymi nieruchomościami bądź wydzielenie działki dla urządzeń infrastruktury technicznej;
12) sposób i termin tymczasowego zagospodarowania, urządzania i użytkowania terenów:
nie ustala się;
13) stawka procentowa, na podstawie której ustala się opłatę, o której mowa w art. 36 ust. 4 ustawy z dnia 27 marca 2003 r. o planowaniu i zagospodarowaniu przestrzennym:
0%;
14) szczególne warunki zagospodarowania terenów oraz ograniczenia w ich użytkowaniu:
minimalna powierzchnia nowo wydzielonych działek budowlanych – 1,9 a, przy czym dopuszcza się podział działki o mniejszych powierzchniach, w przypadku podziału mającego na celu regulację granic między sąsiadującymi nieruchomościami bądź wydzielenie działki dla urządzeń infrastruktury technicznej.

24. Karta terenu nr 024:

1) symbol i nr terenu:	24MN;
2) powierzchnia terenu:	60,81 a;
3) przeznaczenie terenu:	
a) podstawowe:	tereny zabudowy mieszkaniowej jednorodzinnej,
b) uzupełniające:	uzbrojenie terenu;
4) zasady kształtowania zabudowy oraz wskaźniki zagospodarowania terenu:	
a) wskaźniki wykorzystania terenu:	- procent powierzchni biologicznie czynnej powierzchni działki dla zabudowy wolnostojącej – minimum 50%, dla zabudowy bliźniaczej – minimum 45%, dla zabudowy szeregowej – minimum 40%, - procent zabudowy powierzchni działki dla zabudowy wolnostojącej – maksimum 30%, dla zabudowy bliźniaczej – maksimum 36%, dla zabudowy szeregowej – maksimum 43%, - intensywność zabudowy od 0,15 do 0,9,
b) linie zabudowy:	nieprzekraczalne zgodnie z rysunkiem planu,
c) parametry zabudowy:	- liczba kondygnacji nadziemnych dla budynków ze stromymi dachami do 2 w tym dopuszcza się poddasze użytkowe, z zastrzeżeniem pkt 8 lit. c, - liczba kondygnacji nadziemnych dla budynków z płaskimi dachami do 2, z zastrzeżeniem pkt 8 lit. c, - wysokość zabudowy ze stromym dachem do 10 m, - wysokość zabudowy z płaskim dachem do 8 m,
d) dachy:	- dwu- lub wielospadowe o kącie nachylenia połąci w przedziale od 20° do 45°, - płaskie;
5) zasady ochrony środowiska, przyrody oraz ochrony i kształtowania krajobrazu:	
a) ochrona na podstawie przepisów odrębnych,	
b) dopuszczalny poziom hałasu dla „terenów zabudowy mieszkaniowej jednorodzinnej” zgodnie z przepisami odrębnymi;	
6) zasady ochrony dziedzictwa kulturowego i zabytków, w tym krajobrazów kulturowych, oraz dóbr kultury współczesnej:	
nie ustala się;	
7) granice i sposoby zagospodarowania terenów lub obiektów podlegających ochronie, na podstawie odrębnych przepisów:	
a) tereny górnicze:	nie ustala się,
b) obszary szczególnego zagrożenia powodzią:	nie ustala się,
c) obszary osuwania się mas	nie ustala się,

ziemnych:	
d) krajobrazy priorytetowe określone w audycie krajobrazowym oraz w planach zagospodarowania przestrzennego województwa:	nie ustala się,
e) pozostałe tereny i obiekty:	nie ustala się;
8) zasady ochrony i kształtowania ład przestrzennego:	
a) ustalenia kompozycyjno-estetyczne:	- zabudowa mieszkaniowa jednorodzinna wolnostojąca lub bliźniacza lub szeregowa, - dla zabudowy jednorodzinnej bliźniaczej i szeregowej wymaga się opracowania wspólnego projektu dla poszczególnych zespołów segmentów,
b) ustalenia dla tymczasowych obiektów usługowych:	zakaz lokalizacji,
c) wolnostojące budynki gospodarcze i garażowe:	dopuszcza się budowę budynków gospodarczych i garaży jednokondygnacyjnych, nawiązujących formą i wykończeniem do budynku przeznaczenia podstawowego, wolnostojących, w tym także bezpośrednio przy granicy działki jako zabudowy bliźniaczej,
d) zieleni:	minimum 20% powierzchni działki,
e) nadziemne części urządzeń technicznych:	- zakaz sytuowania elementów technicznego wyposażenia budynków (w szczególności klimatyzatory, anteny satelitarne, przewody kominowe) na elewacjach frontowych, - przysłonięcie zielenią;
9) zasady modernizacji, rozbudowy i budowy systemów komunikacji:	
a) wskaźnik miejsc postojowych (m.p.):	- minimum 2 m.p. na 1 mieszkanie, - minimum 3 m.p. na 100 m ² powierzchni użytkowej lokalu użytkowego, - minimum 1 m.p. na 2 pracowników,
b) realizacja miejsc postojowych:	- na parkingach wyznaczonych na terenach lub zagłębionych pod ziemią, - w garażach jednokondygnacyjnych wolnostojących lub wbudowanych w budynki lub podziemnych,
c) dostępność komunikacyjna:	od terenów 6KDW, 9KDW;
10) zasady modernizacji, rozbudowy i budowy systemów infrastruktury:	
a) zaopatrzenie w wodę:	- z sieci wodociągowej, po niezbędnej rozbudowie, - zakaz lokalizacji obiektów budowlanych i sadzenia drzew uniemożliwiających dostęp do przebiegającej infrastruktury technicznej,
b) odprowadzenie ścieków bytowych, komunalnych i przemysłowych:	- poprzez rozdzielczą kanalizację sanitarną do istniejącego układu kanalizacji sanitarnej, po niezbędnej jej rozbudowie, - zakaz odprowadzania ścieków do gruntu oraz wód powierzchniowych i gruntowych, - zakaz lokalizacji obiektów budowlanych i sadzenia drzew uniemożliwiających dostęp do przebiegającej infrastruktury technicznej,
c) odprowadzenie wód opadowych:	- zagospodarowanie wód opadowych i roztopowych na własnym terenie z wykorzystaniem systemów retencyjno-rozsączających, - do systemu rozdzielczej kanalizacji deszczowej, powiązanego z istniejącym układem kanalizacji deszczowej lub systemu rowów melioracyjnych poprzez systemy retencyjne na terenie, - zakaz lokalizacji obiektów budowlanych i sadzenia drzew uniemożliwiających dostęp do przebiegającej infrastruktury

	technicznej,
d) zaopatrzenie w gaz:	- z infrastruktury gazowej, w oparciu o gazociągi średniego ciśnienia, po niezbędnej jej rozbudowie, - zakaz lokalizacji obiektów budowlanych i sadzenia drzew uniemożliwiających dostęp do przebiegającej infrastruktury technicznej,
e) zaopatrzenie w energię cieplną:	- z systemu ciepłowniczego, po jego ewentualnej niezbędnej rozbudowie, w oparciu o istniejącą infrastrukturę, z indywidualnych i lokalnych źródeł ciepła, w tym z odnawialnych źródeł energii, - zakaz lokalizacji obiektów budowlanych i sadzenia drzew uniemożliwiających dostęp do przebiegającej infrastruktury technicznej,
f) zaopatrzenie w energię elektryczną:	- z istniejących i planowanych elementów systemu elektroenergetycznego: elektroenergetycznych sieci średniego napięcia 15 kV, stacji transformatorowych 15/0,4 kV, elektroenergetycznych sieci niskiego napięcia, - sytuowanie elementów sieci elektroenergetycznych pod ziemią, - dopuszcza się stosowanie odnawialnych źródeł energii, - zakaz lokalizacji obiektów budowlanych i sadzenia drzew uniemożliwiających dostęp do przebiegającej infrastruktury technicznej, - dla planowanych stacji transformatorowych wyznaczenie strefy technicznej o szerokości 1,5 m,
g) zapewnienie telekomunikacji:	- z istniejących i planowanych elementów infrastruktury telekomunikacyjnej, - sytuowanie planowanych liniowych elementów infrastruktury telekomunikacyjnej pod ziemią, - dopuszcza się lokalizację inwestycji celu publicznego z zakresu łączności publicznej w rozumieniu przepisów odrębnych,
h) gospodarka odpadami:	zgodnie z przepisami odrębnymi;
11) zasady i warunki scalania i podziału nieruchomości:	
a) szerokość frontu działki minimum 6,5 m,	
b) powierzchnia działki minimum 1,9 a,	
c) kąt położenia granic wydzielanych działek w stosunku do pasa drogowego od 85° do 95°,	
d) dopuszcza się podział działki o mniejszych parametrach niż ustalone w lit. a, b i c w przypadku podziału mającego na celu regulację granic między sąsiadującymi nieruchomościami bądź wydzielenie działki dla urządzeń infrastruktury technicznej;	
12) sposób i termin tymczasowego zagospodarowania, urządzania i użytkowania terenów:	
nie ustala się;	
13) stawka procentowa, na podstawie której ustala się opłatę, o której mowa w art. 36 ust. 4 ustawy z dnia 27 marca 2003 r. o planowaniu i zagospodarowaniu przestrzennym:	
0%;	
14) szczególne warunki zagospodarowania terenów oraz ograniczenia w ich użytkowaniu:	
minimalna powierzchnia nowo wydzielonych działek budowlanych – 1,9 a, przy czym dopuszcza się podział działki o mniejszych powierzchniach, w przypadku podziału mającego na celu regulację granic między sąsiadującymi nieruchomościami bądź wydzielenie działki dla urządzeń infrastruktury technicznej.	

25. Karta terenu nr 025:

1) symbol i nr terenu:	25MN;
-------------------------------	--------------

2) powierzchnia terenu:	67,63 a;
3) przeznaczenie terenu:	
a) podstawowe:	tereny zabudowy mieszkaniowej jednorodzinnej,
b) uzupełniające:	uzbrojenie terenu;
4) zasady kształtowania zabudowy oraz wskaźniki zagospodarowania terenu:	
a) wskaźniki wykorzystania terenu:	- procent powierzchni biologicznie czynnej minimum 40%, - procent zabudowy maksimum 43%, - intensywność zabudowy od 0,15 do 0,9,
b) linie zabudowy:	- nieprzekraczalne zgodnie z rysunkiem planu, - obowiązujące zgodnie z rysunkiem planu,
c) parametry zabudowy:	- liczba kondygnacji nadziemnych dla budynków ze stromymi dachami do 2 w tym dopuszcza się poddasze użytkowe, z zastrzeżeniem pkt 8 lit. c, - liczba kondygnacji nadziemnych dla budynków z płaskimi dachami do 2, z zastrzeżeniem pkt 8 lit. c, - wysokość zabudowy ze stromym dachem do 10 m, - wysokość zabudowy z płaskim dachem do 8 m,
d) dachy:	- dwu- lub wielospadowe o kącie nachylenia połąci w przedziale od 35° do 45°, - płaskie;
5) zasady ochrony środowiska, przyrody oraz ochrony i kształtowania krajobrazu:	
a) ochrona na podstawie przepisów odrębnych,	
b) dopuszczalny poziom hałasu dla „terenów zabudowy mieszkaniowej jednorodzinnej” zgodnie z przepisami odrębnymi;	
6) zasady ochrony dziedzictwa kulturowego i zabytków, w tym krajobrazów kulturowych, oraz dóbr kultury współczesnej:	
nie ustala się;	
7) granice i sposoby zagospodarowania terenów lub obiektów podlegających ochronie, na podstawie odrębnych przepisów:	
a) tereny górnicze:	nie ustala się,
b) obszary szczególnego zagrożenia powodzią:	nie ustala się,
c) obszary osuwania się mas ziemnych:	nie ustala się,
d) krajobrazy priorytetowe określone w audycie krajobrazowym oraz w planach zagospodarowania przestrzennego województwa:	nie ustala się,
e) pozostałe tereny i obiekty:	nie ustala się;
8) zasady ochrony i kształtowania ład przestrzennego:	
a) ustalenia kompozycyjno-estetyczne:	- zabudowa mieszkaniowa jednorodzinna szeregowa, - dla zabudowy jednorodzinnej szeregowej wymaga się opracowania wspólnego projektu dla poszczególnych zespołów segmentów, - maksymalna długość zespołu segmentów w zabudowie jednorodzinnej szeregowej 60 m,
b) ustalenia dla tymczasowych obiektów usługowych:	zakaz lokalizacji,
c) wolnostojące budynki gospodarcze i garażowe:	dopuszcza się budowę budynków gospodarczych i garaży jednokondygnacyjnych, nawiązujących formą i wykończeniem do budynku przeznaczenia podstawowego, wolnostojących, w tym także bezpośrednio przy granicy działki jako zabudowy bliźniaczej,
d) zieleni:	minimum 20% powierzchni działki,

e) nadziemne części urządzeń technicznych:	- zakaz sytuowania elementów technicznego wyposażenia budynków (w szczególności klimatyzatorów, anten satelitarnych, przewodów kominowych) na elewacjach frontowych, - przysłonięcie zielenią;
9) zasady modernizacji, rozbudowy i budowy systemów komunikacji:	
a) wskaźnik miejsc postojowych (m.p.):	- minimum 2 m.p. na 1 mieszkanie, - minimum 3 m.p. na 100 m ² powierzchni użytkowej lokalu użytkowego, - minimum 1 m.p. na 2 pracowników,
b) realizacja miejsc postojowych:	- na parkingach wyznaczonych na terenach lub zagłębionych pod ziemią, - w garażach jednokondygnacyjnych wolnostojących lub wbudowanych w budynki lub podziemnych,
c) dostępność komunikacyjna:	od terenu 7KDW, od ul. Rafała Urbana;
10) zasady modernizacji, rozbudowy i budowy systemów infrastruktury:	
a) zaopatrzenie w wodę:	- z sieci wodociągowej, po niezbędnej rozbudowie, - zakaz lokalizacji obiektów budowlanych i sadzenia drzew uniemożliwiających dostęp do przebiegającej infrastruktury technicznej,
b) odprowadzenie ścieków bytowych, komunalnych i przemysłowych:	- poprzez rozdzielczą kanalizację sanitarną do istniejącego układu kanalizacji sanitarnej, po niezbędnej jej rozbudowie, - zakaz odprowadzania ścieków do gruntu oraz wód powierzchniowych i gruntowych, - zakaz lokalizacji obiektów budowlanych i sadzenia drzew uniemożliwiających dostęp do przebiegającej infrastruktury technicznej,
c) odprowadzenie wód opadowych:	- zagospodarowanie wód opadowych i roztopowych na własnym terenie z wykorzystaniem systemów retencyjno-rozsączających, - do systemu rozdzielczej kanalizacji deszczowej, powiązanego z istniejącym układem kanalizacji deszczowej lub systemu rowów melioracyjnych poprzez systemy retencyjne na terenie, - zakaz lokalizacji obiektów budowlanych i sadzenia drzew uniemożliwiających dostęp do przebiegającej infrastruktury technicznej,
d) zaopatrzenie w gaz:	- z infrastruktury gazowej, w oparciu o gazociągi średniego ciśnienia, po niezbędnej jej rozbudowie, - zakaz lokalizacji obiektów budowlanych i sadzenia drzew uniemożliwiających dostęp do przebiegającej infrastruktury technicznej,
e) zaopatrzenie w energię ciepłą:	- z systemu ciepłowniczego, po jego ewentualnej niezbędnej rozbudowie, w oparciu o istniejącą infrastrukturę, z indywidualnych i lokalnych źródeł ciepła, w tym z odnawialnych źródeł energii, - zakaz lokalizacji obiektów budowlanych i sadzenia drzew uniemożliwiających dostęp do przebiegającej infrastruktury technicznej,
f) zaopatrzenie w energię elektryczną:	- z istniejących i planowanych elementów systemu elektroenergetycznego: elektroenergetycznych sieci średniego napięcia 15 kV, stacji transformatorowych 15/0,4 kV, elektroenergetycznych sieci niskiego napięcia, - sytuowanie elementów sieci elektroenergetycznych pod ziemią,

	- dopuszcza się stosowanie odnawialnych źródeł energii, - zakaz lokalizacji obiektów budowlanych i sadzenia drzew uniemożliwiających dostęp do przebiegającej infrastruktury technicznej, - dla planowanych stacji transformatorowych wyznaczenie strefy technicznej o szerokości 1,5 m,
g) zapewnienie telekomunikacji:	- z istniejących i planowanych elementów infrastruktury telekomunikacyjnej, - sytuowanie planowanych liniowych elementów infrastruktury telekomunikacyjnej pod ziemią, - dopuszcza się lokalizację inwestycji celu publicznego z zakresu łączności publicznej w rozumieniu przepisów odrębnych,
h) gospodarka odpadami:	zgodnie z przepisami odrębnymi;
11) zasady i warunki scalania i podziału nieruchomości:	
a) szerokość frontu działki minimum 6,5 m,	
b) powierzchnia działki minimum 1,9 a,	
c) kąt położenia granic wydzielanych działek w stosunku do pasa drogowego od 85° do 95°,	
d) dopuszcza się podział działki o mniejszych parametrach niż ustalone w lit. a, b i c w przypadku podziału mającego na celu regulację granic między sąsiadującymi nieruchomościami bądź wydzielenie działki dla urządzeń infrastruktury technicznej;	
12) sposób i termin tymczasowego zagospodarowania, urządzania i użytkowania terenów:	
nie ustala się;	
13) stawka procentowa, na podstawie której ustala się opłatę, o której mowa w art. 36 ust. 4 ustawy z dnia 27 marca 2003 r. o planowaniu i zagospodarowaniu przestrzennym:	
0%;	
14) szczególne warunki zagospodarowania terenów oraz ograniczenia w ich użytkowaniu:	
minimalna powierzchnia nowo wydzielonych działek budowlanych – 1,9 a, przy czym dopuszcza się podział działki o mniejszych powierzchniach, w przypadku podziału mającego na celu regulację granic między sąsiadującymi nieruchomościami bądź wydzielenie działki dla urządzeń infrastruktury technicznej.	

26. Karta terenu nr 026:

1) symbol i nr terenu:	26MN;
2) powierzchnia terenu:	81,78 a;
3) przeznaczenie terenu:	
a) podstawowe:	tereny zabudowy mieszkaniowej jednorodzinnej,
b) uzupełniające:	uzbrojenie terenu;
4) zasady kształtowania zabudowy oraz wskaźniki zagospodarowania terenu:	
a) wskaźniki wykorzystania terenu:	- procent powierzchni biologicznie czynnej minimum 40%, - procent zabudowy maksimum 43%, - intensywność zabudowy od 0,15 do 0,9,
b) linie zabudowy:	- nieprzekraczalne zgodnie z rysunkiem planu, - obowiązujące zgodnie z rysunkiem planu,
c) parametry zabudowy:	- liczba kondygnacji nadziemnych dla budynków ze stromymi dachami do 2 w tym dopuszcza się poddasze użytkowe, z zastrzeżeniem pkt 8 lit. c, - liczba kondygnacji nadziemnych dla budynków z płaskimi dachami do 2, z zastrzeżeniem pkt 8 lit. c, - wysokość zabudowy ze stromym dachem do 10 m, - wysokość zabudowy z płaskim dachem do 8 m,
d) dachy:	- dwu- lub wielospadowe o kącie nachylenia połąci w przedziale od 35° do 45°,

	- płaskie;
5) zasady ochrony środowiska, przyrody oraz ochrony i kształtowania krajobrazu:	
a) ochrona na podstawie przepisów odrębnych,	
b) dopuszczalny poziom hałasu dla „terenów zabudowy mieszkaniowej jednorodzinnej” zgodnie z przepisami odrębnymi;	
6) zasady ochrony dziedzictwa kulturowego i zabytków, w tym krajobrazów kulturowych, oraz dóbr kultury współczesnej:	
nie ustala się;	
7) granice i sposoby zagospodarowania terenów lub obiektów podlegających ochronie, na podstawie odrębnych przepisów:	
a) tereny górnicze:	nie ustala się,
b) obszary szczególnego zagrożenia powodzią:	nie ustala się,
c) obszary osuwania się mas ziemnych:	nie ustala się,
d) krajobrazy priorytetowe określone w audycie krajobrazowym oraz w planach zagospodarowania przestrzennego województwa:	nie ustala się,
e) pozostałe tereny i obiekty:	nie ustala się;
8) zasady ochrony i kształtowania ład przestrzennego:	
a) ustalenia kompozycyjno-estetyczne:	- zabudowa mieszkaniowa jednorodzinna szeregowa, - dla zabudowy jednorodzinnej szeregowej wymaga się opracowania wspólnego projektu dla poszczególnych zespołów segmentów, - maksymalna długość zespołu segmentów w zabudowie jednorodzinnej szeregowej 60 m,
b) ustalenia dla tymczasowych obiektów usługowych:	zakaz lokalizacji,
c) wolnostojące budynki gospodarcze i garażowe:	dopuszcza się budowę budynków gospodarczych i garaży jednokondygnacyjnych, nawiązujących formą i wykończeniem do budynku przeznaczenia podstawowego, wolnostojących, w tym także bezpośrednio przy granicy działki jako zabudowy bliźniaczej,
d) zieleni:	minimum 20% powierzchni działki,
e) nadziemne części urządzeń technicznych:	- zakaz sytuowania elementów technicznego wyposażenia budynków (w szczególności klimatyzatorów, anten satelitarnych, przewodów kominowych) na elewacjach frontowych, - przysłonięcie zielenią;
9) zasady modernizacji, rozbudowy i budowy systemów komunikacji:	
a) wskaźnik miejsc postojowych (m.p.):	- minimum 2 m.p. na 1 mieszkanie, - minimum 3 m.p. na 100 m ² powierzchni użytkowej lokalu użytkowego, - minimum 1 m.p. na 2 pracowników,
b) realizacja miejsc postojowych:	- na parkingach wyznaczonych na terenach lub zagłębionych pod ziemią, - w garażach jednokondygnacyjnych wolnostojących lub wbudowanych w budynki lub podziemnych,
c) dostępność komunikacyjna:	od terenu 7KDW;
10) zasady modernizacji, rozbudowy i budowy systemów infrastruktury:	
a) zaopatrzenie w wodę:	- z sieci wodociągowej, po niezbędnej rozbudowie, - zakaz lokalizacji obiektów budowlanych i sadzenia drzew uniemożliwiających dostęp do przebiegającej infrastruktury

	technicznej,
b) odprowadzenie ścieków bytowych, komunalnych i przemysłowych:	<ul style="list-style-type: none"> - poprzez rozdzielczą kanalizację sanitarną do istniejącego układu kanalizacji sanitarnej, po niezbędnej jej rozbudowie, - zakaz odprowadzania ścieków do gruntu oraz wód powierzchniowych i gruntowych, - zakaz lokalizacji obiektów budowlanych i sadzenia drzew uniemożliwiających dostęp do przebiegającej infrastruktury technicznej,
c) odprowadzenie wód opadowych:	<ul style="list-style-type: none"> - zagospodarowanie wód opadowych i roztopowych na własnym terenie z wykorzystaniem systemów retencyjno-rozsączających, - do systemu rozdzielczej kanalizacji deszczowej, powiązanego z istniejącym układem kanalizacji deszczowej lub systemu rowów melioracyjnych poprzez systemy retencyjne na terenie, - zakaz lokalizacji obiektów budowlanych i sadzenia drzew uniemożliwiających dostęp do przebiegającej infrastruktury technicznej,
d) zaopatrzenie w gaz:	<ul style="list-style-type: none"> - z infrastruktury gazowej, w oparciu o gazociągi średniego ciśnienia, po niezbędnej jej rozbudowie, - zakaz lokalizacji obiektów budowlanych i sadzenia drzew uniemożliwiających dostęp do przebiegającej infrastruktury technicznej,
e) zaopatrzenie w energię ciepłą:	<ul style="list-style-type: none"> - z systemu ciepłowniczego, po jego ewentualnej niezbędnej rozbudowie, w oparciu o istniejącą infrastrukturę, z indywidualnych i lokalnych źródeł ciepła, w tym z odnawialnych źródeł energii, - zakaz lokalizacji obiektów budowlanych i sadzenia drzew uniemożliwiających dostęp do przebiegającej infrastruktury technicznej,
f) zaopatrzenie w energię elektryczną:	<ul style="list-style-type: none"> - z istniejących i planowanych elementów systemu elektroenergetycznego: elektroenergetycznych sieci średniego napięcia 15 kV, stacji transformatorowych 15/0,4 kV, elektroenergetycznych sieci niskiego napięcia, - sytuowanie elementów sieci elektroenergetycznych pod ziemią, - dopuszcza się stosowanie odnawialnych źródeł energii, - zakaz lokalizacji obiektów budowlanych i sadzenia drzew uniemożliwiających dostęp do przebiegającej infrastruktury technicznej, - dla planowanych stacji transformatorowych wyznaczenie strefy technicznej o szerokości 1,5 m,
g) zapewnienie telekomunikacji:	<ul style="list-style-type: none"> - z istniejących i planowanych elementów infrastruktury telekomunikacyjnej, - sytuowanie planowanych liniowych elementów infrastruktury telekomunikacyjnej pod ziemią, - dopuszcza się lokalizację inwestycji celu publicznego z zakresu łączności publicznej w rozumieniu przepisów odrębnych,
h) gospodarka odpadami:	zgodnie z przepisami odrębnymi;
11) zasady i warunki scalania i podziału nieruchomości:	
a) szerokość frontu działki minimum 6,5 m,	
b) powierzchnia działki minimum 1,9 a,	
c) kąt położenia granic wydzielanych działek w stosunku do pasa drogowego od 85° do 95°,	
d) dopuszcza się podział działki o mniejszych parametrach niż ustalone w lit. a, b i c w przypadku	

podziału mającego na celu regulację granic między sąsiadującymi nieruchomościami bądź wydzielenie działki dla urządzeń infrastruktury technicznej;
12) sposób i termin tymczasowego zagospodarowania, urządzania i użytkowania terenów:
nie ustala się;
13) stawka procentowa, na podstawie której ustala się opłatę, o której mowa w art. 36 ust. 4 ustawy z dnia 27 marca 2003 r. o planowaniu i zagospodarowaniu przestrzennym:
0%;
14) szczególne warunki zagospodarowania terenów oraz ograniczenia w ich użytkowaniu:
minimalna powierzchnia nowo wydzielonych działek budowlanych – 1,9 a, przy czym dopuszcza się podział działki o mniejszych powierzchniach, w przypadku podziału mającego na celu regulację granic między sąsiadującymi nieruchomościami bądź wydzielenie działki dla urządzeń infrastruktury technicznej.

27. Karta terenu nr 027:

1) symbol i nr terenu:	27MN;
2) powierzchnia terenu:	48,90 a;
3) przeznaczenie terenu:	
a) podstawowe:	tereny zabudowy mieszkaniowej jednorodzinnej,
b) uzupełniające:	uzbrojenie terenu;
4) zasady kształtowania zabudowy oraz wskaźniki zagospodarowania terenu:	
a) wskaźniki wykorzystania terenu:	- procent powierzchni biologicznie czynnej minimum 40%, - procent zabudowy maksimum 43%, - intensywność zabudowy od 0,15 do 0,9,
b) linie zabudowy:	- nieprzekraczalne zgodnie z rysunkiem planu, - obowiązujące zgodnie z rysunkiem planu,
c) parametry zabudowy:	- liczba kondygnacji nadziemnych dla budynków ze stromymi dachami do 2 w tym dopuszcza się poddasze użytkowe, z zastrzeżeniem pkt 8 lit. c, - liczba kondygnacji nadziemnych dla budynków z płaskimi dachami do 2, z zastrzeżeniem pkt 8 lit. c, - wysokość zabudowy ze stromym dachem do 10 m, - wysokość zabudowy z płaskim dachem do 8 m,
d) dachy:	- dwu- lub wielospadowe o kącie nachylenia połąci w przedziale od 35° do 45°, - płaskie;
5) zasady ochrony środowiska, przyrody oraz ochrony i kształtowania krajobrazu:	
a) ochrona na podstawie przepisów odrębnych,	
b) dopuszczalny poziom hałasu dla „terenów zabudowy mieszkaniowej jednorodzinnej” zgodnie z przepisami odrębnymi;	
6) zasady ochrony dziedzictwa kulturowego i zabytków, w tym krajobrazów kulturowych, oraz dóbr kultury współczesnej:	
nie ustala się;	
7) granice i sposoby zagospodarowania terenów lub obiektów podlegających ochronie, na podstawie odrębnych przepisów:	
a) tereny górnicze:	nie ustala się,
b) obszary szczególnego zagrożenia powodzią:	nie ustala się,
c) obszary osuwania się mas ziemnych:	nie ustala się,
d) krajobrazy priorytetowe określone w audycie krajobrazowym oraz w planach zagospodarowania przestrzennego województwa:	nie ustala się,

e) pozostałe tereny i obiekty:	nie ustala się;
8) zasady ochrony i kształtowania ład przestrzennego:	
a) ustalenia kompozycyjno-estetyczne:	- zabudowa mieszkaniowa jednorodzinna szeregowa, - dla zabudowy jednorodzinnej szeregowej wymaga się opracowania wspólnego projektu dla poszczególnych zespołów segmentów, - maksymalna długość zespołu segmentów w zabudowie jednorodzinnej szeregowej 60 m,
b) ustalenia dla tymczasowych obiektów usługowych:	zakaz lokalizacji,
c) wolnostojące budynki gospodarcze i garażowe:	dopuszcza się budowę budynków gospodarczych i garaży jednokondygnacyjnych, nawiązujących formą i wykończeniem do budynku przeznaczenia podstawowego, wolnostojących, w tym także bezpośrednio przy granicy działki jako zabudowy bliźniaczej,
d) zieleni:	minimum 20% powierzchni działki,
e) nadziemne części urządzeń technicznych:	- zakaz sytuowania elementów technicznego wyposażenia budynków (w szczególności klimatyzatorów, anten satelitarnych, przewodów kominowych) na elewacjach frontowych, - przysłonięcie zielenią;
9) zasady modernizacji, rozbudowy i budowy systemów komunikacji:	
a) wskaźnik miejsc postojowych (m.p.):	- minimum 2 m.p. na 1 mieszkanie, - minimum 3 m.p. na 100 m ² powierzchni użytkowej lokalu użytkowego, - minimum 1 m.p. na 2 pracowników,
b) realizacja miejsc postojowych:	- na parkingach wyznaczonych na terenach lub zagłębionych pod ziemią, - w garażach jednokondygnacyjnych wolnostojących lub wbudowanych w budynki lub podziemnych,
c) dostępność komunikacyjna:	od terenu 7KDW;
10) zasady modernizacji, rozbudowy i budowy systemów infrastruktury:	
a) zaopatrzenie w wodę:	- z sieci wodociągowej, po niezbędnej rozbudowie, - zakaz lokalizacji obiektów budowlanych i sadzenia drzew uniemożliwiających dostęp do przebiegającej infrastruktury technicznej,
b) odprowadzenie ścieków bytowych, komunalnych i przemysłowych:	- poprzez rozdzielczą kanalizację sanitarną do istniejącego układu kanalizacji sanitarnej, po niezbędnej jej rozbudowie, - zakaz odprowadzania ścieków do gruntu oraz wód powierzchniowych i gruntowych, - zakaz lokalizacji obiektów budowlanych i sadzenia drzew uniemożliwiających dostęp do przebiegającej infrastruktury technicznej,
c) odprowadzenie wód opadowych:	- zagospodarowanie wód opadowych i roztopowych na własnym terenie z wykorzystaniem systemów retencyjno-rozsączających, - do systemu rozdzielczej kanalizacji deszczowej, powiązanego z istniejącym układem kanalizacji deszczowej lub systemu rowów melioracyjnych poprzez systemy retencyjne na terenie, - zakaz lokalizacji obiektów budowlanych i sadzenia drzew uniemożliwiających dostęp do przebiegającej infrastruktury technicznej,
d) zaopatrzenie w gaz:	- z infrastruktury gazowej, w oparciu o gazociągi średniego ciśnienia, po niezbędnej jej rozbudowie,

	- zakaz lokalizacji obiektów budowlanych i sadzenia drzew uniemożliwiających dostęp do przebiegającej infrastruktury technicznej,
e) zaopatrzenie w energię ciepłą:	- z systemu ciepłowniczego, po jego ewentualnej niezbędnej rozbudowie, w oparciu o istniejącą infrastrukturę, z indywidualnych i lokalnych źródeł ciepła, w tym z odnawialnych źródeł energii, - zakaz lokalizacji obiektów budowlanych i sadzenia drzew uniemożliwiających dostęp do przebiegającej infrastruktury technicznej,
f) zaopatrzenie w energię elektryczną:	- z istniejących i planowanych elementów systemu elektroenergetycznego: elektroenergetycznych sieci średniego napięcia 15 kV, stacji transformatorowych 15/0,4 kV, elektroenergetycznych sieci niskiego napięcia, - sytuowanie elementów sieci elektroenergetycznych pod ziemią, - dopuszcza się stosowanie odnawialnych źródeł energii, - zakaz lokalizacji obiektów budowlanych i sadzenia drzew uniemożliwiających dostęp do przebiegającej infrastruktury technicznej, - dla planowanych stacji transformatorowych wyznaczenie strefy technicznej o szerokości 1,5 m,
g) zapewnienie telekomunikacji:	- z istniejących i planowanych elementów infrastruktury telekomunikacyjnej, - sytuowanie planowanych liniowych elementów infrastruktury telekomunikacyjnej pod ziemią, - dopuszcza się lokalizację inwestycji celu publicznego z zakresu łączności publicznej w rozumieniu przepisów odrębnych,
h) gospodarka odpadami:	zgodnie z przepisami odrębnymi;
11) zasady i warunki scalania i podziału nieruchomości:	
a) szerokość frontu działki minimum 6,5 m,	
b) powierzchnia działki minimum 1,9 a,	
c) kąt położenia granic wydzielanych działek w stosunku do pasa drogowego od 85° do 95°,	
d) dopuszcza się podział działki o mniejszych parametrach niż ustalone w lit. a, b i c w przypadku podziału mającego na celu regulację granic między sąsiadującymi nieruchomościami bądź wydzielenie działki dla urządzeń infrastruktury technicznej;	
12) sposób i termin tymczasowego zagospodarowania, urządzania i użytkowania terenów:	
nie ustala się;	
13) stawka procentowa, na podstawie której ustala się opłatę, o której mowa w art. 36 ust. 4 ustawy z dnia 27 marca 2003 r. o planowaniu i zagospodarowaniu przestrzennym:	
0%;	
14) szczególne warunki zagospodarowania terenów oraz ograniczenia w ich użytkowaniu:	
minimalna powierzchnia nowo wydzielonych działek budowlanych – 1,9 a, przy czym dopuszcza się podział działki o mniejszych powierzchniach, w przypadku podziału mającego na celu regulację granic między sąsiadującymi nieruchomościami bądź wydzielenie działki dla urządzeń infrastruktury technicznej.	

28. Karta terenu nr 028:

1) symbol i nr terenu:	28MN;
2) powierzchnia terenu:	40,61 a;
3) przeznaczenie terenu:	
a) podstawowe:	tereny zabudowy mieszkaniowej jednorodzinnej,

b) uzupełniające:	uzbrojenie terenu;
4) zasady kształtowania zabudowy oraz wskaźniki zagospodarowania terenu:	
a) wskaźniki wykorzystania terenu:	- procent powierzchni biologicznie czynnej minimum 40%, - procent zabudowy maksimum 43%, - intensywność zabudowy od 0,15 do 0,9,
b) linie zabudowy:	- nieprzekraczalne zgodnie z rysunkiem planu, - obowiązujące zgodnie z rysunkiem planu,
c) parametry zabudowy:	- liczba kondygnacji nadziemnych dla budynków ze stromymi dachami do 2 w tym dopuszcza się poddasze użytkowe, z zastrzeżeniem pkt 8 lit. c, - liczba kondygnacji nadziemnych dla budynków z płaskimi dachami do 2, z zastrzeżeniem pkt 8 lit. c, - wysokość zabudowy ze stromym dachem do 10 m, - wysokość zabudowy z płaskim dachem do 8 m,
d) dachy:	- dwu- lub wielospadowe o kącie nachylenia połąci w przedziale od 35° do 45°, - płaskie;
5) zasady ochrony środowiska, przyrody oraz ochrony i kształtowania krajobrazu:	
a) ochrona na podstawie przepisów odrębnych,	
b) dopuszczalny poziom hałasu dla „terenów zabudowy mieszkaniowej jednorodzinnej” zgodnie z przepisami odrębnymi;	
6) zasady ochrony dziedzictwa kulturowego i zabytków, w tym krajobrazów kulturowych, oraz dóbr kultury współczesnej:	
nie ustala się;	
7) granice i sposoby zagospodarowania terenów lub obiektów podlegających ochronie, na podstawie odrębnych przepisów:	
a) tereny górnicze:	nie ustala się,
b) obszary szczególnego zagrożenia powodzią:	nie ustala się,
c) obszary osuwania się mas ziemnych:	nie ustala się,
d) krajobrazy priorytetowe określone w audycie krajobrazowym oraz w planach zagospodarowania przestrzennego województwa:	nie ustala się,
e) pozostałe tereny i obiekty:	nie ustala się;
8) zasady ochrony i kształtowania ład przestrzennego:	
a) ustalenia kompozycyjno-estetyczne:	- zabudowa mieszkaniowa jednorodzinna szeregową, - dla zabudowy jednorodzinnej szeregowej wymaga się opracowania wspólnego projektu dla poszczególnych zespołów segmentów, - maksymalna długość zespołu segmentów w zabudowie jednorodzinnej szeregowej 60 m,
b) ustalenia dla tymczasowych obiektów usługowych:	zakaz lokalizacji,
c) wolnostojące budynki gospodarcze i garażowe:	dopuszcza się budowę budynków gospodarczych i garaży jednokondygnacyjnych, nawiązujących formą i wykończeniem do budynku przeznaczenia podstawowego, wolnostojących, w tym także bezpośrednio przy granicy działki jako zabudowy bliźniaczej,
d) zieleni:	minimum 20% powierzchni działki,
e) nadziemne części urządzeń technicznych:	- zakaz sytuowania elementów technicznego wyposażenia budynków (w szczególności klimatyzatorów, anten satelitarnych, przewodów kominowych) na elewacjach

	frontowych, - przysłonięcie zielenią;
9) zasady modernizacji, rozbudowy i budowy systemów komunikacji:	
a) wskaźnik miejsc postojowych (m.p.):	- minimum 2 m.p. na 1 mieszkanie, - minimum 3 m.p. na 100 m ² powierzchni użytkowej lokalu użytkowego, - minimum 1 m.p. na 2 pracowników,
b) realizacja miejsc postojowych:	- na parkingach wyznaczonych na terenach lub zagłębionych pod ziemią, - w garażach jednokondygnacyjnych wolnostojących lub wbudowanych w budynki lub podziemnych,
c) dostępność komunikacyjna:	od terenu 8KDW;
10) zasady modernizacji, rozbudowy i budowy systemów infrastruktury:	
a) zaopatrzenie w wodę:	- z sieci wodociągowej, po niezbędnej rozbudowie, - zakaz lokalizacji obiektów budowlanych i sadzenia drzew uniemożliwiających dostęp do przebiegającej infrastruktury technicznej,
b) odprowadzenie ścieków bytowych, komunalnych i przemysłowych:	- poprzez rozdzielczą kanalizację sanitarną do istniejącego układu kanalizacji sanitarnej, po niezbędnej jej rozbudowie, - zakaz odprowadzania ścieków do gruntu oraz wód powierzchniowych i gruntowych, - zakaz lokalizacji obiektów budowlanych i sadzenia drzew uniemożliwiających dostęp do przebiegającej infrastruktury technicznej,
c) odprowadzenie wód opadowych:	- zagospodarowanie wód opadowych i roztopowych na własnym terenie z wykorzystaniem systemów retencyjno-rozsączających, - do systemu rozdzielczej kanalizacji deszczowej, powiązanego z istniejącym układem kanalizacji deszczowej lub systemu rowów melioracyjnych poprzez systemy retencyjne na terenie, - zakaz lokalizacji obiektów budowlanych i sadzenia drzew uniemożliwiających dostęp do przebiegającej infrastruktury technicznej,
d) zaopatrzenie w gaz:	- z infrastruktury gazowej, w oparciu o gazociągi średniego ciśnienia, po niezbędnej jej rozbudowie, - zakaz lokalizacji obiektów budowlanych i sadzenia drzew uniemożliwiających dostęp do przebiegającej infrastruktury technicznej,
e) zaopatrzenie w energię cieplną:	- z systemu ciepłowniczego, po jego ewentualnej niezbędnej rozbudowie, w oparciu o istniejącą infrastrukturę, z indywidualnych i lokalnych źródeł ciepła, w tym z odnawialnych źródeł energii, - zakaz lokalizacji obiektów budowlanych i sadzenia drzew uniemożliwiających dostęp do przebiegającej infrastruktury technicznej,
f) zaopatrzenie w energię elektryczną:	- z istniejących i planowanych elementów systemu elektroenergetycznego: elektroenergetycznych sieci średniego napięcia 15 kV, stacji transformatorowych 15/0,4 kV, elektroenergetycznych sieci niskiego napięcia, - sytuowanie elementów sieci elektroenergetycznych pod ziemią, - dopuszcza się stosowanie odnawialnych źródeł energii, - zakaz lokalizacji obiektów budowlanych i sadzenia drzew uniemożliwiających dostęp do przebiegającej infrastruktury

	technicznej, - dla planowanych stacji transformatorowych wyznaczenie strefy technicznej o szerokości 1,5 m,
g) zapewnienie telekomunikacji:	- z istniejących i planowanych elementów infrastruktury telekomunikacyjnej, - sytuowanie planowanych liniowych elementów infrastruktury telekomunikacyjnej pod ziemią, - dopuszcza się lokalizację inwestycji celu publicznego z zakresu łączności publicznej w rozumieniu przepisów odrębnych,
h) gospodarka odpadami:	zgodnie z przepisami odrębnymi;
11) zasady i warunki scalania i podziału nieruchomości:	
a) szerokość frontu działki minimum 6,5 m,	
b) powierzchnia działki minimum 1,9 a,	
c) kąt położenia granic wydzielanych działek w stosunku do pasa drogowego od 85° do 95°,	
d) dopuszcza się podział działki o mniejszych parametrach niż ustalone w lit. a, b i c w przypadku podziału mającego na celu regulację granic między sąsiadującymi nieruchomościami bądź wydzielenie działki dla urządzeń infrastruktury technicznej;	
12) sposób i termin tymczasowego zagospodarowania, urządzania i użytkowania terenów:	
nie ustala się;	
13) stawka procentowa, na podstawie której ustala się opłatę, o której mowa w art. 36 ust. 4 ustawy z dnia 27 marca 2003 r. o planowaniu i zagospodarowaniu przestrzennym:	
0%;	
14) szczególne warunki zagospodarowania terenów oraz ograniczenia w ich użytkowaniu:	
minimalna powierzchnia nowo wydzielonych działek budowlanych – 1,9 a, przy czym dopuszcza się podział działki o mniejszych powierzchniach, w przypadku podziału mającego na celu regulację granic między sąsiadującymi nieruchomościami bądź wydzielenie działki dla urządzeń infrastruktury technicznej.	

29. Karta terenu nr 029:

1) symbol i nr terenu:	29MN;
2) powierzchnia terenu:	69,12 a;
3) przeznaczenie terenu:	
a) podstawowe:	tereny zabudowy mieszkaniowej jednorodzinnej,
b) uzupełniające:	uzbrojenie terenu;
4) zasady kształtowania zabudowy oraz wskaźniki zagospodarowania terenu:	
a) wskaźniki wykorzystania terenu:	- procent powierzchni biologicznie czynnej minimum 40%, - procent zabudowy maksimum 43%, - intensywność zabudowy od 0,15 do 0,9,
b) linie zabudowy:	- nieprzekraczalne zgodnie z rysunkiem planu, - obowiązujące zgodnie z rysunkiem planu,
c) parametry zabudowy:	- liczba kondygnacji nadziemnych dla budynków ze stromymi dachami do 2 w tym dopuszcza się poddasze użytkowe, z zastrzeżeniem pkt 8 lit. c, - liczba kondygnacji nadziemnych dla budynków z płaskimi dachami do 2, z zastrzeżeniem pkt 8 lit. c, - wysokość zabudowy ze stromym dachem do 10 m, - wysokość zabudowy z płaskim dachem do 8 m,
d) dachy:	- dwu- lub wielospadowe o kącie nachylenia połaci w przedziale od 35° do 45°, - płaskie;
5) zasady ochrony środowiska, przyrody oraz ochrony i kształtowania krajobrazu:	
a) ochrona na podstawie przepisów odrębnych,	

b) dopuszczalny poziom hałasu dla „terenów zabudowy mieszkaniowej jednorodzinnej” zgodnie z przepisami odrębnymi;	
6) zasady ochrony dziedzictwa kulturowego i zabytków, w tym krajobrazów kulturowych, oraz dóbr kultury współczesnej:	
nie ustala się;	
7) granice i sposoby zagospodarowania terenów lub obiektów podlegających ochronie, na podstawie odrębnych przepisów:	
a) tereny górnicze:	nie ustala się,
b) obszary szczególnego zagrożenia powodzią:	nie ustala się,
c) obszary osuwania się mas ziemnych:	nie ustala się,
d) krajobrazy priorytetowe określone w audycie krajobrazowym oraz w planach zagospodarowania przestrzennego województwa:	nie ustala się,
e) pozostałe tereny i obiekty:	nie ustala się;
8) zasady ochrony i kształtowania ład przestrzennego:	
a) ustalenia kompozycyjno-estetyczne:	- zabudowa mieszkaniowa jednorodzinna szeregowa, - dla zabudowy jednorodzinnej szeregowej wymaga się opracowania wspólnego projektu dla poszczególnych zespołów segmentów, - maksymalna długość zespołu segmentów w zabudowie jednorodzinnej szeregowej 60 m,
b) ustalenia dla tymczasowych obiektów usługowych:	zakaz lokalizacji,
c) wolnostojące budynki gospodarcze i garażowe:	dopuszcza się budowę budynków gospodarczych i garaży jednokondygnacyjnych, nawiązujących formą i wykończeniem do budynku przeznaczenia podstawowego, wolnostojących, w tym także bezpośrednio przy granicy działki jako zabudowy bliźniaczej,
d) zieleni:	minimum 20% powierzchni działki,
e) nadziemne części urządzeń technicznych:	- zakaz sytuowania elementów technicznego wyposażenia budynków (w szczególności klimatyzatorów, anten satelitarnych, przewodów kominowych) na elewacjach frontowych, - przysłonięcie zielenią;
9) zasady modernizacji, rozbudowy i budowy systemów komunikacji:	
a) wskaźnik miejsc postojowych (m.p.):	- minimum 2 m.p. na 1 mieszkanie, - minimum 3 m.p. na 100 m ² powierzchni użytkowej lokalu użytkowego, - minimum 1 m.p. na 2 pracowników,
b) realizacja miejsc postojowych:	- na parkingach wyznaczonych na terenach lub zagłębionych pod ziemią, - w garażach jednokondygnacyjnych wolnostojących lub wbudowanych w budynki lub podziemnych,
c) dostępność komunikacyjna:	od terenu 8KDW;
10) zasady modernizacji, rozbudowy i budowy systemów infrastruktury:	
a) zaopatrzenie w wodę:	- z sieci wodociągowej, po niezbędnej rozbudowie, - zakaz lokalizacji obiektów budowlanych i sadzenia drzew uniemożliwiających dostęp do przebiegającej infrastruktury technicznej,
b) odprowadzenie ścieków bytowych, komunalnych i przemysłowych:	- poprzez rozdzielczą kanalizację sanitarną do istniejącego układu kanalizacji sanitarnej, po niezbędnej jej rozbudowie,

	<ul style="list-style-type: none"> - zakaz odprowadzania ścieków do gruntu oraz wód powierzchniowych i gruntowych, - zakaz lokalizacji obiektów budowlanych i sadzenia drzew uniemożliwiających dostęp do przebiegającej infrastruktury technicznej,
c) odprowadzenie wód opadowych:	<ul style="list-style-type: none"> - zagospodarowanie wód opadowych i roztopowych na własnym terenie z wykorzystaniem systemów retencyjno-rozsączających, - do systemu rozdzielczej kanalizacji deszczowej, powiązanego z istniejącym układem kanalizacji deszczowej lub systemu rowów melioracyjnych poprzez systemy retencyjne na terenie, - zakaz lokalizacji obiektów budowlanych i sadzenia drzew uniemożliwiających dostęp do przebiegającej infrastruktury technicznej,
d) zaopatrzenie w gaz:	<ul style="list-style-type: none"> - z infrastruktury gazowej, w oparciu o gazociągi średniego ciśnienia, po niezbędnej jej rozbudowie, - zakaz lokalizacji obiektów budowlanych i sadzenia drzew uniemożliwiających dostęp do przebiegającej infrastruktury technicznej,
e) zaopatrzenie w energię ciepłą:	<ul style="list-style-type: none"> - z systemu ciepłowniczego, po jego ewentualnej niezbędnej rozbudowie, w oparciu o istniejącą infrastrukturę, z indywidualnych i lokalnych źródeł ciepła, w tym z odnawialnych źródeł energii, - zakaz lokalizacji obiektów budowlanych i sadzenia drzew uniemożliwiających dostęp do przebiegającej infrastruktury technicznej,
f) zaopatrzenie w energię elektryczną:	<ul style="list-style-type: none"> - z istniejących i planowanych elementów systemu elektroenergetycznego: elektroenergetycznych sieci średniego napięcia 15 kV, stacji transformatorowych 15/0,4 kV, elektroenergetycznych sieci niskiego napięcia, - sytuowanie elementów sieci elektroenergetycznych pod ziemią, - dopuszcza się stosowanie odnawialnych źródeł energii, - zakaz lokalizacji obiektów budowlanych i sadzenia drzew uniemożliwiających dostęp do przebiegającej infrastruktury technicznej, - dla planowanych stacji transformatorowych wyznaczenie strefy technicznej o szerokości 1,5 m,
g) zapewnienie telekomunikacji:	<ul style="list-style-type: none"> - z istniejących i planowanych elementów infrastruktury telekomunikacyjnej, - sytuowanie planowanych liniowych elementów infrastruktury telekomunikacyjnej pod ziemią, - dopuszcza się lokalizację inwestycji celu publicznego z zakresu łączności publicznej w rozumieniu przepisów odrębnych,
h) gospodarka odpadami:	zgodnie z przepisami odrębnymi;
11) zasady i warunki scalania i podziału nieruchomości:	
a) szerokość frontu działki minimum 6,5 m,	
b) powierzchnia działki minimum 1,9 a,	
c) kąt położenia granic wydzielanych działek w stosunku do pasa drogowego od 85° do 95°,	
d) dopuszcza się podział działki o mniejszych parametrach niż ustalone w lit. a, b i c w przypadku podziału mającego na celu regulację granic między sąsiadującymi nieruchomościami bądź wydzielenie działki dla urządzeń infrastruktury technicznej;	
12) sposób i termin tymczasowego zagospodarowania, urządzania i użytkowania terenów:	

nie ustala się;
13) stawka procentowa, na podstawie której ustala się opłatę, o której mowa w art. 36 ust. 4 ustawy z dnia 27 marca 2003 r. o planowaniu i zagospodarowaniu przestrzennym:
0%;
14) szczególne warunki zagospodarowania terenów oraz ograniczenia w ich użytkowaniu:
minimalna powierzchnia nowo wydzielonych działek budowlanych – 1,9 a, przy czym dopuszcza się podział działki o mniejszych powierzchniach, w przypadku podziału mającego na celu regulację granic między sąsiadującymi nieruchomościami bądź wydzielenie działki dla urządzeń infrastruktury technicznej.

30. Karta terenu nr 030:

1) symbol i nr terenu:	1MN/RM;
2) powierzchnia terenu:	397,31 a;
3) przeznaczenie terenu:	
a) podstawowe:	- tereny zabudowy mieszkaniowej jednorodzinnej, - tereny zabudowy zagrodowej w gospodarstwach rolnych, hodowlanych i ogrodniczych,
b) uzupełniające:	- tereny zabudowy usługowej: budynki biurowe, budynki handlowo-usługowe, budynki szpitali i zakładów opieki medycznej z zastrzeżeniem tiret od drugie do czwarte, - w klasie budynków biurowych dopuszcza się jedynie budynki wykorzystywane jako miejsce pracy dla działalności biura, sekretariatu lub innych o charakterze administracyjnym, - z klasy budynków handlowo-usługowych wyłącza się centra handlowe, domy towarowe, stacje paliw, myjnie samochodowe, - w klasie budynków szpitali i zakładów opieki medycznej dopuszcza się jedynie budynki instytucji świadczących usługi medyczne, poradnie, żłobki, - uzbrojenie terenu;
4) zasady kształtowania zabudowy oraz wskaźniki zagospodarowania terenu:	
a) wskaźniki wykorzystania terenu:	- procent powierzchni biologicznie czynnej minimum 50%, - procent zabudowy maksimum 30%, - intensywność zabudowy od 0,1 do 0,9,
b) linie zabudowy:	nieprzekraczalne zgodnie z rysunkiem planu,
c) parametry zabudowy:	- liczba kondygnacji nadziemnych do 2 w tym dopuszcza się poddasze użytkowe, z zastrzeżeniem pkt 8 lit. c, - wysokość zabudowy do 10 m,
d) dachy:	dwu- lub wielospadowe o kącie nachylenia połaci w przedziale od 20° do 45°;
5) zasady ochrony środowiska, przyrody oraz ochrony i kształtowania krajobrazu:	
a) ochrona na podstawie przepisów odrębnych,	
b) dopuszczalny poziom hałasu dla „terenów zabudowy mieszkaniowej jednorodzinnej” zgodnie z przepisami odrębnymi;	
6) zasady ochrony dziedzictwa kulturowego i zabytków, w tym krajobrazów kulturowych, oraz dóbr kultury współczesnej:	
a) ze względu na położenie w strefie „B” ochrony konserwatorskiej obowiązuje:	dostosowanie zabudowy do historycznej kompozycji przestrzennej w zakresie skali i formy bryły zabudowy oraz harmonijnego współistnienia elementów kompozycji historycznej i współczesnej przez nawiązanie w szczególności do miejscowej tradycji architektonicznej,
b) dla obiektów oznaczonych na	- zachowanie oryginalnych parametrów zabudowy,

rysunku planu jako zabytki:	- zakaz zmiany koloru, typu pokrycia i geometrii dachu, - zachowanie otworów okiennych i drzwiowych, - zachowanie detalu architektonicznego;
7) granice i sposoby zagospodarowania terenów lub obiektów podlegających ochronie, na podstawie odrębnych przepisów:	
a) tereny górnicze:	nie ustala się,
b) obszary szczególnego zagrożenia powodzią:	nie ustala się,
c) obszary osuwania się mas ziemnych:	nie ustala się,
d) krajobrazy priorytetowe określone w audycie krajobrazowym oraz w planach zagospodarowania przestrzennego województwa:	nie ustala się,
e) pozostałe tereny i obiekty:	nie ustala się;
8) zasady ochrony i kształtowania ład przestrzennego:	
a) ustalenia kompozycyjno-estetyczne:	zabudowa mieszkaniowa jednorodzinna wolnostojąca,
b) ustalenia dla tymczasowych obiektów usługowych:	zakaz lokalizacji,
c) wolnostojące budynki gospodarcze i garażowe:	dopuszcza się budowę budynków gospodarczych i garaży jednokondygnacyjnych, nawiązujących formą i wykończeniem do budynku przeznaczenia podstawowego, wolnostojących, w tym także bezpośrednio przy granicy działki jako zabudowy bliźniaczej,
d) zieleni:	minimum 20% powierzchni działki,
e) nadziemne części urządzeń technicznych:	- zakaz sytuowania elementów technicznego wyposażenia budynków (w szczególności klimatyzatorów, anten satelitarnych, przewodów kominowych) na elewacjach frontowych, - przysłonięcie zielenią;
9) zasady modernizacji, rozbudowy i budowy systemów komunikacji:	
a) wskaźnik miejsc postojowych (m.p.):	- minimum 2 m.p. na 1 mieszkanie, - minimum 20 m.p. na 1000 m ² powierzchni użytkowej budynków biurowych, - minimum 25 m.p. na 1000 m ² powierzchni sprzedaży lub 18 m.p. na 1000 m ² powierzchni użytkowej budynków handlowo-usługowych, - minimum 15 m.p. na 1000 m ² powierzchni użytkowej budynków szpitali i zakładów opieki medycznej, - dla wskaźników miejsc postojowych, o których mowa powyżej wyznacza się nie mniej niż 1 m.p.,
b) realizacja miejsc postojowych:	- na parkingach wyznaczonych na terenach lub zagłębionych pod ziemią, - w garażach jednokondygnacyjnych wolnostojących lub wbudowanych w budynki lub podziemnych,
c) dostępność komunikacyjna:	od terenów 2KDD, 3KDD, 10KDD, 1KDD poprzez teren 2WS;
10) zasady modernizacji, rozbudowy i budowy systemów infrastruktury:	
a) zaopatrzenie w wodę:	- z sieci wodociągowej, po niezbędnej rozbudowie, - zakaz lokalizacji obiektów budowlanych i sadzenia drzew uniemożliwiających dostęp do przebiegającej infrastruktury technicznej,
b) odprowadzenie ścieków bytowych,	- poprzez rozdzielczą kanalizację sanitarną do istniejącego

komunalnych i przemysłowych:	układu kanalizacji sanitarnej, po niezbędnej jej rozbudowie, - zakaz odprowadzania ścieków do gruntu oraz wód powierzchniowych i gruntowych, - zakaz lokalizacji obiektów budowlanych i sadzenia drzew uniemożliwiających dostęp do przebiegającej infrastruktury technicznej,
c) odprowadzenie wód opadowych:	- zagospodarowanie wód opadowych i roztopowych na własnym terenie z wykorzystaniem systemów retencyjno-rozsączających, - do systemu rozdzielczej kanalizacji deszczowej, powiązanego z istniejącym układem kanalizacji deszczowej lub systemu rowów melioracyjnych poprzez systemy retencyjne na terenie, - zakaz lokalizacji obiektów budowlanych i sadzenia drzew uniemożliwiających dostęp do przebiegającej infrastruktury technicznej,
d) zaopatrzenie w gaz:	- z infrastruktury gazowej, w oparciu o gazociągi średniego ciśnienia, po niezbędnej jej rozbudowie, - zakaz lokalizacji obiektów budowlanych i sadzenia drzew uniemożliwiających dostęp do przebiegającej infrastruktury technicznej,
e) zaopatrzenie w energię ciepłą:	- z systemu ciepłowniczego, po jego ewentualnej niezbędnej rozbudowie, w oparciu o istniejącą infrastrukturę, z indywidualnych i lokalnych źródeł ciepła, w tym z odnawialnych źródeł energii, - zakaz lokalizacji obiektów budowlanych i sadzenia drzew uniemożliwiających dostęp do przebiegającej infrastruktury technicznej,
f) zaopatrzenie w energię elektryczną:	- z istniejących i planowanych elementów systemu elektroenergetycznego: elektroenergetycznych sieci średniego napięcia 15 kV, stacji transformatorowych 15/0,4 kV, elektroenergetycznych sieci niskiego napięcia, - sytuowanie elementów sieci elektroenergetycznych pod ziemią, - dopuszcza się stosowanie odnawialnych źródeł energii, - zakaz lokalizacji obiektów budowlanych i sadzenia drzew uniemożliwiających dostęp do przebiegającej infrastruktury technicznej, - dla planowanych stacji transformatorowych wyznaczenie strefy technicznej o szerokości 1,5 m,
g) zapewnienie telekomunikacji:	- z istniejących i planowanych elementów infrastruktury telekomunikacyjnej, - sytuowanie planowanych liniowych elementów infrastruktury telekomunikacyjnej pod ziemią, - dopuszcza się lokalizację inwestycji celu publicznego z zakresu łączności publicznej w rozumieniu przepisów odrębnych,
h) gospodarka odpadami:	zgodnie z przepisami odrębnymi;
11) zasady i warunki scalania i podziału nieruchomości:	
a) szerokość frontu działki minimum 20 m,	
b) dopuszcza się mniejszą szerokość frontu działki od strony terenu 3KDD pod warunkiem, że stanowić ona będzie dojazd o szerokości minimum 3 m do jednej działki budowlanej lub 5 m do dwóch działek budowlanych, przy zachowaniu szerokości działki 20 m,	
c) powierzchnia działki minimum 8 a,	
d) kąt położenia granic wydzielanych działek w stosunku do pasa drogowego od 0° do 90°,	

e) dopuszcza się podział działki o mniejszych parametrach niż ustalone w lit. a, b, c i d w przypadku podziału mającego na celu regulację granic między sąsiadującymi nieruchomościami bądź wydzielenie działki dla urządzeń infrastruktury technicznej;
12) sposób i termin tymczasowego zagospodarowania, urządzania i użytkowania terenów:
nie ustala się;
13) stawka procentowa, na podstawie której ustala się opłatę, o której mowa w art. 36 ust. 4 ustawy z dnia 27 marca 2003 r. o planowaniu i zagospodarowaniu przestrzennym:
0%;
14) szczególne warunki zagospodarowania terenów oraz ograniczenia w ich użytkowaniu:
a) zakaz lokalizacji nowych gospodarstw rolnych i hodowlanych,
b) w istniejących gospodarstwach rolnych zakaz budowy, rozbudowy i nadbudowy budynków i obiektów kubaturowych związanych z hodowlą zwierząt,
c) dla istniejącej zabudowy zagrodowej dopuszcza się budowę, przebudowę, rozbudowę budynków mieszkalnych, gospodarczych, magazynów i wiat,
d) minimalna powierzchnia nowo wydzielonych działek budowlanych – 6 a, przy czym dopuszcza się podział działki o mniejszych powierzchniach, w przypadku podziału mającego na celu regulację granic między sąsiadującymi nieruchomościami bądź wydzielenie działki dla urządzeń infrastruktury technicznej.

31. Karta terenu nr 031:

1) symbol i nr terenu:	2MN/RM;
2) powierzchnia terenu:	521,61 a;
3) przeznaczenie terenu:	
a) podstawowe:	- tereny zabudowy mieszkaniowej jednorodzinnej, - tereny zabudowy zagrodowej w gospodarstwach rolnych, hodowlanych i ogrodniczych,
b) uzupełniające:	- tereny zabudowy usługowej: budynki biurowe, budynki handlowo-usługowe, budynki szpitali i zakładów opieki medycznej z zastrzeżeniem tiret od drugie do czwarte, - w klasie budynków biurowych dopuszcza się jedynie budynki wykorzystywane jako miejsce pracy dla działalności biura, sekretariatu lub innych o charakterze administracyjnym, - z klasy budynków handlowo-usługowych wyłącza się centra handlowe, domy towarowe, stacje paliw, myjnie samochodowe, - w klasie budynków szpitali i zakładów opieki medycznej dopuszcza się jedynie budynki instytucji świadczących usługi medyczne, poradnie, żłobki, - uzbrojenie terenu;
4) zasady kształtowania zabudowy oraz wskaźniki zagospodarowania terenu:	
a) wskaźniki wykorzystania terenu:	- procent powierzchni biologicznie czynnej minimum 45%, - procent zabudowy maksimum 30%, - intensywność zabudowy od 0,1 do 0,9,
b) linie zabudowy:	nieprzekraczalne zgodnie z rysunkiem planu,
c) parametry zabudowy:	- liczba kondygnacji nadziemnych – 1, z zastrzeżeniem tiret drugie, - dopuszcza się drugą kondygnację nadziemną w poddaszu użytkowym, z zastrzeżeniem pkt 8 lit. c, - wysokość zabudowy do 10 m,
d) dachy:	dwu- lub wielospadowe o kącie nachylenia połaci w przedziale od 20° do 45°;
5) zasady ochrony środowiska, przyrody oraz ochrony i kształtowania krajobrazu:	

a) ochrona na podstawie przepisów odrębnych,	
b) dopuszczalny poziom hałasu dla „terenów zabudowy mieszkaniowej jednorodzinnej” zgodnie z przepisami odrębnymi;	
6) zasady ochrony dziedzictwa kulturowego i zabytków, w tym krajobrazów kulturowych, oraz dóbr kultury współczesnej:	
a) ze względu na położenie w strefie „B” ochrony konserwatorskiej obowiązuje:	dostosowanie zabudowy do historycznej kompozycji przestrzennej w zakresie skali i formy bryły zabudowy oraz harmonijnego współistnienia elementów kompozycji historycznej i współczesnej przez nawiązanie w szczególności do miejscowej tradycji architektonicznej,
b) dla obiektów oznaczonych na rysunku planu jako zabytki:	- zachowanie oryginalnych parametrów zabudowy, - zakaz zmiany koloru, typu pokrycia i geometrii dachu, - zachowanie otworów okiennych i drzwiowych, - zachowanie detalu architektonicznego;
7) granice i sposoby zagospodarowania terenów lub obiektów podlegających ochronie, na podstawie odrębnych przepisów:	
a) tereny górnicze:	nie ustala się,
b) obszary szczególnego zagrożenia powodzią:	nie ustala się,
c) obszary osuwania się mas ziemnych:	nie ustala się,
d) krajobrazy priorytetowe określone w audycie krajobrazowym oraz w planach zagospodarowania przestrzennego województwa:	nie ustala się,
e) pozostałe tereny i obiekty:	nie ustala się;
8) zasady ochrony i kształtowania ład przestrzennego:	
a) ustalenia kompozycyjno-estetyczne:	zabudowa mieszkaniowa jednorodzinna wolnostojąca,
b) ustalenia dla tymczasowych obiektów usługowych:	zakaz lokalizacji,
c) wolnostojące budynki gospodarcze i garażowe:	dopuszcza się budowę budynków gospodarczych i garaży jednokondygnacyjnych, nawiązujących formą i wykończeniem do budynku przeznaczenia podstawowego, wolnostojących, w tym także bezpośrednio przy granicy działki jako zabudowy bliźniaczej,
d) zieleni:	minimum 20% powierzchni działki,
e) nadziemne części urządzeń technicznych:	- zakaz sytuowania elementów technicznego wyposażenia budynków (w szczególności klimatyzatorów, anten satelitarnych, przewodów kominowych) na elewacjach frontowych, - przysłonięcie zielenią;
9) zasady modernizacji, rozbudowy i budowy systemów komunikacji:	
a) wskaźnik miejsc postojowych (m.p.):	- minimum 2 m.p. na 1 mieszkanie, - minimum 20 m.p. na 1000 m ² powierzchni użytkowej budynków biurowych, - minimum 25 m.p. na 1000 m ² powierzchni sprzedaży lub 18 m.p. na 1000 m ² powierzchni użytkowej budynków handlowo-usługowych, - minimum 15 m.p. na 1000 m ² powierzchni użytkowej budynków szpitali i zakładów opieki medycznej, - dla wskaźników miejsc postojowych, o których mowa powyżej wyznacza się nie mniej niż 1 m.p.,
b) realizacja miejsc postojowych:	- na parkingach wyznaczonych na terenach lub zagłębionych

	<p>pod ziemią,</p> <ul style="list-style-type: none"> - w garażach jednokondygnacyjnych wolnostojących lub wbudowanych w budynki lub podziemnych,
c) dostępność komunikacyjna:	od terenów 1KDL, 3KDD, 9KDD, 10KDD, 1KDD poprzez tereny 4WS i 5WS;
10) zasady modernizacji, rozbudowy i budowy systemów infrastruktury:	
a) zaopatrzenie w wodę:	<ul style="list-style-type: none"> - z sieci wodociągowej, po niezbędnej rozbudowie, - zakaz lokalizacji obiektów budowlanych i sadzenia drzew uniemożliwiających dostęp do przebiegającej infrastruktury technicznej,
b) odprowadzenie ścieków bytowych, komunalnych i przemysłowych:	<ul style="list-style-type: none"> - poprzez rozdzielczą kanalizację sanitarną do istniejącego układu kanalizacji sanitarnej, po niezbędnej jej rozbudowie, - zakaz odprowadzania ścieków do gruntu oraz wód powierzchniowych i gruntowych, - zakaz lokalizacji obiektów budowlanych i sadzenia drzew uniemożliwiających dostęp do przebiegającej infrastruktury technicznej,
c) odprowadzenie wód opadowych:	<ul style="list-style-type: none"> - zagospodarowanie wód opadowych i roztopowych na własnym terenie z wykorzystaniem systemów retencyjno-rozsączających, - do systemu rozdzielczej kanalizacji deszczowej, powiązanego z istniejącym układem kanalizacji deszczowej lub systemu rowów melioracyjnych poprzez systemy retencyjne na terenie, - zakaz lokalizacji obiektów budowlanych i sadzenia drzew uniemożliwiających dostęp do przebiegającej infrastruktury technicznej,
d) zaopatrzenie w gaz:	<ul style="list-style-type: none"> - z infrastruktury gazowej, w oparciu o gazociągi średniego ciśnienia, po niezbędnej jej rozbudowie, - zakaz lokalizacji obiektów budowlanych i sadzenia drzew uniemożliwiających dostęp do przebiegającej infrastruktury technicznej,
e) zaopatrzenie w energię ciepłą:	<ul style="list-style-type: none"> - z systemu ciepłowniczego, po jego ewentualnej niezbędnej rozbudowie, w oparciu o istniejącą infrastrukturę, z indywidualnych i lokalnych źródeł ciepła, w tym z odnawialnych źródeł energii, - zakaz lokalizacji obiektów budowlanych i sadzenia drzew uniemożliwiających dostęp do przebiegającej infrastruktury technicznej,
f) zaopatrzenie w energię elektryczną:	<ul style="list-style-type: none"> - z istniejących i planowanych elementów systemu elektroenergetycznego: elektroenergetycznych sieci średniego napięcia 15 kV, stacji transformatorowych 15/0,4 kV, elektroenergetycznych sieci niskiego napięcia, - sytuowanie elementów sieci elektroenergetycznych pod ziemią, - dopuszcza się stosowanie odnawialnych źródeł energii, - zakaz lokalizacji obiektów budowlanych i sadzenia drzew uniemożliwiających dostęp do przebiegającej infrastruktury technicznej, - dla planowanych stacji transformatorowych wyznaczenie strefy technicznej o szerokości 1,5 m,
g) zapewnienie telekomunikacji:	<ul style="list-style-type: none"> - z istniejących i planowanych elementów infrastruktury telekomunikacyjnej, - sytuowanie planowanych liniowych elementów infrastruktury telekomunikacyjnej pod ziemią,

	- dopuszcza się lokalizację inwestycji celu publicznego z zakresu łączności publicznej w rozumieniu przepisów odrębnych,
h) gospodarka odpadami:	zgodnie z przepisami odrębnymi;
11) zasady i warunki scalania i podziału nieruchomości:	
a) szerokość frontu działki minimum 20 m,	
b) dopuszcza się mniejszą szerokość frontu działki od strony terenu 3KDD pod warunkiem, że stanowić ona będzie dojazd o szerokości minimum 3 m do jednej działki budowlanej lub 5 m do dwóch działek budowlanych, przy zachowaniu szerokości działki 20 m,	
c) powierzchnia działki minimum 8 a,	
d) kąt położenia granic wydzielanych działek w stosunku do pasa drogowego od 0° do 90°,	
e) dopuszcza się podział działki o mniejszych parametrach niż ustalone w lit. a, b, c i d w przypadku podziału mającego na celu regulację granic między sąsiadującymi nieruchomościami bądź wydzielenie działki dla urządzeń infrastruktury technicznej;	
12) sposób i termin tymczasowego zagospodarowania, urządzania i użytkowania terenów:	
nie ustala się;	
13) stawka procentowa, na podstawie której ustala się opłatę, o której mowa w art. 36 ust. 4 ustawy z dnia 27 marca 2003 r. o planowaniu i zagospodarowaniu przestrzennym:	
0%;	
14) szczególne warunki zagospodarowania terenów oraz ograniczenia w ich użytkowaniu:	
a) zakaz lokalizacji nowych gospodarstw rolnych i hodowlanych,	
b) w istniejących gospodarstwach rolnych zakaz budowy, rozbudowy i nadbudowy budynków i obiektów kubaturowych związanych z hodowlą zwierząt,	
c) dla istniejącej zabudowy zagrodowej dopuszcza się budowę, przebudowę, rozbudowę budynków mieszkalnych, gospodarczych, magazynów i wiat,	
d) minimalna powierzchnia nowo wydzielonych działek budowlanych – 6 a, przy czym dopuszcza się podział działki o mniejszych powierzchniach, w przypadku podziału mającego na celu regulację granic między sąsiadującymi nieruchomościami bądź wydzielenie działki dla urządzeń infrastruktury technicznej.	

32. Karta terenu nr 032:

1) symbol i nr terenu:	1MW;
2) powierzchnia terenu:	7,84 a;
3) przeznaczenie terenu:	
a) podstawowe:	tereny zabudowy mieszkaniowej wielorodzinnej,
b) uzupełniające:	- tereny zabudowy usługowej: budynki biurowe, budynki handlowo-usługowe, budynki szpitali i zakładów opieki medycznej, z zastrzeżeniem tiret od drugie do czwarte, - w klasie budynków biurowych dopuszcza się jedynie budynki wykorzystywane jako miejsce pracy dla działalności biura, sekretariatu lub innych o charakterze administracyjnym, - z klasy budynków handlowo-usługowych wyłącza się centra handlowe, domy towarowe, stacje paliw, myjnie samochodowe, - w klasie budynków szpitali i zakładów opieki medycznej dopuszcza się jedynie budynki instytucji świadczących usługi medyczne, poradnie, przychodnie, żłobki, - uzbrojenie terenu;
4) zasady kształtowania zabudowy oraz wskaźniki zagospodarowania terenu:	
a) wskaźniki wykorzystania terenu:	- procent powierzchni biologicznie czynnej minimum 50%, - procent zabudowy maksimum 30%, - intensywność zabudowy od 0,4 do 1,2,

b) linie zabudowy:	nieprzekraczalne zgodnie z rysunkiem planu,
c) parametry zabudowy:	- liczba kondygnacji nadziemnych do 3, - wysokość zabudowy ze stromym dachem do 12 m, - wysokość zabudowy z płaskim dachem do 10 m,
d) dachy:	dwu- lub wielospadowe o kącie nachylenia połąci w przedziale od 20° do 45°;
5) zasady ochrony środowiska, przyrody oraz ochrony i kształtowania krajobrazu:	
a) ochrona na podstawie przepisów odrębnych,	
b) dopuszczalny poziom hałasu dla „terenów zabudowy mieszkaniowej wielorodzinnej i zamieszkania zbiorowego” zgodnie z przepisami odrębnymi;	
6) zasady ochrony dziedzictwa kulturowego i zabytków, w tym krajobrazów kulturowych, oraz dóbr kultury współczesnej:	
a) ze względu na położenie w strefie „B” ochrony konserwatorskiej obowiązuje:	dostosowanie zabudowy do historycznej kompozycji przestrzennej w zakresie skali i formy bryły zabudowy oraz harmonijnego współistnienia elementów kompozycji historycznej i współczesnej przez nawiązanie w szczególności do miejscowej tradycji architektonicznej,
b) dla obiektów oznaczonych na rysunku planu jako zabytki:	- zachowanie oryginalnych parametrów zabudowy, - zakaz zmiany koloru, typu pokrycia i geometrii dachu, - zachowanie otworów okiennych i drzwiowych, - zachowanie detalu architektonicznego,
7) granice i sposoby zagospodarowania terenów lub obiektów podlegających ochronie, na podstawie odrębnych przepisów:	
a) tereny górnicze:	nie ustala się,
b) obszary szczególnego zagrożenia powodzią:	nie ustala się,
c) obszary osuwania się mas ziemnych:	nie ustala się,
d) krajobrazy priorytetowe określone w audycie krajobrazowym oraz w planach zagospodarowania przestrzennego województwa:	nie ustala się,
e) pozostałe tereny i obiekty:	nie ustala się;
8) zasady ochrony i kształtowania ład przestrzennego:	
a) ustalenia kompozycyjno-estetyczne:	nie ustala się,
b) ustalenia dla tymczasowych obiektów usługowych:	zakaz lokalizacji,
c) wolnostojące budynki gospodarcze i garażowe:	dopuszcza się budowę wolnostojących budynków gospodarczych i garażowych,
d) zieleni:	minimum 10% powierzchni działki,
e) nadziemne części urządzeń technicznych:	- zakaz sytuowania elementów technicznego wyposażenia budynków (w szczególności klimatyzatorów, anten satelitarnych, przewodów kominowych) na elewacjach od strony terenu 3KDD, - przysłonięcie zielenią;
9) zasady modernizacji, rozbudowy i budowy systemów komunikacji:	
a) wskaźnik miejsc postojowych (m.p.):	- minimum 2 m.p. na 1 mieszkanie, - minimum 20 m.p. na 1000 m ² powierzchni użytkowej budynków biurowych, - minimum 25 m.p. na 1000 m ² powierzchni sprzedaży lub 15 m.p. na 100 miejsc konsumpcyjnych lub 18 m.p. na 1000 m ² powierzchni użytkowej budynków handlowo-usługowych,

	<ul style="list-style-type: none"> - minimum 15 m.p. na 1000 m² powierzchni użytkowej budynków szpitali i zakładów opieki medycznej, - dla wskaźników miejsc postojowych, o których mowa powyżej wyznacza się nie mniej niż 1 m.p.,
b) realizacja miejsc postojowych:	<ul style="list-style-type: none"> - na parkingach wyznaczonych na terenach lub zagłębionych pod ziemią, - w garażach wolnostojących, wbudowanych w budynki, podziemnych,
c) dostępność komunikacyjna:	od terenu 3KDD;
10) zasady modernizacji, rozbudowy i budowy systemów infrastruktury:	
a) zaopatrzenie w wodę:	<ul style="list-style-type: none"> - z sieci wodociągowej, po niezbędnej rozbudowie, - zakaz lokalizacji obiektów budowlanych i sadzenia drzew uniemożliwiających dostęp do przebiegającej infrastruktury technicznej,
b) odprowadzenie ścieków bytowych, komunalnych i przemysłowych:	<ul style="list-style-type: none"> - poprzez rozdzielczą kanalizację sanitarną do istniejącego układu kanalizacji sanitarnej, po niezbędnej jej rozbudowie, - zakaz odprowadzania ścieków do gruntu oraz wód powierzchniowych i gruntowych, - zakaz lokalizacji obiektów budowlanych i sadzenia drzew uniemożliwiających dostęp do przebiegającej infrastruktury technicznej,
c) odprowadzenie wód opadowych:	<ul style="list-style-type: none"> - zagospodarowanie wód opadowych i roztopowych na własnym terenie z wykorzystaniem systemów retencyjno-rozsączających, - do systemu rozdzielczej kanalizacji deszczowej, powiązanego z istniejącym układem kanalizacji deszczowej lub systemu rowów melioracyjnych poprzez systemy retencyjne na terenie, - zakaz lokalizacji obiektów budowlanych i sadzenia drzew uniemożliwiających dostęp do przebiegającej infrastruktury technicznej,
d) zaopatrzenie w gaz:	<ul style="list-style-type: none"> - z infrastruktury gazowej, w oparciu o gazociągi średniego ciśnienia, po niezbędnej jej rozbudowie, - zakaz lokalizacji obiektów budowlanych i sadzenia drzew uniemożliwiających dostęp do przebiegającej infrastruktury technicznej,
e) zaopatrzenie w energię ciepłą:	<ul style="list-style-type: none"> - z systemu ciepłowniczego, po jego ewentualnej niezbędnej rozbudowie, w oparciu o istniejącą infrastrukturę, z indywidualnych i lokalnych źródeł ciepła, w tym z odnawialnych źródeł energii, - zakaz lokalizacji obiektów budowlanych i sadzenia drzew uniemożliwiających dostęp do przebiegającej infrastruktury technicznej,
f) zaopatrzenie w energię elektryczną:	<ul style="list-style-type: none"> - z istniejących i planowanych elementów systemu elektroenergetycznego: elektroenergetycznych sieci średniego napięcia 15 kV, stacji transformatorowych 15/0,4 kV, elektroenergetycznych sieci niskiego napięcia, - sytuowanie elementów sieci elektroenergetycznych pod ziemią, - dopuszcza się stosowanie odnawialnych źródeł energii, - zakaz lokalizacji obiektów budowlanych i sadzenia drzew uniemożliwiających dostęp do przebiegającej infrastruktury technicznej, - dla planowanych stacji transformatorowych wyznaczenie strefy technicznej o szerokości 1,5 m,

g) zapewnienie telekomunikacji:	- z istniejących i planowanych elementów infrastruktury telekomunikacyjnej, - sytuowanie planowanych liniowych elementów infrastruktury telekomunikacyjnej pod ziemią, - dopuszcza się lokalizację inwestycji celu publicznego z zakresu łączności publicznej w rozumieniu przepisów odrębnych,
h) gospodarka odpadami:	zgodnie z przepisami odrębnymi;
11) zasady i warunki scalania i podziału nieruchomości:	
a) szerokość frontu działki minimum 23 m,	
b) powierzchnia działki minimum 7 a,	
c) kąt położenia granic wydzielanych działek w stosunku do pasa drogowego od 0° do 90°,	
d) dopuszcza się podział działki o mniejszych parametrach niż ustalone w lit. a, b i c w przypadku podziału mającego na celu regulację granic między sąsiadującymi nieruchomościami bądź wydzielenie działki dla urządzeń infrastruktury technicznej;	
12) sposób i termin tymczasowego zagospodarowania, urządzania i użytkowania terenów:	
nie ustala się;	
13) stawka procentowa, na podstawie której ustala się opłatę, o której mowa w art. 36 ust. 4 ustawy z dnia 27 marca 2003 r. o planowaniu i zagospodarowaniu przestrzennym:	
0%;	
14) szczególne warunki zagospodarowania terenów oraz ograniczenia w ich użytkowaniu:	
a) nie ustala się.	

33. Karta terenu nr 033:

1) symbol i nr terenu:	1MW/U;
2) powierzchnia terenu:	23,93 a;
3) przeznaczenie terenu:	
a) podstawowe:	- tereny zabudowy mieszkaniowej wielorodzinnej, - tereny zabudowy usługowej: budynki biurowe, budynki handlowo-usługowe, budynki szpitali i zakładów opieki medycznej z zastrzeżeniem tiret od trzecie do piąte, - w klasie budynków biurowych dopuszcza się jedynie budynki wykorzystywane jako miejsce pracy dla działalności biura, sekretariatu lub innych o charakterze administracyjnym, - z klasy budynków handlowo-usługowych wyłącza się centra handlowe, domy towarowe, stacje paliw, myjnie samochodowe i inne stacje obsługi, - w klasie budynków szpitali i zakładów opieki medycznej dopuszcza się jedynie budynki instytucji świadczących usługi medyczne, poradnie, przychodnie, żłobki,
b) uzupełniające:	uzbrojenie terenu;
4) zasady kształtowania zabudowy oraz wskaźniki zagospodarowania terenu:	
a) wskaźniki wykorzystania terenu:	- procent powierzchni biologicznie czynnej minimum 50%, - procent zabudowy maksimum 30%, - intensywność zabudowy od 0,4 do 0,9,
b) linie zabudowy:	nieprzekraczalne zgodnie z rysunkiem planu,
c) parametry zabudowy:	- liczba kondygnacji nadziemnych dla budynków ze stromymi dachami do 2, z zastrzeżeniem tiret drugie, - dopuszcza się trzecią kondygnację nadziemną w poddaszu użytkowym, - liczba kondygnacji nadziemnych dla budynków z płaskimi dachami do 3,

	- wysokość zabudowy ze stromym dachem do 12 m, - wysokość zabudowy z płaskim dachem do 10 m,
d) dachy:	- dowolne, z zastrzeżeniem tiret drugie, - dla dachów dwu- i wielospadowych wymaga się kąta nachylenia połąci w przedziale od 20° do 45°;
5) zasady ochrony środowiska, przyrody oraz ochrony i kształtowania krajobrazu:	
a) ochrona na podstawie przepisów odrębnych,	
b) dopuszczalny poziom hałasu dla „terenów mieszkaniowo-usługowych” zgodnie z przepisami odrębnymi;	
6) zasady ochrony dziedzictwa kulturowego i zabytków, w tym krajobrazów kulturowych, oraz dóbr kultury współczesnej:	
w granicach strefy „B” ochrony konserwatorskiej:	dostosowanie zabudowy do historycznej kompozycji przestrzennej w zakresie skali i formy bryły zabudowy oraz harmonijnego współistnienia elementów kompozycji historycznej i współczesnej przez nawiązanie w szczególności do miejscowej tradycji architektonicznej;
7) granice i sposoby zagospodarowania terenów lub obiektów podlegających ochronie, na podstawie odrębnych przepisów:	
a) tereny górnicze:	nie ustala się,
b) obszary szczególnego zagrożenia powodzią:	nie ustala się,
c) obszary osuwania się mas ziemnych:	nie ustala się,
d) krajobrazy priorytetowe określone w audycie krajobrazowym oraz w planach zagospodarowania przestrzennego województwa:	nie ustala się,
e) pozostałe tereny i obiekty:	nie ustala się;
8) zasady ochrony i kształtowania ład przestrzennego:	
a) ustalenia kompozycyjno-estetyczne:	nie ustala się,
b) ustalenia dla tymczasowych obiektów usługowych:	zakaz lokalizacji,
c) wolnostojące budynki gospodarcze i garażowe:	dopuszcza się budowę wolnostojących budynków gospodarczych i garażowych wraz z osłonięciami pojemników na odpady bytowe,
d) zieleni:	minimum 10% powierzchni działki,
e) nadziemne części urządzeń technicznych:	- zakaz sytuowania elementów technicznego wyposażenia budynków (w szczególności klimatyzatorów, anten satelitarnych, przewodów kominowych) na elewacjach od strony terenu 3KDD, - przysłonięcie zielenią;
9) zasady modernizacji, rozbudowy i budowy systemów komunikacji:	
a) wskaźnik miejsc postojowych (m.p.):	- minimum 2 m.p. na 1 mieszkanie, - minimum 20 m.p. na 1000 m ² powierzchni użytkowej budynków biurowych, - minimum 25 m.p. na 1000 m ² powierzchni sprzedaży lub 15 m.p. na 100 miejsc konsumpcyjnych lub 18 m.p. na 1000 m ² powierzchni użytkowej budynków handlowo-usługowych, - minimum 15 m.p. na 1000 m ² powierzchni użytkowej budynków szpitali i zakładów opieki medycznej, - dla wskaźników miejsc postojowych, o których mowa powyżej wyznacza się nie mniej niż 1 m.p.,

b) realizacja miejsc postojowych:	- na parkingach wyznaczonych na terenach lub zagłębionych pod ziemią, - w garażach wolnostojących, wbudowanych w budynki, podziemnych,
c) dostępność komunikacyjna:	od terenu 3KDD;
10) zasady modernizacji, rozbudowy i budowy systemów infrastruktury:	
a) zaopatrzenie w wodę:	- z sieci wodociągowej, po niezbędnej rozbudowie, - zakaz lokalizacji obiektów budowlanych i sadzenia drzew uniemożliwiających dostęp do przebiegającej infrastruktury technicznej,
b) odprowadzenie ścieków bytowych, komunalnych i przemysłowych:	- poprzez rozdzielczą kanalizację sanitarną do istniejącego układu kanalizacji sanitarnej, po niezbędnej jej rozbudowie, - zakaz odprowadzania ścieków do gruntu oraz wód powierzchniowych i gruntowych, - zakaz lokalizacji obiektów budowlanych i sadzenia drzew uniemożliwiających dostęp do przebiegającej infrastruktury technicznej,
c) odprowadzenie wód opadowych:	- zagospodarowanie wód opadowych i roztopowych na własnym terenie z wykorzystaniem systemów retencyjno-rozsączających, - do systemu rozdzielczej kanalizacji deszczowej, powiązanego z istniejącym układem kanalizacji deszczowej lub systemu rowów melioracyjnych poprzez systemy retencyjne na terenie, - zakaz lokalizacji obiektów budowlanych i sadzenia drzew uniemożliwiających dostęp do przebiegającej infrastruktury technicznej,
d) zaopatrzenie w gaz:	- z infrastruktury gazowej, w oparciu o gazociągi średniego ciśnienia, po niezbędnej jej rozbudowie, - zakaz lokalizacji obiektów budowlanych i sadzenia drzew uniemożliwiających dostęp do przebiegającej infrastruktury technicznej,
e) zaopatrzenie w energię ciepłą:	- z systemu ciepłowniczego, po jego ewentualnej niezbędnej rozbudowie, w oparciu o istniejącą infrastrukturę, z indywidualnych i lokalnych źródeł ciepła, w tym z odnawialnych źródeł energii, - zakaz lokalizacji obiektów budowlanych i sadzenia drzew uniemożliwiających dostęp do przebiegającej infrastruktury technicznej,
f) zaopatrzenie w energię elektryczną:	- z istniejących i planowanych elementów systemu elektroenergetycznego: elektroenergetycznych sieci średniego napięcia 15 kV, stacji transformatorowych 15/0,4 kV, elektroenergetycznych sieci niskiego napięcia, - sytuowanie elementów sieci elektroenergetycznych pod ziemią, - dopuszcza się stosowanie odnawialnych źródeł energii, - zakaz lokalizacji obiektów budowlanych i sadzenia drzew uniemożliwiających dostęp do przebiegającej infrastruktury technicznej, - dla planowanych stacji transformatorowych wyznaczenie strefy technicznej o szerokości 1,5 m,
g) zapewnienie telekomunikacji:	- z istniejących i planowanych elementów infrastruktury telekomunikacyjnej, - sytuowanie planowanych liniowych elementów infrastruktury telekomunikacyjnej pod ziemią,

	- dopuszcza się lokalizację inwestycji celu publicznego z zakresu łączności publicznej w rozumieniu przepisów odrębnych,
h) gospodarka odpadami:	zgodnie z przepisami odrębnymi;
11) zasady i warunki scalania i podziału nieruchomości:	
a) szerokość frontu działki minimum 25 m,	
b) powierzchnia działki minimum 23 a,	
c) kąt położenia granic wydzielanych działek w stosunku do pasa drogowego od 0° do 90°,	
d) dopuszcza się podział działki o mniejszych parametrach niż ustalone w lit. a, b i c w przypadku podziału mającego na celu regulację granic między sąsiadującymi nieruchomościami bądź wydzielenie działki dla urządzeń infrastruktury technicznej;	
12) sposób i termin tymczasowego zagospodarowania, urządzania i użytkowania terenów:	
nie ustala się;	
13) stawka procentowa, na podstawie której ustala się opłatę, o której mowa w art. 36 ust. 4 ustawy z dnia 27 marca 2003 r. o planowaniu i zagospodarowaniu przestrzennym:	
0%;	
14) szczególne warunki zagospodarowania terenów oraz ograniczenia w ich użytkowaniu:	
nie ustala się.	

34. Karta terenu nr 034:

1) symbol i nr terenu:	1U;
2) powierzchnia terenu:	23,52 a;
3) przeznaczenie terenu:	
a) podstawowe:	- tereny zabudowy usługowej: budynki hoteli, budynki zakwaterowania turystycznego, budynki biurowe, budynki handlowo-usługowe, ogólnodostępne obiekty kulturalne, budynki muzeów i bibliotek, budynki szkół i instytucji badawczych, budynki szpitali i zakładów opieki medycznej, budynki do sprawowania kultu religijnego i czynności religijnych z zastrzeżeniem tiret od drugie do piąte, - w klasie budynków handlowo-usługowych nie dopuszcza się stacji paliw, - w klasie ogólnodostępnych obiektów kulturalnych dopuszcza się jedynie domy kultury i wielozadaniowe sale wykorzystywane głównie do celów rozrywkowych, - w klasie budynków szpitali i zakładów opieki medycznej dopuszcza się jedynie budynki instytucji świadczących usługi medyczne, poradnie, przychodnie, żłobki, - w klasie budynków przeznaczonych do sprawowania kultu religijnego i czynności religijnych dopuszcza się jedynie kościoły, kaplice,
b) uzupełniające:	- tereny sportu i rekreacji, - uzbrojenie terenu;
4) zasady kształtowania zabudowy oraz wskaźniki zagospodarowania terenu:	
a) wskaźniki wykorzystania terenu:	- procent powierzchni biologicznie czynnej minimum 20%, - procent zabudowy maksimum 40%, - intensywność zabudowy od 0,6 do 1,2,
b) linie zabudowy:	nieprzekraczalne zgodnie z rysunkiem planu,
c) parametry zabudowy:	- liczba kondygnacji nadziemnych do 2, z zastrzeżeniem tiret drugie, - dopuszcza się trzecią kondygnację nadziemną w poddaszu użytkowym, - wysokość zabudowy ze stromym dachem do 12 m,

	- wysokość zabudowy z płaskim dachem do 10 m,
d) dachy:	- dowolne, z zastrzeżeniem tiret drugie, - dla dachów dwu- i wielospadowych wymaga się kąta nachylenia połączy w przedziale od 35° do 45°;
5) zasady ochrony środowiska, przyrody oraz ochrony i kształtowania krajobrazu:	
ochrona na podstawie przepisów odrębnych;	
6) zasady ochrony dziedzictwa kulturowego i zabytków, w tym krajobrazów kulturowych, oraz dóbr kultury współczesnej:	
nie ustala się;	
7) granice i sposoby zagospodarowania terenów lub obiektów podlegających ochronie, na podstawie odrębnych przepisów:	
a) tereny górnicze:	nie ustala się,
b) obszary szczególnego zagrożenia powodzią:	nie ustala się,
c) obszary osuwania się mas ziemnych:	nie ustala się,
d) krajobrazy priorytetowe określone w audycie krajobrazowym oraz w planach zagospodarowania przestrzennego województwa:	nie ustala się,
e) pozostałe tereny i obiekty:	nie ustala się;
8) zasady ochrony i kształtowania ład przestrzennego:	
a) ustalenia kompozycyjno-estetyczne:	usytuowanie akcentu architektonicznego zgodnie z rysunkiem planu,
b) ustalenia dla tymczasowych obiektów usługowych:	zakaz lokalizacji,
c) wolnostojące budynki gospodarcze i garażowe:	nie ustala się,
d) zieleni:	minimum 10% powierzchni działki,
e) nadziemne części urządzeń technicznych:	- zakaz sytuowania elementów technicznego wyposażenia budynków (w szczególności klimatyzatorów, anten satelitarnych, przewodów kominowych) na elewacjach od strony terenów 6KDD i 2KDL, - przysłonięcie zielenią;
9) zasady modernizacji, rozbudowy i budowy systemów komunikacji:	
a) wskaźnik miejsc postojowych (m.p.):	- minimum 15 m.p. na 100 miejsc konsumpcyjnych, - minimum 20 m.p. na 100 miejsc noclegowych budynków zakwaterowania turystycznego, - minimum 20 m.p. na 1000 m ² powierzchni użytkowej budynków biurowych, - minimum 25 m.p. na 1000 m ² powierzchni sprzedaży 18 m.p. na 1000 m ² powierzchni użytkowej budynków handlowo-usługowych, - minimum 25 m.p. na 100 miejsc użytkowych ogólnodostępnych obiektów kulturalnych, - minimum 10 m.p. na 1000 m ² powierzchni użytkowej muzeów i bibliotek, - minimum 20 m.p. na 100 osób (pracowników i studentów) lub 7 m.p. na 1 oddział (izbę lekcyjną) lub 25 m.p. na 100 zatrudnionych w budynkach szkół i instytucji badawczych, - minimum 15 m.p. na 1000 m ² powierzchni użytkowej budynków szpitali i zakładów opieki medycznej, - minimum 25 m.p. na 100 miejsc użytkowych w budynkach

	do sprawowania kultu religijnego i czynności religijnych, - dla wskaźników miejsc postojowych, o których mowa powyżej wyznacza się nie mniej niż 1 m.p.,
b) realizacja miejsc postojowych:	na parkingach wyznaczonych na terenach lub zagłębionych pod ziemią,
c) dostępność komunikacyjna:	od terenu 2KDL, 5KDD, 6KDD;
10) zasady modernizacji, rozbudowy i budowy systemów infrastruktury:	
a) zaopatrzenie w wodę:	- z sieci wodociągowej, po niezbędnej rozbudowie, - zakaz lokalizacji obiektów budowlanych i sadzenia drzew uniemożliwiających dostęp do przebiegającej infrastruktury technicznej,
b) odprowadzenie ścieków bytowych, komunalnych i przemysłowych:	- poprzez rozdzielczą kanalizację sanitarną do istniejącego układu kanalizacji sanitarnej, po niezbędnej jej rozbudowie, - zakaz odprowadzania ścieków do gruntu oraz wód powierzchniowych i gruntowych, - zakaz lokalizacji obiektów budowlanych i sadzenia drzew uniemożliwiających dostęp do przebiegającej infrastruktury technicznej,
c) odprowadzenie wód opadowych:	- zagospodarowanie wód opadowych i roztopowych na własnym terenie z wykorzystaniem systemów retencyjno-rozsączających, - do systemu rozdzielczej kanalizacji deszczowej, powiązanego z istniejącym układem kanalizacji deszczowej lub systemu rowów melioracyjnych poprzez systemy retencyjne na terenie, - zakaz lokalizacji obiektów budowlanych i sadzenia drzew uniemożliwiających dostęp do przebiegającej infrastruktury technicznej,
d) zaopatrzenie w gaz:	- z infrastruktury gazowej, w oparciu o gazociągi średniego ciśnienia, po niezbędnej jej rozbudowie, - zakaz lokalizacji obiektów budowlanych i sadzenia drzew uniemożliwiających dostęp do przebiegającej infrastruktury technicznej,
e) zaopatrzenie w energię ciepłą:	- z systemu ciepłowniczego, po jego ewentualnej niezbędnej rozbudowie, w oparciu o istniejącą infrastrukturę, z indywidualnych i lokalnych źródeł ciepła, w tym z odnawialnych źródeł energii, - zakaz lokalizacji obiektów budowlanych i sadzenia drzew uniemożliwiających dostęp do przebiegającej infrastruktury technicznej,
f) zaopatrzenie w energię elektryczną:	- z istniejących i planowanych elementów systemu elektroenergetycznego: elektroenergetycznych sieci średniego napięcia 15 kV, stacji transformatorowych 15/0,4 kV, elektroenergetycznych sieci niskiego napięcia, - sytuowanie elementów sieci elektroenergetycznych pod ziemią, - dopuszcza się stosowanie odnawialnych źródeł energii, - zakaz lokalizacji obiektów budowlanych i sadzenia drzew uniemożliwiających dostęp do przebiegającej infrastruktury technicznej, - dla planowanych stacji transformatorowych wyznaczenie strefy technicznej o szerokości 1,5 m,
g) zapewnienie telekomunikacji:	- z istniejących i planowanych elementów infrastruktury telekomunikacyjnej, - sytuowanie planowanych liniowych elementów

	infrastruktury telekomunikacyjnej pod ziemią, - dopuszcza się lokalizację inwestycji celu publicznego z zakresu łączności publicznej w rozumieniu przepisów odrębnych,
h) gospodarka odpadami:	zgodnie z przepisami odrębnymi;
11) zasady i warunki scalania i podziału nieruchomości:	
a) szerokość frontu działki minimum 20 m,	
b) powierzchnia działki minimum 4 a,	
c) kąt położenia granic wydzielanych działek w stosunku do pasa drogowego usytuowanego na terenie 6KDD w przedziale od 85° do 95°,	
d) dopuszcza się podział działki o mniejszych parametrach niż ustalone w lit. a, b i c w przypadku podziału mającego na celu regulację granic między sąsiadującymi nieruchomościami bądź wydzielenie działki dla urządzeń infrastruktury technicznej;	
12) sposób i termin tymczasowego zagospodarowania, urządzania i użytkowania terenów:	
nie ustala się;	
13) stawka procentowa, na podstawie której ustala się opłatę, o której mowa w art. 36 ust. 4 ustawy z dnia 27 marca 2003 r. o planowaniu i zagospodarowaniu przestrzennym:	
0%;	
14) szczególne warunki zagospodarowania terenów oraz ograniczenia w ich użytkowaniu:	
minimalna powierzchnia nowo wydzielonych działek budowlanych – 4 a, przy czym dopuszcza się podział działki o mniejszych powierzchniach, w przypadku podziału mającego na celu regulację granic między sąsiadującymi nieruchomościami bądź wydzielenie działki dla urządzeń infrastruktury technicznej.	

35. Karta terenu nr 035:

1) symbol i nr terenu:	2U;
2) powierzchnia terenu:	19,92 a;
3) przeznaczenie terenu:	
a) podstawowe:	- tereny zabudowy usługowej: budynki hoteli, budynki zakwaterowania turystycznego, budynki biurowe, budynki handlowo-usługowe, ogólnodostępne obiekty kulturalne, budynki muzeów i bibliotek, budynki szkół i instytucji badawczych, budynki szpitali i zakładów opieki medycznej, budynki do sprawowania kultu religijnego i czynności religijnych z zastrzeżeniem tiret od drugie do piąte, - w klasie budynków handlowo-usługowych nie dopuszcza się stacji paliw, - w klasie ogólnodostępnych obiektów kulturalnych dopuszcza się jedynie domy kultury i wielozadaniowe sale wykorzystywane głównie do celów rozrywkowych, - w klasie budynków szpitali i zakładów opieki medycznej dopuszcza się jedynie budynki instytucji świadczących usługi medyczne, poradnie, przychodnie, żłobki, - w klasie budynków przeznaczonych do sprawowania kultu religijnego i czynności religijnych dopuszcza się jedynie kościoły, kaplice,
b) uzupełniające:	- tereny sportu i rekreacji, - uzbrojenie terenu;
4) zasady kształtowania zabudowy oraz wskaźniki zagospodarowania terenu:	
a) wskaźniki wykorzystania terenu:	- procent powierzchni biologicznie czynnej minimum 20%, - procent zabudowy maksimum 40%, - intensywność zabudowy od 0,6 do 1,2,
b) linie zabudowy:	nieprzekraczalne zgodnie z rysunkiem planu,

c) parametry zabudowy:	- liczba kondygnacji nadziemnych do 2, z zastrzeżeniem turet drugie, - dopuszcza się trzecią kondygnację nadziemną w poddaszu użytkowym, - wysokość zabudowy ze stromym dachem do 12 m, - wysokość zabudowy z płaskim dachem do 10 m,
d) dachy:	- dowolne, z zastrzeżeniem turet drugie, - dla dachów dwu- i wielospadowych wymaga się kąta nachylenia połaci w przedziale od 35° do 45°;
5) zasady ochrony środowiska, przyrody oraz ochrony i kształtowania krajobrazu:	
ochrona na podstawie przepisów odrębnych;	
6) zasady ochrony dziedzictwa kulturowego i zabytków, w tym krajobrazów kulturowych, oraz dóbr kultury współczesnej:	
nie ustala się;	
7) granice i sposoby zagospodarowania terenów lub obiektów podlegających ochronie, na podstawie odrębnych przepisów:	
a) tereny górnicze:	nie ustala się,
b) obszary szczególnego zagrożenia powodzią:	nie ustala się,
c) obszary osuwania się mas ziemnych:	nie ustala się,
d) krajobrazy priorytetowe określone w audycie krajobrazowym oraz w planach zagospodarowania przestrzennego województwa:	nie ustala się,
e) pozostałe tereny i obiekty:	nie ustala się;
8) zasady ochrony i kształtowania ład przestrzennego:	
a) ustalenia kompozycyjno-estetyczne:	usytuowanie akcentu architektonicznego zgodnie z rysunkiem planu,
b) ustalenia dla tymczasowych obiektów usługowych:	zakaz lokalizacji,
c) wolnostojące budynki gospodarcze i garażowe:	nie ustala się,
d) zieleni:	minimum 10% powierzchni działki,
e) nadziemne części urządzeń technicznych:	- zakaz lokalizacji elementów technicznego wyposażenia budynków (w szczególności klimatyzatory, anteny satelitarne, przewody kominowe) na elewacjach od strony terenów 6KDD i 2KDL, - przysłonięcie zielenią;
9) zasady modernizacji, rozbudowy i budowy systemów komunikacji:	
a) wskaźnik miejsc postojowych (m.p.):	- minimum 15 m.p. na 100 miejsc konsumpcyjnych, - minimum 20 m.p. na 100 miejsc noclegowych budynków zakwaterowania turystycznego, - minimum 20 m.p. na 1000 m ² powierzchni użytkowej budynków biurowych, - minimum 25 m.p. na 1000 m ² powierzchni sprzedaży 18 m.p. na 1000 m ² powierzchni użytkowej budynków handlowo-usługowych, - minimum 25 m.p. na 100 miejsc użytkowych ogólnodostępnych obiektów kulturalnych, - minimum 10 m.p. na 1000 m ² powierzchni użytkowej muzeów i bibliotek, - minimum 20 m.p. na 100 osób (pracowników i studentów) lub 7 m.p. na 1 oddział (izbę lekcyjną) lub 25 m.p. na

	<p>100 zatrudnionych w budynkach szkół i instytucji badawczych,</p> <ul style="list-style-type: none"> - minimum 15 m.p. na 1000 m² powierzchni użytkowej budynków szpitali i zakładów opieki medycznej, - minimum 25 m.p. na 100 miejsc użytkowych w budynkach do sprawowania kultu religijnego i czynności religijnych, - dla wskaźników miejsc postojowych, o których mowa powyżej wyznacza się nie mniej niż 1 m.p.,
b) realizacja miejsc postojowych:	na parkingach wyznaczonych na terenach lub zagłębionych pod ziemią lub wbudowanych w budynki,
c) dostępność komunikacyjna:	od terenu 2KDL, 5KDD, 6KDD;
10) zasady modernizacji, rozbudowy i budowy systemów infrastruktury:	
a) zaopatrzenie w wodę:	<ul style="list-style-type: none"> - z sieci wodociągowej, po niezbędnej rozbudowie, - zakaz lokalizacji obiektów budowlanych i sadzenia drzew uniemożliwiających dostęp do przebiegającej infrastruktury technicznej,
b) odprowadzenie ścieków bytowych, komunalnych i przemysłowych:	<ul style="list-style-type: none"> - poprzez rozdzielczą kanalizację sanitarną do istniejącego układu kanalizacji sanitarnej, po niezbędnej jej rozbudowie, - zakaz odprowadzania ścieków do gruntu oraz wód powierzchniowych i gruntowych, - zakaz lokalizacji obiektów budowlanych i sadzenia drzew uniemożliwiających dostęp do przebiegającej infrastruktury technicznej,
c) odprowadzenie wód opadowych:	<ul style="list-style-type: none"> - zagospodarowanie wód opadowych i roztopowych na własnym terenie z wykorzystaniem systemów retencyjno-rozsączających, - do systemu rozdzielczej kanalizacji deszczowej, powiązanej z istniejącym układem kanalizacji deszczowej lub systemu rowów melioracyjnych poprzez systemy retencyjne na terenie, - zakaz lokalizacji obiektów budowlanych i sadzenia drzew uniemożliwiających dostęp do przebiegającej infrastruktury technicznej,
d) zaopatrzenie w gaz:	<ul style="list-style-type: none"> - z infrastruktury gazowej, w oparciu o gazociągi średniego ciśnienia, po niezbędnej jej rozbudowie, - zakaz lokalizacji obiektów budowlanych i sadzenia drzew uniemożliwiających dostęp do przebiegającej infrastruktury technicznej,
e) zaopatrzenie w energię cieplną:	<ul style="list-style-type: none"> - z systemu ciepłowniczego, po jego ewentualnej niezbędnej rozbudowie, w oparciu o istniejącą infrastrukturę, z indywidualnych i lokalnych źródeł ciepła, w tym z odnawialnych źródeł energii, - zakaz lokalizacji obiektów budowlanych i sadzenia drzew uniemożliwiających dostęp do przebiegającej infrastruktury technicznej,
f) zaopatrzenie w energię elektryczną:	<ul style="list-style-type: none"> - z istniejących i planowanych elementów systemu elektroenergetycznego: elektroenergetycznych sieci średniego napięcia 15 kV, stacji transformatorowych 15/0,4 kV, elektroenergetycznych sieci niskiego napięcia, - sytuowanie elementów sieci elektroenergetycznych pod ziemią, - dopuszcza się stosowanie odnawialnych źródeł energii, - zakaz lokalizacji obiektów budowlanych i sadzenia drzew uniemożliwiających dostęp do przebiegającej infrastruktury technicznej,

	- dla planowanych stacji transformatorowych wyznaczenie strefy technicznej o szerokości 1,5 m,
g) zapewnienie telekomunikacji:	- z istniejących i planowanych elementów infrastruktury telekomunikacyjnej, - sytuowanie planowanych liniowych elementów infrastruktury telekomunikacyjnej pod ziemią, - dopuszcza się lokalizację inwestycji celu publicznego z zakresu łączności publicznej w rozumieniu przepisów odrębnych,
h) gospodarka odpadami:	zgodnie z przepisami odrębnymi;
11) zasady i warunki scalania i podziału nieruchomości:	
a) szerokość frontu działki minimum 15 m,	
b) powierzchnia działki minimum 4 a,	
c) kąt położenia granic wydzielanych działek w stosunku do pasa drogowego usytuowanego na terenie 6KDD w przedziale od 85° do 95°,	
d) dopuszcza się podział działki o mniejszych parametrach niż ustalone w lit. a, b i c w przypadku podziału mającego na celu regulację granic między sąsiadującymi nieruchomościami bądź wydzielenie działki dla urządzeń infrastruktury technicznej;	
12) sposób i termin tymczasowego zagospodarowania, urządzania i użytkowania terenów:	
nie ustala się;	
13) stawka procentowa, na podstawie której ustala się opłatę, o której mowa w art. 36 ust. 4 ustawy z dnia 27 marca 2003 r. o planowaniu i zagospodarowaniu przestrzennym:	
0%;	
14) szczególne warunki zagospodarowania terenów oraz ograniczenia w ich użytkowaniu:	
minimalna powierzchnia nowo wydzielonych działek budowlanych – 4 a, przy czym dopuszcza się podział działki o mniejszych powierzchniach, w przypadku podziału mającego na celu regulację granic między sąsiadującymi nieruchomościami bądź wydzielenie działki dla urządzeń infrastruktury technicznej.	

36. Karta terenu nr 036:

1) symbol i nr terenu:	3U;
2) powierzchnia terenu:	36,89 a;
3) przeznaczenie terenu:	
a) podstawowe:	- tereny zabudowy usługowej: budynki hoteli, budynki zakwaterowania turystycznego, budynki biurowe, budynki handlowo-usługowe, ogólnodostępne obiekty kulturalne, budynki muzeów i bibliotek, budynki szkół i instytucji badawczych, budynki szpitali i zakładów opieki medycznej, budynki do sprawowania kultu religijnego i czynności religijnych z zastrzeżeniem tiret od drugie do piąte, - w klasie budynków handlowo-usługowych nie dopuszcza się stacji paliw, - w klasie ogólnodostępnych obiektów kulturalnych dopuszcza się jedynie domy kultury i wielozadaniowe sale wykorzystywane głównie do celów rozrywkowych, - w klasie budynków szpitali i zakładów opieki medycznej dopuszcza się jedynie budynki instytucji świadczących usługi medyczne, poradnie, przychodnie, żłobki, - w klasie budynków przeznaczonych do sprawowania kultu religijnego i czynności religijnych dopuszcza się jedynie kościoły, kaplice,
b) uzupełniające:	- tereny sportu i rekreacji, - uzbrojenie terenu;

4) zasady kształtowania zabudowy oraz wskaźniki zagospodarowania terenu:	
a) wskaźniki wykorzystania terenu:	- procent powierzchni biologicznie czynnej minimum 20%, - procent zabudowy maksimum 40%, - intensywność zabudowy od 0,6 do 1,2,
b) linie zabudowy:	nieprzekraczalne zgodnie z rysunkiem planu,
c) parametry zabudowy:	- liczba kondygnacji nadziemnych do 2, z zastrzeżeniem turet drugie, - dopuszcza się trzecią kondygnację nadziemną w poddaszu użytkowym, - wysokość zabudowy ze stromym dachem do 12 m, - wysokość zabudowy z płaskim dachem do 10 m,
d) dachy:	- dowolne, z zastrzeżeniem turet drugie, - dla dachów dwu- i wielospadowych wymaga się kąta nachylenia połąci w przedziale od 20° do 45°;
5) zasady ochrony środowiska, przyrody oraz ochrony i kształtowania krajobrazu:	
ochrona na podstawie przepisów odrębnych;	
6) zasady ochrony dziedzictwa kulturowego i zabytków, w tym krajobrazów kulturowych, oraz dóbr kultury współczesnej:	
nie ustala się;	
7) granice i sposoby zagospodarowania terenów lub obiektów podlegających ochronie, na podstawie odrębnych przepisów:	
a) tereny górnicze:	nie ustala się,
b) obszary szczególnego zagrożenia powodzią:	nie ustala się,
c) obszary osuwania się mas ziemnych:	nie ustala się,
d) krajobrazy priorytetowe określone w audycie krajobrazowym oraz w planach zagospodarowania przestrzennego województwa:	nie ustala się,
e) pozostałe tereny i obiekty:	nie ustala się;
8) zasady ochrony i kształtowania ład przestrzennego:	
a) ustalenia kompozycyjno-estetyczne:	usytuowanie akcentu architektonicznego zgodnie z rysunkiem planu,
b) ustalenia dla tymczasowych obiektów usługowych:	zakaz lokalizacji,
c) wolnostojące budynki gospodarcze i garażowe:	nie ustala się,
d) zieleni:	minimum 10% powierzchni działki,
e) nadziemne części urządzeń technicznych:	- zakaz sytuowania elementów technicznego wyposażenia budynków (w szczególności klimatyzatorów, anten satelitarnych, przewodów kominowych) na elewacjach od strony terenu 2KDL, - przysłonięcie zielenią;
9) zasady modernizacji, rozbudowy i budowy systemów komunikacji:	
a) wskaźnik miejsc postojowych (m.p.):	- minimum 15 m.p. na 100 miejsc konsumpcyjnych, - minimum 20 m.p. na 100 miejsc noclegowych budynków zakwaterowania turystycznego, - minimum 20 m.p. na 1000 m ² powierzchni użytkowej budynków biurowych, - minimum 25 m.p. na 1000 m ² powierzchni sprzedaży 18 m.p. na 1000 m ² powierzchni użytkowej budynków handlowo-usługowych, - minimum 25 m.p. na 100 miejsc użytkowych

	<p>ogólnodostępnych obiektów kulturalnych,</p> <ul style="list-style-type: none"> - minimum 10 m.p. na 1000 m² powierzchni użytkowej muzeów i bibliotek, - minimum 20 m.p. na 100 osób (pracowników i studentów) lub 7 m.p. na 1 oddział (izbę lekcyjną) lub 25 m.p. na 100 zatrudnionych w budynkach szkół i instytucji badawczych, - minimum 15 m.p. na 1000 m² powierzchni użytkowej budynków szpitali i zakładów opieki medycznej, - minimum 25 m.p. na 100 miejsc użytkowych w budynkach do sprawowania kultu religijnego i czynności religijnych, - dla wskaźników miejsc postojowych, o których mowa powyżej wyznacza się nie mniej niż 1 m.p.,
b) realizacja miejsc postojowych:	na parkingach wyznaczonych na terenach lub zagłębionych pod ziemią,
c) dostępność komunikacyjna:	od terenu 2KDL, 9KDW;
10) zasady modernizacji, rozbudowy i budowy systemów infrastruktury:	
a) zaopatrzenie w wodę:	<ul style="list-style-type: none"> - z sieci wodociągowej, po niezbędnej rozbudowie, - zakaz lokalizacji obiektów budowlanych i sadzenia drzew uniemożliwiających dostęp do przebiegającej infrastruktury technicznej,
b) odprowadzenie ścieków bytowych, komunalnych i przemysłowych:	<ul style="list-style-type: none"> - poprzez rozdzielczą kanalizację sanitarną do istniejącego układu kanalizacji sanitarnej, po niezbędnej jej rozbudowie, - zakaz odprowadzania ścieków do gruntu oraz wód powierzchniowych i gruntowych, - zakaz lokalizacji obiektów budowlanych i sadzenia drzew uniemożliwiających dostęp do przebiegającej infrastruktury technicznej,
c) odprowadzenie wód opadowych:	<ul style="list-style-type: none"> - zagospodarowanie wód opadowych i roztopowych na własnym terenie z wykorzystaniem systemów retencyjno-rozsączających, - do systemu rozdzielczej kanalizacji deszczowej, powiązanego z istniejącym układem kanalizacji deszczowej lub systemu rowów melioracyjnych poprzez systemy retencyjne na terenie, - zakaz lokalizacji obiektów budowlanych i sadzenia drzew uniemożliwiających dostęp do przebiegającej infrastruktury technicznej,
d) zaopatrzenie w gaz:	<ul style="list-style-type: none"> - z infrastruktury gazowej, w oparciu o gazociągi średniego ciśnienia, po niezbędnej jej rozbudowie, - zakaz lokalizacji obiektów budowlanych i sadzenia drzew uniemożliwiających dostęp do przebiegającej infrastruktury technicznej,
e) zaopatrzenie w energię cieplną:	<ul style="list-style-type: none"> - z systemu ciepłowniczego, po jego ewentualnej niezbędnej rozbudowie, w oparciu o istniejącą infrastrukturę, z indywidualnych i lokalnych źródeł ciepła, w tym z odnawialnych źródeł energii, - zakaz lokalizacji obiektów budowlanych i sadzenia drzew uniemożliwiających dostęp do przebiegającej infrastruktury technicznej,
f) zaopatrzenie w energię elektryczną:	<ul style="list-style-type: none"> - z istniejących i planowanych elementów systemu elektroenergetycznego: elektroenergetycznych sieci średniego napięcia 15 kV, stacji transformatorowych 15/0,4 kV, elektroenergetycznych sieci niskiego napięcia, - sytuowanie elementów sieci elektroenergetycznych pod

	ziemią, - dopuszcza się stosowanie odnawialnych źródeł energii, - zakaz lokalizacji obiektów budowlanych i sadzenia drzew uniemożliwiających dostęp do przebiegającej infrastruktury technicznej, - dla planowanych stacji transformatorowych wyznaczenie strefy technicznej o szerokości 1,5 m,
g) zapewnienie telekomunikacji:	- z istniejących i planowanych elementów infrastruktury telekomunikacyjnej, - sytuowanie planowanych liniowych elementów infrastruktury telekomunikacyjnej pod ziemią, - dopuszcza się lokalizację inwestycji celu publicznego z zakresu łączności publicznej w rozumieniu przepisów odrębnych,
h) gospodarka odpadami:	zgodnie z przepisami odrębnymi;
11) zasady i warunki scalania i podziału nieruchomości:	
a) szerokość frontu działki minimum 20 m,	
b) powierzchnia działki minimum 8 a,	
c) kąt położenia granic wydzielanych działek w stosunku do pasa drogowego od 0° do 90°,	
d) dopuszcza się podział działki o mniejszych parametrach niż ustalone w lit. a, b i c w przypadku podziału mającego na celu regulację granic między sąsiadującymi nieruchomościami bądź wydzielenie działki dla urządzeń infrastruktury technicznej;	
12) sposób i termin tymczasowego zagospodarowania, urządzania i użytkowania terenów:	
nie ustala się;	
13) stawka procentowa, na podstawie której ustala się opłatę, o której mowa w art. 36 ust. 4 ustawy z dnia 27 marca 2003 r. o planowaniu i zagospodarowaniu przestrzennym:	
0%;	
14) szczególne warunki zagospodarowania terenów oraz ograniczenia w ich użytkowaniu:	
minimalna powierzchnia nowo wydzielonych działek budowlanych – 8 a, przy czym dopuszcza się podział działki o mniejszych powierzchniach, w przypadku podziału mającego na celu regulację granic między sąsiadującymi nieruchomościami bądź wydzielenie działki dla urządzeń infrastruktury technicznej.	

37. Karta terenu nr 037:

1) symbol i nr terenu:	4U;
2) powierzchnia terenu:	24,03 a;
3) przeznaczenie terenu:	
a) podstawowe:	- tereny zabudowy usługowej: budynki hoteli, budynki zakwaterowania turystycznego, budynki biurowe, budynki handlowo-usługowe, ogólnodostępne obiekty kulturalne, budynki muzeów i bibliotek, budynki szkół i instytucji badawczych, budynki szpitali i zakładów opieki medycznej, budynki do sprawowania kultu religijnego i czynności religijnych z zastrzeżeniem tiret od drugie do piąte, - w klasie budynków handlowo-usługowych nie dopuszcza się stacji paliw, - w klasie ogólnodostępnych obiektów kulturalnych dopuszcza się jedynie domy kultury i wielozadaniowe sale wykorzystywane głównie do celów rozrywkowych, - w klasie budynków szpitali i zakładów opieki medycznej dopuszcza się jedynie budynki instytucji świadczących usługi medyczne, poradnie, przychodnie, żłobki, - w klasie budynków przeznaczonych do sprawowania kultu religijnego i czynności religijnych dopuszcza się jedynie

	kościół, kaplice,
b) uzupełniające:	- tereny sportu i rekreacji, - uzbrojenie terenu;
4) zasady kształtowania zabudowy oraz wskaźniki zagospodarowania terenu:	
a) wskaźniki wykorzystania terenu:	- procent powierzchni biologicznie czynnej minimum 20%, - procent zabudowy maksimum 40%, - intensywność zabudowy od 0,6 do 1,2,
b) linie zabudowy:	nieprzekraczalne zgodnie z rysunkiem planu,
c) parametry zabudowy:	- liczba kondygnacji nadziemnych do 2, z zastrzeżeniem turet drugie, - dopuszcza się trzecią kondygnację nadziemną w poddaszu użytkowym, - wysokość zabudowy ze stromym dachem do 12 m, - wysokość zabudowy z płaskim dachem do 10 m,
d) dachy:	- dowolne, z zastrzeżeniem turet drugie, - dla dachów dwu- i wielospadowych wymaga się kąta nachylenia połaci w przedziale od 20° do 45°;
5) zasady ochrony środowiska, przyrody oraz ochrony i kształtowania krajobrazu:	
ochrona na podstawie przepisów odrębnych;	
6) zasady ochrony dziedzictwa kulturowego i zabytków, w tym krajobrazów kulturowych, oraz dóbr kultury współczesnej:	
nie ustala się;	
7) granice i sposoby zagospodarowania terenów lub obiektów podlegających ochronie, na podstawie odrębnych przepisów:	
a) tereny górnicze:	nie ustala się,
b) obszary szczególnego zagrożenia powodzią:	nie ustala się,
c) obszary osuwania się mas ziemnych:	nie ustala się,
d) krajobrazy priorytetowe określone w audycie krajobrazowym oraz w planach zagospodarowania przestrzennego województwa:	nie ustala się,
e) pozostałe tereny i obiekty:	nie ustala się;
8) zasady ochrony i kształtowania ład przestrzennego:	
a) ustalenia kompozycyjno-estetyczne:	usytuowanie akcentu architektonicznego zgodnie z rysunkiem planu,
b) ustalenia dla tymczasowych obiektów usługowych:	zakaz lokalizacji,
c) wolnostojące budynki gospodarcze i garażowe:	nie ustala się,
d) zieleni:	minimum 10% powierzchni działki,
e) nadziemne części urządzeń technicznych:	- zakaz sytuowania elementów technicznego wyposażenia budynków (w szczególności klimatyzatory, anteny satelitarne, przewody kominowe) na elewacjach od strony terenu 2KDL, - przysłonięcie zielenią;
9) zasady modernizacji, rozbudowy i budowy systemów komunikacji:	
a) wskaźnik miejsc postojowych (m.p.):	- minimum 15 m.p. na 100 miejsc konsumpcyjnych, - minimum 20 m.p. na 100 miejsc noclegowych budynków zakwaterowania turystycznego, - minimum 20 m.p. na 1000 m ² powierzchni użytkowej budynków biurowych, - minimum 25 m.p. na 1000 m ² powierzchni sprzedaży 18 m.p. na 1000 m ² powierzchni użytkowej budynków

	<p>handlowo-usługowych,</p> <ul style="list-style-type: none"> - minimum 25 m.p. na 100 miejsc użytkowych ogólnodostępnych obiektów kulturalnych, - minimum 10 m.p. na 1000 m² powierzchni użytkowej muzeów i bibliotek, - minimum 20 m.p. na 100 osób (pracowników i studentów) lub 7 m.p. na 1 oddział (izbę lekcyjną) lub 25 m.p. na 100 zatrudnionych w budynkach szkół i instytucji badawczych, - minimum 15 m.p. na 1000 m² powierzchni użytkowej budynków szpitali i zakładów opieki medycznej, - minimum 25 m.p. na 100 miejsc użytkowych w budynkach do sprawowania kultu religijnego i czynności religijnych, - dla wskaźników miejsc postojowych, o których mowa powyżej wyznacza się nie mniej niż 1 m.p.,
b) realizacja miejsc postojowych:	na parkingach wyznaczonych na terenach lub zagłębionych pod ziemią,
c) dostępność komunikacyjna:	od terenu 2KDL, 8KDW;
10) zasady modernizacji, rozbudowy i budowy systemów infrastruktury:	
a) zaopatrzenie w wodę:	<ul style="list-style-type: none"> - z sieci wodociągowej, po niezbędnej rozbudowie, - zakaz lokalizacji obiektów budowlanych i sadzenia drzew uniemożliwiających dostęp do przebiegającej infrastruktury technicznej,
b) odprowadzenie ścieków bytowych, komunalnych i przemysłowych:	<ul style="list-style-type: none"> - poprzez rozdzielczą kanalizację sanitarną do istniejącego układu kanalizacji sanitarnej, po niezbędnej jej rozbudowie, - zakaz odprowadzania ścieków do gruntu oraz wód powierzchniowych i gruntowych, - zakaz lokalizacji obiektów budowlanych i sadzenia drzew uniemożliwiających dostęp do przebiegającej infrastruktury technicznej,
c) odprowadzenie wód opadowych:	<ul style="list-style-type: none"> - zagospodarowanie wód opadowych i roztopowych na własnym terenie z wykorzystaniem systemów retencyjno-rozsączających, - do systemu rozdzielczej kanalizacji deszczowej, powiązanego z istniejącym układem kanalizacji deszczowej lub systemu rowów melioracyjnych poprzez systemy retencyjne na terenie, - zakaz lokalizacji obiektów budowlanych i sadzenia drzew uniemożliwiających dostęp do przebiegającej infrastruktury technicznej,
d) zaopatrzenie w gaz:	<ul style="list-style-type: none"> - z infrastruktury gazowej, w oparciu o gazociągi średniego ciśnienia, po niezbędnej jej rozbudowie, - zakaz lokalizacji obiektów budowlanych i sadzenia drzew uniemożliwiających dostęp do przebiegającej infrastruktury technicznej,
e) zaopatrzenie w energię cieplną:	<ul style="list-style-type: none"> - z systemu ciepłowniczego, po jego ewentualnej niezbędnej rozbudowie, w oparciu o istniejącą infrastrukturę, z indywidualnych i lokalnych źródeł ciepła, w tym z odnawialnych źródeł energii, - zakaz lokalizacji obiektów budowlanych i sadzenia drzew uniemożliwiających dostęp do przebiegającej infrastruktury technicznej,
f) zaopatrzenie w energię elektryczną:	<ul style="list-style-type: none"> - z istniejących i planowanych elementów systemu elektroenergetycznego: elektroenergetycznych sieci średniego napięcia 15 kV, stacji transformatorowych 15/0,4 kV,

	<p>elektroenergetycznych sieci niskiego napięcia, - sytuowanie elementów sieci elektroenergetycznych pod ziemią, - dopuszcza się stosowanie odnawialnych źródeł energii, - zakaz lokalizacji obiektów budowlanych i sadzenia drzew uniemożliwiających dostęp do przebiegającej infrastruktury technicznej, - dla planowanych stacji transformatorowych wyznaczenie strefy technicznej o szerokości 1,5 m,</p>
g) zapewnienie telekomunikacji:	<p>- z istniejących i planowanych elementów infrastruktury telekomunikacyjnej, - sytuowanie planowanych liniowych elementów infrastruktury telekomunikacyjnej pod ziemią, - dopuszcza się lokalizację inwestycji celu publicznego z zakresu łączności publicznej w rozumieniu przepisów odrębnych,</p>
h) gospodarka odpadami:	zgodnie z przepisami odrębnymi;
11) zasady i warunki scalania i podziału nieruchomości:	
a) szerokość frontu działki minimum 20 m,	
b) powierzchnia działki minimum 8 a,	
c) kąt położenia granic wydzielanych działek w stosunku do pasa drogowego od 0° do 90°,	
d) dopuszcza się podział działki o mniejszych parametrach niż ustalone w lit. a, b i c w przypadku podziału mającego na celu regulację granic między sąsiadującymi nieruchomościami bądź wydzielenie działki dla urządzeń infrastruktury technicznej;	
12) sposób i termin tymczasowego zagospodarowania, urządzania i użytkowania terenów:	
nie ustala się;	
13) stawka procentowa, na podstawie której ustala się opłatę, o której mowa w art. 36 ust. 4 ustawy z dnia 27 marca 2003 r. o planowaniu i zagospodarowaniu przestrzennym:	
0%;	
14) szczególne warunki zagospodarowania terenów oraz ograniczenia w ich użytkowaniu:	
minimalna powierzchnia nowo wydzielonych działek budowlanych – 8 a, przy czym dopuszcza się podział działki o mniejszych powierzchniach, w przypadku podziału mającego na celu regulację granic między sąsiadującymi nieruchomościami bądź wydzielenie działki dla urządzeń infrastruktury technicznej.	

38. Karta terenu nr 038:

1) symbol i nr terenu:	5U;
2) powierzchnia terenu:	43,08 a;
3) przeznaczenie terenu:	
a) podstawowe:	<p>- tereny zabudowy usługowej: budynki hoteli, budynki zakwaterowania turystycznego, budynki biurowe, budynki handlowo-usługowe, ogólnodostępne obiekty kulturalne, budynki muzeów i bibliotek, budynki szkół i instytucji badawczych, budynki szpitali i zakładów opieki medycznej, budynki do sprawowania kultu religijnego i czynności religijnych z zastrzeżeniem tiret od drugie do piąte, - w klasie budynków handlowo-usługowych nie dopuszcza się stacji paliw, - w klasie ogólnodostępnych obiektów kulturalnych dopuszcza się jedynie domy kultury i wielozadaniowe sale wykorzystywane głównie do celów rozrywkowych, - w klasie budynków szpitali i zakładów opieki medycznej dopuszcza się jedynie budynki instytucji świadczących usługi medyczne, poradnie, przychodnie, żłobki,</p>

	- w klasie budynków przeznaczonych do sprawowania kultury religijnej i czynności religijnych dopuszcza się jedynie kościoły, kaplice,
b) uzupełniające:	- tereny sportu i rekreacji, - uzbrojenie terenu;
4) zasady kształtowania zabudowy oraz wskaźniki zagospodarowania terenu:	
a) wskaźniki wykorzystania terenu:	- procent powierzchni biologicznie czynnej minimum 20%, - procent zabudowy maksimum 40%, - intensywność zabudowy od 0,6 do 1,2,
b) linie zabudowy:	- nieprzekraczalne zgodnie z rysunkiem planu, - obowiązujące zgodnie z rysunkiem planu,
c) parametry zabudowy:	- liczba kondygnacji nadziemnych do 2, z zastrzeżeniem turet drugie, - dopuszcza się trzecią kondygnację nadziemną w poddaszu użytkowym, - wysokość zabudowy ze stromym dachem do 12 m, - wysokość zabudowy z płaskim dachem do 10 m,
d) dachy:	- dowolne, z zastrzeżeniem turet drugie, - dla dachów dwu- i wielospadowych wymaga się kąta nachylenia połaci w przedziale od 35° do 45°;
5) zasady ochrony środowiska, przyrody oraz ochrony i kształtowania krajobrazu:	
ochrona na podstawie przepisów odrębnych;	
6) zasady ochrony dziedzictwa kulturowego i zabytków, w tym krajobrazów kulturowych, oraz dóbr kultury współczesnej:	
nie ustala się;	
7) granice i sposoby zagospodarowania terenów lub obiektów podlegających ochronie, na podstawie odrębnych przepisów:	
a) tereny górnicze:	nie ustala się,
b) obszary szczególnego zagrożenia powodzią:	nie ustala się,
c) obszary osuwania się mas ziemnych:	nie ustala się,
d) krajobrazy priorytetowe określone w audycie krajobrazowym oraz w planach zagospodarowania przestrzennego województwa:	nie ustala się,
e) pozostałe tereny i obiekty:	nie ustala się;
8) zasady ochrony i kształtowania ład przestrzennego:	
a) ustalenia kompozycyjno-estetyczne:	usytuowanie akcentu architektonicznego zgodnie z rysunkiem planu,
b) ustalenia dla tymczasowych obiektów usługowych:	zakaz lokalizacji,
c) wolnostojące budynki gospodarcze i garażowe:	nie ustala się,
d) zieleni:	minimum 10% powierzchni działki,
e) nadziemne części urządzeń technicznych:	- zakaz sytuowania elementów technicznego wyposażenia budynków (w szczególności klimatyzatorów, anten satelitarnych, przewodów kominowych) na elewacjach od strony terenów 7KDD i 2KDL, - przysłonięcie zielenią;
9) zasady modernizacji, rozbudowy i budowy systemów komunikacji:	
a) wskaźnik miejsc postojowych (m.p.):	- minimum 15 m.p. na 100 miejsc konsumpcyjnych, - minimum 20 m.p. na 100 miejsc noclegowych budynków zakwaterowania turystycznego,

	<ul style="list-style-type: none"> - minimum 20 m.p. na 1000 m² powierzchni użytkowej budynków biurowych, - minimum 25 m.p. na 1000 m² powierzchni sprzedaży 18 m.p. na 1000 m² powierzchni użytkowej budynków handlowo-usługowych, - minimum 25 m.p. na 100 miejsc użytkowych ogólnodostępnych obiektów kulturalnych, - minimum 10 m.p. na 1000 m² powierzchni użytkowej muzeów i bibliotek, - minimum 20 m.p. na 100 osób (pracowników i studentów) lub 7 m.p. na 1 oddział (izbę lekcyjną) lub 25 m.p. na 100 zatrudnionych w budynkach szkół i instytucji badawczych, - minimum 15 m.p. na 1000 m² powierzchni użytkowej budynków szpitali i zakładów opieki medycznej, - minimum 25 m.p. na 100 miejsc użytkowych w budynkach do sprawowania kultu religijnego i czynności religijnych, - dla wskaźników miejsc postojowych, o których mowa powyżej wyznacza się nie mniej niż 1 m.p.,
b) realizacja miejsc postojowych:	na parkingach wyznaczonych na terenach lub zagłębionych pod ziemią,
c) dostępność komunikacyjna:	od terenu 2KDL, 7KDD;
10) zasady modernizacji, rozbudowy i budowy systemów infrastruktury:	
a) zaopatrzenie w wodę:	<ul style="list-style-type: none"> - z sieci wodociągowej, po niezbędnej rozbudowie, - zakaz lokalizacji obiektów budowlanych i sadzenia drzew uniemożliwiających dostęp do przebiegającej infrastruktury technicznej,
b) odprowadzenie ścieków bytowych, komunalnych i przemysłowych:	<ul style="list-style-type: none"> - poprzez rozdzielczą kanalizację sanitarną do istniejącego układu kanalizacji sanitarnej, po niezbędnej jej rozbudowie, - zakaz odprowadzania ścieków do gruntu oraz wód powierzchniowych i gruntowych, - zakaz lokalizacji obiektów budowlanych i sadzenia drzew uniemożliwiających dostęp do przebiegającej infrastruktury technicznej,
c) odprowadzenie wód opadowych:	<ul style="list-style-type: none"> - zagospodarowanie wód opadowych i roztopowych na własnym terenie z wykorzystaniem systemów retencyjno-rozsączających, - do systemu rozdzielczej kanalizacji deszczowej, powiązanego z istniejącym układem kanalizacji deszczowej lub systemu rowów melioracyjnych poprzez systemy retencyjne na terenie, - zakaz lokalizacji obiektów budowlanych i sadzenia drzew uniemożliwiających dostęp do przebiegającej infrastruktury technicznej,
d) zaopatrzenie w gaz:	<ul style="list-style-type: none"> - z infrastruktury gazowej, w oparciu o gazociągi średniego lub niskiego ciśnienia, po niezbędnej jej rozbudowie, - zakaz lokalizacji obiektów budowlanych i sadzenia drzew uniemożliwiających dostęp do przebiegającej infrastruktury technicznej,
e) zaopatrzenie w energię cieplną:	<ul style="list-style-type: none"> - z systemu ciepłowniczego, po jego ewentualnej niezbędnej rozbudowie, w oparciu o istniejącą infrastrukturę, z indywidualnych i lokalnych źródeł ciepła, w tym z odnawialnych źródeł energii, - zakaz lokalizacji obiektów budowlanych i sadzenia drzew uniemożliwiających dostęp do przebiegającej infrastruktury

	technicznej,
f) zaopatrzenie w energię elektryczną:	- z istniejących i planowanych elementów systemu elektroenergetycznego: elektroenergetycznych sieci średniego napięcia 15 kV, stacji transformatorowych 15/0,4 kV, elektroenergetycznych sieci niskiego napięcia, - sytuowanie elementów sieci elektroenergetycznych pod ziemią, - dopuszcza się stosowanie odnawialnych źródeł energii, - zakaz lokalizacji obiektów budowlanych i sadzenia drzew uniemożliwiających dostęp do przebiegającej infrastruktury technicznej, - dla planowanych stacji transformatorowych wyznaczenie strefy technicznej o szerokości 1,5 m,
g) zapewnienie telekomunikacji:	- z istniejących i planowanych elementów infrastruktury telekomunikacyjnej, - sytuowanie planowanych liniowych elementów infrastruktury telekomunikacyjnej pod ziemią, - dopuszcza się lokalizację inwestycji celu publicznego z zakresu łączności publicznej w rozumieniu przepisów odrębnych,
h) gospodarka odpadami:	zgodnie z przepisami odrębnymi;
11) zasady i warunki scalania i podziału nieruchomości:	
a) szerokość frontu działki minimum 30 m,	
b) powierzchnia działki minimum 8 a,	
c) kąt położenia granic wydzielanych działek w stosunku do pasa drogowego usytuowanego na terenie 7KDD w przedziale od 85° do 95°,	
d) dopuszcza się podział działki o mniejszych parametrach niż ustalone w lit. a, b i c w przypadku podziału mającego na celu regulację granic między sąsiadującymi nieruchomościami bądź wydzielenie działki dla urządzeń infrastruktury technicznej;	
12) sposób i termin tymczasowego zagospodarowania, urządzania i użytkowania terenów:	
nie ustala się;	
13) stawka procentowa, na podstawie której ustala się opłatę, o której mowa w art. 36 ust. 4 ustawy z dnia 27 marca 2003 r. o planowaniu i zagospodarowaniu przestrzennym:	
0%;	
14) szczególne warunki zagospodarowania terenów oraz ograniczenia w ich użytkowaniu:	
minimalna powierzchnia nowo wydzielonych działek budowlanych – 8 a, przy czym dopuszcza się podział działki o mniejszych powierzchniach, w przypadku podziału mającego na celu regulację granic między sąsiadującymi nieruchomościami bądź wydzielenie działki dla urządzeń infrastruktury technicznej.	

39. Karta terenu nr 039:

1) symbol i nr terenu:	6U;
2) powierzchnia terenu:	36,28 a;
3) przeznaczenie terenu:	
a) podstawowe:	- tereny zabudowy usługowej: budynki hoteli, budynki zakwaterowania turystycznego, budynki biurowe, budynki handlowo-usługowe, ogólnodostępne obiekty kulturalne, budynki muzeów i bibliotek, budynki szkół i instytucji badawczych, budynki szpitali i zakładów opieki medycznej, budynki do sprawowania kultu religijnego i czynności religijnych z zastrzeżeniem tiret od drugie do piąte, - w klasie budynków handlowo-usługowych nie dopuszcza się stacji paliw,

	<ul style="list-style-type: none"> - w klasie ogólnodostępnych obiektów kulturalnych dopuszcza się jedynie domy kultury i wielozadaniowe sale wykorzystywane głównie do celów rozrywkowych, - w klasie budynków szpitali i zakładów opieki medycznej dopuszcza się jedynie budynki instytucji świadczących usługi medyczne, poradnie, przychodnie, żłobki, - w klasie budynków przeznaczonych do sprawowania kultu religijnego i czynności religijnych dopuszcza się jedynie kościoły, kaplice,
b) uzupełniające:	<ul style="list-style-type: none"> - tereny sportu i rekreacji, - uzbrojenie terenu;
4) zasady kształtowania zabudowy oraz wskaźniki zagospodarowania terenu:	
a) wskaźniki wykorzystania terenu:	<ul style="list-style-type: none"> - procent powierzchni biologicznie czynnej minimum 20%, - procent zabudowy maksimum 40%, - intensywność zabudowy od 0,6 do 1,2,
b) linie zabudowy:	<ul style="list-style-type: none"> - nieprzekraczalne zgodnie z rysunkiem planu, - obowiązujące zgodnie z rysunkiem planu,
c) parametry zabudowy:	<ul style="list-style-type: none"> - liczba kondygnacji nadziemnych do 2, z zastrzeżeniem turet drugie, - dopuszcza się trzecią kondygnację nadziemną w poddaszu użytkowym, - wysokość zabudowy ze stromym dachem do 12 m, - wysokość zabudowy z płaskim dachem do 10 m,
d) dachy:	<ul style="list-style-type: none"> - dowolne, z zastrzeżeniem turet drugie, - dla dachów dwu- i wielospadowych wymaga się kąta nachylenia połaci w przedziale od 35° do 45°;
5) zasady ochrony środowiska, przyrody oraz ochrony i kształtowania krajobrazu:	
ochrona na podstawie przepisów odrębnych;	
6) zasady ochrony dziedzictwa kulturowego i zabytków, w tym krajobrazów kulturowych, oraz dóbr kultury współczesnej:	
nie ustala się;	
7) granice i sposoby zagospodarowania terenów lub obiektów podlegających ochronie, na podstawie odrębnych przepisów:	
a) tereny górnicze:	nie ustala się,
b) obszary szczególnego zagrożenia powodzią:	nie ustala się,
c) obszary osuwania się mas ziemnych:	nie ustala się,
d) krajobrazy priorytetowe określone w audycie krajobrazowym oraz w planach zagospodarowania przestrzennego województwa:	nie ustala się,
e) pozostałe tereny i obiekty:	nie ustala się;
8) zasady ochrony i kształtowania ład przestrzennego:	
a) ustalenia kompozycyjno-estetyczne:	usytuowanie akcentu architektonicznego zgodnie z rysunkiem planu,
b) ustalenia dla tymczasowych obiektów usługowych:	zakaz lokalizacji,
c) wolnostojące budynki gospodarcze i garażowe:	nie ustala się,
d) zieleni:	minimum 10% powierzchni działki,
e) nadziemne części urządzeń technicznych:	- zakaz sytuowania elementów technicznego wyposażenia budynków (w szczególności klimatyzatorów, anten satelitarnych, przewodów kominowych) na elewacjach od

	strony terenów 7KDD i 2KDL, - przysłonięcie zielenią;
9) zasady modernizacji, rozbudowy i budowy systemów komunikacji:	
a) wskaźnik miejsc postojowych (m.p.):	<ul style="list-style-type: none"> - minimum 15 m.p. na 100 miejsc konsumpcyjnych, - minimum 20 m.p. na 100 miejsc noclegowych budynków zakwaterowania turystycznego, - minimum 20 m.p. na 1000 m² powierzchni użytkowej budynków biurowych, - minimum 25 m.p. na 1000 m² powierzchni sprzedaży 18 m.p. na 1000 m² powierzchni użytkowej budynków handlowo-usługowych, - minimum 25 m.p. na 100 miejsc użytkowych ogólnodostępnych obiektów kulturalnych, - minimum 10 m.p. na 1000 m² powierzchni użytkowej muzeów i bibliotek, - minimum 20 m.p. na 100 osób (pracowników i studentów) lub 7 m.p. na 1 oddział (izbę lekcyjną) lub 25 m.p. na 100 zatrudnionych w budynkach szkół i instytucji badawczych, - minimum 15 m.p. na 1000 m² powierzchni użytkowej budynków szpitali i zakładów opieki medycznej, - minimum 25 m.p. na 100 miejsc użytkowych w budynkach do sprawowania kultu religijnego i czynności religijnych, - dla wskaźników miejsc postojowych, o których mowa powyżej wyznacza się nie mniej niż 1 m.p.,
b) realizacja miejsc postojowych:	na parkingach wyznaczonych na terenach lub zagłębionych pod ziemią,
c) dostępność komunikacyjna:	od terenu 2KDL, 7KDD;
10) zasady modernizacji, rozbudowy i budowy systemów infrastruktury:	
a) zaopatrzenie w wodę:	<ul style="list-style-type: none"> - z sieci wodociągowej, po niezbędnej rozbudowie, - zakaz lokalizacji obiektów budowlanych i sadzenia drzew uniemożliwiających dostęp do przebiegającej infrastruktury technicznej,
b) odprowadzenie ścieków bytowych, komunalnych i przemysłowych:	<ul style="list-style-type: none"> - poprzez rozdzielczą kanalizację sanitarną do istniejącego układu kanalizacji sanitarnej, po niezbędnej jej rozbudowie, - zakaz odprowadzania ścieków do gruntu oraz wód powierzchniowych i gruntowych, - zakaz lokalizacji obiektów budowlanych i sadzenia drzew uniemożliwiających dostęp do przebiegającej infrastruktury technicznej,
c) odprowadzenie wód opadowych:	<ul style="list-style-type: none"> - zagospodarowanie wód opadowych i roztopowych na własnym terenie z wykorzystaniem systemów retencyjno-rozsączających, - do systemu rozdzielczej kanalizacji deszczowej, powiązanego z istniejącym układem kanalizacji deszczowej lub systemu rowów melioracyjnych poprzez systemy retencyjne na terenie, - zakaz lokalizacji obiektów budowlanych i sadzenia drzew uniemożliwiających dostęp do przebiegającej infrastruktury technicznej,
d) zaopatrzenie w gaz:	<ul style="list-style-type: none"> - z infrastruktury gazowej, w oparciu o gazociągi średniego lub niskiego ciśnienia, po niezbędnej jej rozbudowie, - zakaz lokalizacji obiektów budowlanych i sadzenia drzew uniemożliwiających dostęp do przebiegającej infrastruktury technicznej,

e) zaopatrzenie w energię ciepłą:	- z systemu ciepłowniczego, po jego ewentualnej niezbędnej rozbudowie, w oparciu o istniejącą infrastrukturę, z indywidualnych i lokalnych źródeł ciepła, w tym z odnawialnych źródeł energii, - zakaz lokalizacji obiektów budowlanych i sadzenia drzew uniemożliwiających dostęp do przebiegającej infrastruktury technicznej,
f) zaopatrzenie w energię elektryczną:	- z istniejących i planowanych elementów systemu elektroenergetycznego: elektroenergetycznych sieci średniego napięcia 15 kV, stacji transformatorowych 15/0,4 kV, elektroenergetycznych sieci niskiego napięcia, - sytuowanie elementów sieci elektroenergetycznych pod ziemią, - dopuszcza się stosowanie odnawialnych źródeł energii, - zakaz lokalizacji obiektów budowlanych i sadzenia drzew uniemożliwiających dostęp do przebiegającej infrastruktury technicznej, - dla planowanych stacji transformatorowych wyznaczenie strefy technicznej o szerokości 1,5 m,
g) zapewnienie telekomunikacji:	- z istniejących i planowanych elementów infrastruktury telekomunikacyjnej, - sytuowanie planowanych liniowych elementów infrastruktury telekomunikacyjnej pod ziemią, - dopuszcza się lokalizację inwestycji celu publicznego z zakresu łączności publicznej w rozumieniu przepisów odrębnych,
h) gospodarka odpadami:	zgodnie z przepisami odrębnymi;
11) zasady i warunki scalania i podziału nieruchomości:	
a) szerokość frontu działki minimum 30 m,	
b) powierzchnia działki minimum 9 a,	
c) kąt położenia granic wydzielanych działek w stosunku do pasa drogowego usytuowanego na terenie 7KDD w przedziale od 85° do 95°,	
d) dopuszcza się podział działki o mniejszych parametrach niż ustalone w lit. a, b i c w przypadku podziału mającego na celu regulację granic między sąsiadującymi nieruchomościami bądź wydzielenie działki dla urządzeń infrastruktury technicznej;	
12) sposób i termin tymczasowego zagospodarowania, urządzania i użytkowania terenów:	
nie ustala się;	
13) stawka procentowa, na podstawie której ustala się opłatę, o której mowa w art. 36 ust. 4 ustawy z dnia 27 marca 2003 r. o planowaniu i zagospodarowaniu przestrzennym:	
0%;	
14) szczególne warunki zagospodarowania terenów oraz ograniczenia w ich użytkowaniu:	
minimalna powierzchnia nowo wydzielonych działek budowlanych – 9 a, przy czym dopuszcza się podział działki o mniejszych powierzchniach, w przypadku podziału mającego na celu regulację granic między sąsiadującymi nieruchomościami bądź wydzielenie działki dla urządzeń infrastruktury technicznej.	

40. Karta terenu nr 040:

1) symbol i nr terenu:	1U/ZP;
2) powierzchnia terenu:	144,09 a;
3) przeznaczenie terenu:	
a) podstawowe:	- tereny zabudowy usługowej: budynki hoteli, budynki zakwaterowania turystycznego, budynki biurowe, budynki handlowo-usługowe, ogólnodostępne obiekty kulturalne,

	<p>budynki muzeów i bibliotek, budynki szkół i instytucji badawczych, budynki szpitali i zakładów opieki medycznej, budynki do sprawowania kultu religijnego i czynności religijnych z zastrzeżeniem tiret od drugie do piąte,</p> <ul style="list-style-type: none"> - w klasie budynków handlowo-usługowych nie dopuszcza się stacji paliw, - w klasie ogólnodostępnych obiektów kulturalnych dopuszcza się jedynie domy kultury i wielozadaniowe sale wykorzystywane głównie do celów rozrywkowych, - w klasie budynków szpitali i zakładów opieki medycznej dopuszcza się jedynie budynki instytucji świadczących usługi medyczne, poradnie, przychodnie, żłobki, - w klasie budynków przeznaczonych do sprawowania kultu religijnego i czynności religijnych dopuszcza się jedynie kościoły, kaplice, - tereny zieleni urządzonej,
b) uzupełniające:	<ul style="list-style-type: none"> - tereny sportu i rekreacji, - drogi rowerowe, - uzbrojenie terenu, - pętla dla komunikacji miejskiej;
4) zasady kształtowania zabudowy oraz wskaźniki zagospodarowania terenu:	
a) wskaźniki wykorzystania terenu:	<ul style="list-style-type: none"> - procent powierzchni biologicznie czynnej minimum 50%, - procent zabudowy maksimum 40%, - intensywność zabudowy od 0,4 do 1,2,
b) linie zabudowy:	nieprzekraczalne zgodnie z rysunkiem planu,
c) parametry zabudowy:	<ul style="list-style-type: none"> - liczba kondygnacji nadziemnych do 2, z zastrzeżeniem tiret drugie, - dopuszcza się trzecią kondygnację nadziemną w poddaszu użytkowym, - wysokość zabudowy ze stromym dachem do 12 m, - wysokość zabudowy z płaskim dachem do 10 m, - wysokość obiektów budowlanych do 12 m,
d) dachy:	<ul style="list-style-type: none"> - dowolne, z zastrzeżeniem tiret drugie, - dla dachów dwu- i wielospadowych wymaga się kąta nachylenia połaci w przedziale od 20° do 45°;
5) zasady ochrony środowiska, przyrody oraz ochrony i kształtowania krajobrazu:	
a) ochrona na podstawie przepisów odrębnych,	
b) dopuszczalny poziom hałasu dla „terenów rekreacyjno-wypoczynkowych” zgodnie z przepisami odrębnymi;	
6) zasady ochrony dziedzictwa kulturowego i zabytków, w tym krajobrazów kulturowych, oraz dóbr kultury współczesnej:	
nie ustala się;	
7) granice i sposoby zagospodarowania terenów lub obiektów podlegających ochronie, na podstawie odrębnych przepisów:	
a) tereny górnicze:	nie ustala się,
b) obszary szczególnego zagrożenia powodzią:	nie ustala się,
c) obszary osuwania się mas ziemnych:	nie ustala się,
d) krajobrazy priorytetowe określone w audycie krajobrazowym oraz w planach zagospodarowania przestrzennego województwa:	nie ustala się,
e) pozostałe tereny i obiekty:	nie ustala się;

8) zasady ochrony i kształtowania ład przestrzennego:	
a) ustalenia kompozycyjno-estetyczne:	stosowanie ujednoczonej nawierzchni ciągów pieszych,
b) ustalenia dla tymczasowych obiektów usługowych:	zakaz lokalizacji,
c) wolnostojące budynki gospodarcze i garażowe:	nie ustala się,
d) zieleni:	minimum 50% powierzchni działki,
e) nadziemne części urządzeń technicznych:	przysłonięcie zielenią;
9) zasady modernizacji, rozbudowy i budowy systemów komunikacji:	
a) wskaźnik miejsc postojowych (m.p.):	<ul style="list-style-type: none"> - minimum 15 m.p. na 100 miejsc konsumpcyjnych, - minimum 20 m.p. na 100 miejsc noclegowych budynków zakwaterowania turystycznego, - minimum 20 m.p. na 1000 m² powierzchni użytkowej budynków biurowych, - minimum 25 m.p. na 1000 m² powierzchni sprzedaży 18 m.p. na 1000 m² powierzchni użytkowej budynków handlowo-usługowych, - minimum 25 m.p. na 100 miejsc użytkowych ogólnodostępnych obiektów kulturalnych, - minimum 10 m.p. na 1000 m² powierzchni użytkowej muzeów i bibliotek, - minimum 20 m.p. na 100 osób (pracowników i studentów) lub 7 m.p. na 1 oddział (izbę lekcyjną) lub 25 m.p. na 100 zatrudnionych w budynkach szkół i instytucji badawczych, - minimum 15 m.p. na 1000 m² powierzchni użytkowej budynków szpitali i zakładów opieki medycznej, - minimum 25 m.p. na 100 miejsc użytkowych w budynkach do sprawowania kultu religijnego i czynności religijnych, - minimum 20 m.p. na 100 miejsc użytkowych sportu i rekreacji, - dla wskaźników miejsc postojowych, o których mowa powyżej wyznacza się nie mniej niż 1 m.p.,
b) realizacja miejsc postojowych:	na parkingach wyznaczonych na terenach lub zagłębionych pod ziemią,
c) dostępność komunikacyjna:	od terenu 2KDL, 8KDW, 9KDW;
10) zasady modernizacji, rozbudowy i budowy systemów infrastruktury:	
a) zaopatrzenie w wodę:	<ul style="list-style-type: none"> - z sieci wodociągowej, po niezbędnej rozbudowie, - zakaz lokalizacji obiektów budowlanych i sadzenia drzew uniemożliwiających dostęp do przebiegającej infrastruktury technicznej,
b) odprowadzenie ścieków bytowych, komunalnych i przemysłowych:	<ul style="list-style-type: none"> - poprzez rozdzielczą kanalizację sanitarną do istniejącego układu kanalizacji sanitarnej, po niezbędnej jej rozbudowie, - zakaz odprowadzania ścieków do gruntu oraz wód powierzchniowych i gruntowych, - zakaz lokalizacji obiektów budowlanych i sadzenia drzew uniemożliwiających dostęp do przebiegającej infrastruktury technicznej,
c) odprowadzenie wód opadowych:	<ul style="list-style-type: none"> - zagospodarowanie wód opadowych i roztopowych na własnym terenie z wykorzystaniem systemów retencyjno-rozsączających, - do systemu rozdzielczej kanalizacji deszczowej, powiązanego z istniejącym układem kanalizacji deszczowej

	lub systemu rowów melioracyjnych poprzez systemy retencyjne na terenie, - zakaz lokalizacji obiektów budowlanych i sadzenia drzew uniemożliwiających dostęp do przebiegającej infrastruktury technicznej,
d) zaopatrzenie w gaz:	- z infrastruktury gazowej, w oparciu o gazociągi średniego lub niskiego ciśnienia, po niezbędnej jej rozbudowie, - zakaz lokalizacji obiektów budowlanych i sadzenia drzew uniemożliwiających dostęp do przebiegającej infrastruktury technicznej,
e) zaopatrzenie w energię cieplną:	- z systemu ciepłowniczego, po jego ewentualnej niezbędnej rozbudowie, w oparciu o istniejącą infrastrukturę, z indywidualnych i lokalnych źródeł ciepła, w tym z odnawialnych źródeł energii, - zakaz lokalizacji obiektów budowlanych i sadzenia drzew uniemożliwiających dostęp do przebiegającej infrastruktury technicznej,
f) zaopatrzenie w energię elektryczną:	- z istniejących i planowanych elementów systemu elektroenergetycznego: elektroenergetycznych sieci średniego napięcia 15 kV, stacji transformatorowych 15/0,4 kV, elektroenergetycznych sieci niskiego napięcia, - sytuowanie elementów sieci elektroenergetycznych pod ziemią, - dopuszcza się stosowanie odnawialnych źródeł energii, - zakaz lokalizacji obiektów budowlanych i sadzenia drzew uniemożliwiających dostęp do przebiegającej infrastruktury technicznej, - dla planowanych stacji transformatorowych wyznaczenie strefy technicznej o szerokości 1,5 m,
g) zapewnienie telekomunikacji:	- z istniejących i planowanych elementów infrastruktury telekomunikacyjnej, - sytuowanie planowanych liniowych elementów infrastruktury telekomunikacyjnej pod ziemią, - dopuszcza się lokalizację inwestycji celu publicznego z zakresu łączności publicznej w rozumieniu przepisów odrębnych,
h) gospodarka odpadami:	zgodnie z przepisami odrębnymi;
11) zasady i warunki scalania i podziału nieruchomości:	
a) szerokość frontu działki minimum 30 m,	
b) powierzchnia działki minimum 15 a,	
c) kąt położenia granic wydzielanych działek w stosunku do pasa drogowego usytuowanego na terenie 2KDL dowolny,	
d) dopuszcza się podział działki o mniejszych parametrach niż ustalone w lit. a, b i c w przypadku podziału mającego na celu regulację granic między sąsiadującymi nieruchomościami bądź wydzielenie działki dla urządzeń infrastruktury technicznej;	
12) sposób i termin tymczasowego zagospodarowania, urządzania i użytkowania terenów:	
nie ustala się;	
13) stawka procentowa, na podstawie której ustala się opłatę, o której mowa w art. 36 ust. 4 ustawy z dnia 27 marca 2003 r. o planowaniu i zagospodarowaniu przestrzennym:	
0%;	
14) szczególne warunki zagospodarowania terenów oraz ograniczenia w ich użytkowaniu:	
a) obszar przestrzeni publicznej,	
b) minimalna powierzchnia nowo wydzielonych działek budowlanych – 15 a, przy czym dopuszcza	

się podział działki o mniejszych powierzchniach, w przypadku podziału mającego na celu regulację granic między sąsiadującymi nieruchomościami bądź wydzielenie działki dla urządzeń infrastruktury technicznej.

41. Karta terenu nr 041:

1) symbol i nr terenu:	1ZP;
2) powierzchnia terenu:	1,39 a;
3) przeznaczenie terenu:	
a) podstawowe:	tereny zieleni urządzonej,
b) uzupełniające:	- drogi rowerowe, - uzbrojenie terenu;
4) zasady kształtowania zabudowy oraz wskaźniki zagospodarowania terenu:	
a) wskaźniki wykorzystania terenu:	powierzchnia biologicznie czynna minimum 60%,
b) linie zabudowy:	nie ustala się,
c) parametry zabudowy:	wysokość obiektów budowlanych do 12 m,
d) dachy:	nie ustala się;
5) zasady ochrony środowiska, przyrody oraz ochrony i kształtowania krajobrazu:	
a) ochrona na podstawie przepisów odrębnych;	
b) dopuszczalny poziom hałasu dla „terenów rekreacyjno-wypoczynkowych” zgodnie z przepisami odrębnymi;	
6) zasady ochrony dziedzictwa kulturowego i zabytków, w tym krajobrazów kulturowych, oraz dóbr kultury współczesnej:	
ze względu na położenie w strefie „B” ochrony konserwatorskiej obowiązuje:	dostosowanie nasadzeń zieleni pod względem skali i formy do wnętrza urbanistycznego;
7) granice i sposoby zagospodarowania terenów lub obiektów podlegających ochronie, na podstawie odrębnych przepisów:	
a) tereny górnicze:	nie ustala się,
b) obszary szczególnego zagrożenia powodzią:	nie ustala się,
c) obszary osuwania się mas ziemnych:	nie ustala się,
d) krajobrazy priorytetowe określone w audycie krajobrazowym oraz w planach zagospodarowania przestrzennego województwa:	nie ustala się,
e) pozostałe tereny i obiekty:	nie ustala się;
8) zasady ochrony i kształtowania ład przestrzennego:	
a) ustalenia kompozycyjno-estetyczne:	nie ustala się,
b) ustalenia dla tymczasowych obiektów usługowych:	zakaz lokalizacji,
c) wolnostojące budynki gospodarcze i garażowe:	zakaz lokalizacji,
d) zieleni:	- minimum 50% powierzchni terenu, - zachowanie, istniejących w dniu wejścia w życie uchwały, drzew i krzewów,
e) nadziemne części urządzeń technicznych:	przysłonięcie zielenią;
9) zasady modernizacji, rozbudowy i budowy systemów komunikacji:	
a) wskaźnik miejsc postojowych (m.p.):	nie ustala się,
b) realizacja miejsc postojowych:	nie ustala się,
c) dostępność komunikacyjna:	od terenu 1KDD;

10) zasady modernizacji, rozbudowy i budowy systemów infrastruktury:	
a) zaopatrzenie w wodę:	zakaz lokalizacji obiektów budowlanych i sadzenia drzew uniemożliwiających dostęp do przebiegającej infrastruktury technicznej,
b) odprowadzenie ścieków bytowych, komunalnych i przemysłowych:	zakaz lokalizacji obiektów budowlanych i sadzenia drzew uniemożliwiających dostęp do przebiegającej infrastruktury technicznej,
c) odprowadzenie wód opadowych:	zakaz lokalizacji obiektów budowlanych i sadzenia drzew uniemożliwiających dostęp do przebiegającej infrastruktury technicznej,
d) zaopatrzenie w gaz:	zakaz lokalizacji obiektów budowlanych i sadzenia drzew uniemożliwiających dostęp do przebiegającej infrastruktury technicznej,
e) zaopatrzenie w energię ciepłą:	zakaz lokalizacji obiektów budowlanych i sadzenia drzew uniemożliwiających dostęp do przebiegającej infrastruktury technicznej,
f) zaopatrzenie w energię elektryczną:	- zakaz lokalizacji obiektów budowlanych i sadzenia drzew uniemożliwiających dostęp do przebiegającej infrastruktury technicznej, - z istniejących i planowanych elementów systemu elektroenergetycznego, - sytuowanie liniowych elementów systemu elektroenergetycznego pod ziemią, - dopuszcza się zaopatrzenie z odnawialnych źródeł energii,
g) zapewnienie telekomunikacji:	- zakaz lokalizacji obiektów budowlanych i sadzenia drzew uniemożliwiających dostęp do przebiegającej infrastruktury technicznej, - z istniejących i planowanych elementów infrastruktury telekomunikacyjnej, - sytuowanie planowanych liniowych elementów infrastruktury telekomunikacyjnej pod ziemią, - dopuszcza się lokalizację inwestycji celu publicznego z zakresu łączności publicznej w rozumieniu przepisów odrębnych,
h) gospodarka odpadami:	zgodnie z przepisami odrębnymi;
11) zasady i warunki scalania i podziału nieruchomości:	
nie ustala się;	
12) sposób i termin tymczasowego zagospodarowania, urządzania i użytkowania terenów:	
nie ustala się;	
13) stawka procentowa, na podstawie której ustala się opłatę, o której mowa w art. 36 ust. 4 ustawy z dnia 27 marca 2003 r. o planowaniu i zagospodarowaniu przestrzennym:	
0%;	
14) szczególne warunki zagospodarowania terenów oraz ograniczenia w ich użytkowaniu:	
a) zakaz budowy budynków,	
b) obszar przestrzeni publicznej.	

42. Karta terenu nr 042:

1) symbol i nr terenu:	2ZP;
2) powierzchnia terenu:	5,03 a;
3) przeznaczenie terenu:	
a) podstawowe:	tereny zieleni urządzonej,
b) uzupełniające:	- drogi rowerowe, - uzbrojenie terenu;

4) zasady kształtowania zabudowy oraz wskaźniki zagospodarowania terenu:	
a) wskaźniki wykorzystania terenu:	powierzchnia biologicznie czynna minimum 60%,
b) linie zabudowy:	nie ustala się,
c) parametry zabudowy:	wysokość obiektów budowlanych do 12 m,
d) dachy:	nie ustala się;
5) zasady ochrony środowiska, przyrody oraz ochrony i kształtowania krajobrazu:	
a) ochrona na podstawie przepisów odrębnych;	
b) dopuszczalny poziom hałasu dla „terenów rekreacyjno-wypoczynkowych” zgodnie z przepisami odrębnymi;	
6) zasady ochrony dziedzictwa kulturowego i zabytków, w tym krajobrazów kulturowych, oraz dóbr kultury współczesnej:	
ze względu na położenie w strefie „B” ochrony konserwatorskiej obowiązuje:	dostosowanie nasadzeń zieleni pod względem skali i formy do wnętrza urbanistycznego;
7) granice i sposoby zagospodarowania terenów lub obiektów podlegających ochronie, na podstawie odrębnych przepisów:	
a) tereny górnicze:	nie ustala się,
b) obszary szczególnego zagrożenia powodzią:	nie ustala się,
c) obszary osuwania się mas ziemnych:	nie ustala się,
d) krajobrazy priorytetowe określone w audycie krajobrazowym oraz w planach zagospodarowania przestrzennego województwa:	nie ustala się,
e) pozostałe tereny i obiekty:	nie ustala się;
8) zasady ochrony i kształtowania ład przestrzennego:	
a) ustalenia kompozycyjno-estetyczne:	nie ustala się,
b) ustalenia dla tymczasowych obiektów usługowych:	zakaz lokalizacji,
c) wolnostojące budynki gospodarcze i garażowe:	zakaz lokalizacji,
d) zieleni:	- minimum 50% powierzchni terenu, - zachowanie, istniejących w dniu wejścia w życie uchwały, drzew i krzewów,
e) nadziemne części urządzeń technicznych:	przysłonięcie zielenią;
9) zasady modernizacji, rozbudowy i budowy systemów komunikacji:	
a) wskaźnik miejsc postojowych (m.p.):	nie ustala się,
b) realizacja miejsc postojowych:	nie ustala się,
c) dostępność komunikacyjna:	od terenu 1KDD, 9KDD;
10) zasady modernizacji, rozbudowy i budowy systemów infrastruktury:	
a) zaopatrzenie w wodę:	zakaz lokalizacji obiektów budowlanych i sadzenia drzew uniemożliwiających dostęp do przebiegającej infrastruktury technicznej,
b) odprowadzenie ścieków bytowych, komunalnych i przemysłowych:	zakaz lokalizacji obiektów budowlanych i sadzenia drzew uniemożliwiających dostęp do przebiegającej infrastruktury technicznej,
c) odprowadzenie wód opadowych:	zakaz lokalizacji obiektów budowlanych i sadzenia drzew uniemożliwiających dostęp do przebiegającej infrastruktury technicznej,
d) zaopatrzenie w gaz:	zakaz lokalizacji obiektów budowlanych i sadzenia drzew

	uniemożliwiających dostęp do przebiegającej infrastruktury technicznej,
e) zaopatrzenie w energię ciepłą:	zakaz lokalizacji obiektów budowlanych i sadzenia drzew uniemożliwiających dostęp do przebiegającej infrastruktury technicznej,
f) zaopatrzenie w energię elektryczną:	- zakaz lokalizacji obiektów budowlanych i sadzenia drzew uniemożliwiających dostęp do przebiegającej infrastruktury technicznej, - z istniejących i planowanych elementów systemu elektroenergetycznego, - sytuowanie liniowych elementów systemu elektroenergetycznego pod ziemią, - dopuszcza się zaopatrzenie z odnawialnych źródeł energii,
g) zapewnienie telekomunikacji:	- zakaz lokalizacji obiektów budowlanych i sadzenia drzew uniemożliwiających dostęp do przebiegającej infrastruktury technicznej, - z istniejących i planowanych elementów infrastruktury telekomunikacyjnej, - sytuowanie planowanych liniowych elementów infrastruktury telekomunikacyjnej pod ziemią, - dopuszcza się lokalizację inwestycji celu publicznego z zakresu łączności publicznej w rozumieniu przepisów odrębnych,
h) gospodarka odpadami:	zgodnie z przepisami odrębnymi;
11) zasady i warunki scalania i podziału nieruchomości:	
nie ustala się;	
12) sposób i termin tymczasowego zagospodarowania, urządzania i użytkowania terenów:	
nie ustala się;	
13) stawka procentowa, na podstawie której ustala się opłatę, o której mowa w art. 36 ust. 4 ustawy z dnia 27 marca 2003 r. o planowaniu i zagospodarowaniu przestrzennym:	
0%;	
14) szczególne warunki zagospodarowania terenów oraz ograniczenia w ich użytkowaniu:	
a) zakaz budowy budynków,	
b) obszar przestrzeni publicznej.	

43. Karta terenu nr 043:

1) symbol i nr terenu:	3ZP;
2) powierzchnia terenu:	2,79 a;
3) przeznaczenie terenu:	
a) podstawowe:	tereny zieleni urządzonej,
b) uzupełniające:	uzbrojenie terenu;
4) zasady kształtowania zabudowy oraz wskaźniki zagospodarowania terenu:	
a) wskaźniki wykorzystania terenu:	powierzchnia biologicznie czynna minimum 60%,
b) linie zabudowy:	nie ustala się,
c) parametry zabudowy:	wysokość obiektów budowlanych do 12 m,
d) dachy:	nie ustala się;
5) zasady ochrony środowiska, przyrody oraz ochrony i kształtowania krajobrazu:	
ochrona na podstawie przepisów odrębnych;	
6) zasady ochrony dziedzictwa kulturowego i zabytków, w tym krajobrazów kulturowych, oraz dóbr kultury współczesnej:	
nie ustala się;	
7) granice i sposoby zagospodarowania terenów lub obiektów podlegających ochronie, na podstawie odrębnych przepisów:	

a) tereny górnicze:	nie ustala się,
b) obszary szczególnego zagrożenia powodzią:	nie ustala się,
c) obszary osuwania się mas ziemnych:	nie ustala się,
d) krajobrazy priorytetowe określone w audycie krajobrazowym oraz w planach zagospodarowania przestrzennego województwa:	nie ustala się,
e) pozostałe tereny i obiekty:	nie ustala się;
8) zasady ochrony i kształtowania ład przestrzennego:	
a) ustalenia kompozycyjno-estetyczne:	usytuowanie akcentu architektonicznego zgodnie z rysunkiem planu,
b) ustalenia dla tymczasowych obiektów usługowych:	zakaz lokalizacji,
c) wolnostojące budynki gospodarcze i garażowe:	zakaz lokalizacji,
d) zieleni:	minimum 50% powierzchni terenu,
e) nadziemne części urządzeń technicznych:	przysłonięcie zielenią;
9) zasady modernizacji, rozbudowy i budowy systemów komunikacji:	
a) wskaźnik miejsc postojowych (m.p.):	nie ustala się,
b) realizacja miejsc postojowych:	nie ustala się,
c) dostępność komunikacyjna:	od terenu 2KDL;
10) zasady modernizacji, rozbudowy i budowy systemów infrastruktury:	
a) zaopatrzenie w wodę:	zakaz lokalizacji obiektów budowlanych i sadzenia drzew uniemożliwiających dostęp do przebiegającej infrastruktury technicznej,
b) odprowadzenie ścieków bytowych, komunalnych i przemysłowych:	zakaz lokalizacji obiektów budowlanych i sadzenia drzew uniemożliwiających dostęp do przebiegającej infrastruktury technicznej,
c) odprowadzenie wód opadowych:	zakaz lokalizacji obiektów budowlanych i sadzenia drzew uniemożliwiających dostęp do przebiegającej infrastruktury technicznej,
d) zaopatrzenie w gaz:	zakaz lokalizacji obiektów budowlanych i sadzenia drzew uniemożliwiających dostęp do przebiegającej infrastruktury technicznej,
e) zaopatrzenie w energię ciepłą:	zakaz lokalizacji obiektów budowlanych i sadzenia drzew uniemożliwiających dostęp do przebiegającej infrastruktury technicznej,
f) zaopatrzenie w energię elektryczną:	- zakaz lokalizacji obiektów budowlanych i sadzenia drzew uniemożliwiających dostęp do przebiegającej infrastruktury technicznej, - z istniejących i planowanych elementów systemu elektroenergetycznego, - sytuowanie liniowych elementów systemu elektroenergetycznego pod ziemią, - dopuszcza się zaopatrzenie z odnawialnych źródeł energii,
g) zapewnienie telekomunikacji:	- zakaz lokalizacji obiektów budowlanych i sadzenia drzew uniemożliwiających dostęp do przebiegającej infrastruktury technicznej, - z istniejących i planowanych elementów infrastruktury telekomunikacyjnej,

	- sytuowanie planowanych liniowych elementów infrastruktury telekomunikacyjnej pod ziemią, - dopuszcza się lokalizację inwestycji celu publicznego z zakresu łączności publicznej w rozumieniu przepisów odrębnych,
h) gospodarka odpadami:	zgodnie z przepisami odrębnymi;
11) zasady i warunki scalania i podziału nieruchomości:	
nie ustala się;	
12) sposób i termin tymczasowego zagospodarowania, urządzania i użytkowania terenów:	
nie ustala się;	
13) stawka procentowa, na podstawie której ustala się opłatę, o której mowa w art. 36 ust. 4 ustawy z dnia 27 marca 2003 r. o planowaniu i zagospodarowaniu przestrzennym:	
0%;	
14) szczególne warunki zagospodarowania terenów oraz ograniczenia w ich użytkowaniu:	
a) zakaz budowy budynków,	
b) obszar przestrzeni publicznej.	

44. Karta terenu nr 044:

1) symbol i nr terenu:	4ZP;
2) powierzchnia terenu:	9,34 a;
3) przeznaczenie terenu:	
a) podstawowe:	tereny zieleni urządzonej,
b) uzupełniające:	- drogi rowerowe, - uzbrojenie terenu;
4) zasady kształtowania zabudowy oraz wskaźniki zagospodarowania terenu:	
a) wskaźniki wykorzystania terenu:	powierzchnia biologicznie czynna minimum 60%,
b) linie zabudowy:	nie ustala się,
c) parametry zabudowy:	wysokość obiektów budowlanych do 12 m,
d) dachy:	nie ustala się;
5) zasady ochrony środowiska, przyrody oraz ochrony i kształtowania krajobrazu:	
ochrona na podstawie przepisów odrębnych;	
6) zasady ochrony dziedzictwa kulturowego i zabytków, w tym krajobrazów kulturowych, oraz dóbr kultury współczesnej:	
nie ustala się;	
7) granice i sposoby zagospodarowania terenów lub obiektów podlegających ochronie, na podstawie odrębnych przepisów:	
a) tereny górnicze:	nie ustala się,
b) obszary szczególnego zagrożenia powodzią:	nie ustala się,
c) obszary osuwania się mas ziemnych:	nie ustala się,
d) krajobrazy priorytetowe określone w audycie krajobrazowym oraz w planach zagospodarowania przestrzennego województwa:	nie ustala się,
e) pozostałe tereny i obiekty:	nie ustala się;
8) zasady ochrony i kształtowania ład przestrzennego:	
a) ustalenia kompozycyjno-estetyczne:	nie ustala się,
b) ustalenia dla tymczasowych obiektów usługowych:	zakaz lokalizacji,
c) wolnostojące budynki gospodarcze i garażowe:	zakaz lokalizacji,

d) zieleń:	minimum 50% powierzchni terenu,
e) nadziemne części urządzeń technicznych:	przysłonięcie zielenią;
9) zasady modernizacji, rozbudowy i budowy systemów komunikacji:	
a) wskaźnik miejsc postojowych (m.p.):	nie ustala się,
b) realizacja miejsc postojowych:	nie ustala się,
c) dostępność komunikacyjna:	od terenu 7KDD;
10) zasady modernizacji, rozbudowy i budowy systemów infrastruktury:	
a) zaopatrzenie w wodę:	zakaz lokalizacji obiektów budowlanych i sadzenia drzew uniemożliwiających dostęp do przebiegającej infrastruktury technicznej,
b) odprowadzenie ścieków bytowych, komunalnych i przemysłowych:	zakaz lokalizacji obiektów budowlanych i sadzenia drzew uniemożliwiających dostęp do przebiegającej infrastruktury technicznej,
c) odprowadzenie wód opadowych:	zakaz lokalizacji obiektów budowlanych i sadzenia drzew uniemożliwiających dostęp do przebiegającej infrastruktury technicznej,
d) zaopatrzenie w gaz:	zakaz lokalizacji obiektów budowlanych i sadzenia drzew uniemożliwiających dostęp do przebiegającej infrastruktury technicznej,
e) zaopatrzenie w energię ciepłą:	zakaz lokalizacji obiektów budowlanych i sadzenia drzew uniemożliwiających dostęp do przebiegającej infrastruktury technicznej,
f) zaopatrzenie w energię elektryczną:	- zakaz lokalizacji obiektów budowlanych i sadzenia drzew uniemożliwiających dostęp do przebiegającej infrastruktury technicznej, - z istniejących i planowanych elementów systemu elektroenergetycznego, - sytuowanie liniowych elementów systemu elektroenergetycznego pod ziemią, - dopuszcza się zaopatrzenie z odnawialnych źródeł energii,
g) zapewnienie telekomunikacji:	- zakaz lokalizacji obiektów budowlanych i sadzenia drzew uniemożliwiających dostęp do przebiegającej infrastruktury technicznej, - z istniejących i planowanych elementów infrastruktury telekomunikacyjnej, - sytuowanie planowanych liniowych elementów infrastruktury telekomunikacyjnej pod ziemią, - dopuszcza się lokalizację inwestycji celu publicznego z zakresu łączności publicznej w rozumieniu przepisów odrębnych,
h) gospodarka odpadami:	zgodnie z przepisami odrębnymi;
11) zasady i warunki scalania i podziału nieruchomości:	
nie ustala się;	
12) sposób i termin tymczasowego zagospodarowania, urządzania i użytkowania terenów:	
nie ustala się;	
13) stawka procentowa, na podstawie której ustala się opłatę, o której mowa w art. 36 ust. 4 ustawy z dnia 27 marca 2003 r. o planowaniu i zagospodarowaniu przestrzennym:	
0%;	
14) szczególne warunki zagospodarowania terenów oraz ograniczenia w ich użytkowaniu:	
a) zakaz budowy budynków,	
b) obszar przestrzeni publicznej.	

45. Karta terenu nr 045:

1) symbol i nr terenu:	5ZP;
2) powierzchnia terenu:	378,94 a;
3) przeznaczenie terenu:	
a) podstawowe:	tereny zieleni urządzonej,
b) uzupełniające:	- drogi rowerowe, - ciągi piesze, - drogi transportu rolnego, - uzbrojenie terenu;
4) zasady kształtowania zabudowy oraz wskaźniki zagospodarowania terenu:	
a) wskaźniki wykorzystania terenu:	powierzchnia biologicznie czynna minimum 80%,
b) linie zabudowy:	nie ustala się,
c) parametry zabudowy:	wysokość obiektów budowlanych do 12 m,
d) dachy:	nie ustala się;
5) zasady ochrony środowiska, przyrody oraz ochrony i kształtowania krajobrazu:	
ochrona na podstawie przepisów odrębnych;	
6) zasady ochrony dziedzictwa kulturowego i zabytków, w tym krajobrazów kulturowych, oraz dóbr kultury współczesnej:	
nie ustala się;	
7) granice i sposoby zagospodarowania terenów lub obiektów podlegających ochronie, na podstawie odrębnych przepisów:	
a) tereny górnicze:	nie ustala się,
b) obszary szczególnego zagrożenia powodzią:	nie ustala się,
c) obszary osuwania się mas ziemnych:	nie ustala się,
d) krajobrazy priorytetowe określone w audycie krajobrazowym oraz w planach zagospodarowania przestrzennego województwa:	nie ustala się,
e) pozostałe tereny i obiekty:	nie ustala się;
8) zasady ochrony i kształtowania ład przestrzennego:	
a) ustalenia kompozycyjno-estetyczne:	nie ustala się,
b) ustalenia dla tymczasowych obiektów usługowych:	zakaz lokalizacji,
c) wolnostojące budynki gospodarcze i garażowe:	zakaz lokalizacji,
d) zieleni:	- przeznaczenie minimum 50% powierzchni biologicznie czynnej na zieleni wysoką, - komponowanie w formie zwartych zespołów zieleni wysokiej i średniej, tworzących izolację od terenu 1KDGP, - od strony drogi 1KDGP urządzenie pasa zieleni wysokiej izolacyjnej o szerokości minimum 15 m wraz z elementami ochrony akustycznej, w szczególności ekrany akustyczne, wały ziemne,
e) nadziemne części urządzeń technicznych:	przysłonięcie zielenią;
9) zasady modernizacji, rozbudowy i budowy systemów komunikacji:	
a) wskaźnik miejsc postojowych (m.p.):	nie ustala się,
b) realizacja miejsc postojowych:	nie ustala się,
c) dostępność komunikacyjna:	- od terenu 1KDL, 7KDD, 6KDW, 7KDW, 8KDW, - dopuszcza się budowę dróg transportu rolnego jako

	bezkolizyjnych skrzyżowań;
10) zasady modernizacji, rozbudowy i budowy systemów infrastruktury:	
a) zaopatrzenie w wodę:	zakaz lokalizacji obiektów budowlanych i sadzenia drzew uniemożliwiających dostęp do przebiegającej infrastruktury technicznej,
b) odprowadzenie ścieków bytowych, komunalnych i przemysłowych:	zakaz lokalizacji obiektów budowlanych i sadzenia drzew uniemożliwiających dostęp do przebiegającej infrastruktury technicznej,
c) odprowadzenie wód opadowych:	zakaz lokalizacji obiektów budowlanych i sadzenia drzew uniemożliwiających dostęp do przebiegającej infrastruktury technicznej,
d) zaopatrzenie w gaz:	zakaz lokalizacji obiektów budowlanych i sadzenia drzew uniemożliwiających dostęp do przebiegającej infrastruktury technicznej,
e) zaopatrzenie w energię ciepłą:	zakaz lokalizacji obiektów budowlanych i sadzenia drzew uniemożliwiających dostęp do przebiegającej infrastruktury technicznej,
f) zaopatrzenie w energię elektryczną:	- zakaz lokalizacji obiektów budowlanych i sadzenia drzew uniemożliwiających dostęp do przebiegającej infrastruktury technicznej, - z istniejących i planowanych elementów systemu elektroenergetycznego, - sytuowanie liniowych elementów systemu elektroenergetycznego pod ziemią, - dopuszcza się zaopatrzenie z odnawialnych źródeł energii,
g) zapewnienie telekomunikacji:	- zakaz lokalizacji obiektów budowlanych i sadzenia drzew uniemożliwiających dostęp do przebiegającej infrastruktury technicznej, - z istniejących i planowanych elementów infrastruktury telekomunikacyjnej, - sytuowanie planowanych liniowych elementów infrastruktury telekomunikacyjnej pod ziemią, - dopuszcza się lokalizację inwestycji celu publicznego z zakresu łączności publicznej w rozumieniu przepisów odrębnych,
h) gospodarka odpadami:	zgodnie z przepisami odrębnymi;
11) zasady i warunki scalania i podziału nieruchomości:	
nie ustala się;	
12) sposób i termin tymczasowego zagospodarowania, urządzania i użytkowania terenów:	
nie ustala się;	
13) stawka procentowa, na podstawie której ustala się opłatę, o której mowa w art. 36 ust. 4 ustawy z dnia 27 marca 2003 r. o planowaniu i zagospodarowaniu przestrzennym:	
0%;	
14) szczególne warunki zagospodarowania terenów oraz ograniczenia w ich użytkowaniu:	
zakaz budowy budynków.	

46. Karta terenu nr 046:

1) symbol i nr terenu:	1WS;
2) powierzchnia terenu:	28,08 a;
3) przeznaczenie terenu:	
a) podstawowe:	tereny wód powierzchniowych śródlądowych,
b) uzupełniające:	- urzędnictwa wodne, - uzbrojenie terenu;

4) zasady kształtowania zabudowy oraz wskaźniki zagospodarowania terenu:	
a) wskaźniki wykorzystania terenu:	nie ustala się,
b) linie zabudowy:	nie ustala się,
c) parametry zabudowy:	nie ustala się,
d) dachy:	nie ustala się;
5) zasady ochrony środowiska, przyrody oraz ochrony i kształtowania krajobrazu:	
a) ochrona na podstawie przepisów odrębnych,	
b) istniejący system melioracji wodnych do zachowania;	
6) zasady ochrony dziedzictwa kulturowego i zabytków, w tym krajobrazów kulturowych, oraz dóbr kultury współczesnej:	
ze względu na położenie w strefie „B” ochrony konserwatorskiej obowiązuje:	dostosowanie nasadzeń zieleni pod względem skali i formy do wnętrza urbanistycznego;
7) granice i sposoby zagospodarowania terenów lub obiektów podlegających ochronie, na podstawie odrębnych przepisów:	
a) tereny górnicze:	nie ustala się,
b) obszary szczególnego zagrożenia powodzią:	nie ustala się,
c) obszary osuwania się mas ziemnych:	nie ustala się,
d) krajobrazy priorytetowe określone w audycie krajobrazowym oraz w planach zagospodarowania przestrzennego województwa:	nie ustala się,
e) pozostałe tereny i obiekty:	nie ustala się;
8) zasady ochrony i kształtowania ład przestrzennego:	
a) ustalenia kompozycyjno-estetyczne:	nie ustala się,
b) ustalenia dla tymczasowych obiektów usługowych:	zakaz lokalizacji,
c) wolnostojące budynki gospodarcze i garażowe:	zakaz lokalizacji,
d) zieleni:	zachowanie, istniejących w dniu wejścia w życie uchwały, drzew i krzewów,
e) nadziemne części urządzeń technicznych:	nie ustala się,
9) zasady modernizacji, rozbudowy i budowy systemów komunikacji:	
a) wskaźnik miejsc postojowych (m.p.):	nie ustala się,
b) realizacja miejsc postojowych:	zakaz lokalizacji,
c) dostępność komunikacyjna:	od terenów 1KDD, 2KDD, 3KDD;
10) zasady modernizacji, rozbudowy i budowy systemów infrastruktury:	
a) zaopatrzenie w wodę:	zakaz lokalizacji obiektów budowlanych i sadzenia drzew uniemożliwiających dostęp do przebiegającej infrastruktury technicznej,
b) odprowadzenie ścieków bytowych, komunalnych i przemysłowych:	zakaz lokalizacji obiektów budowlanych i sadzenia drzew uniemożliwiających dostęp do przebiegającej infrastruktury technicznej,
c) odprowadzenie wód opadowych:	nie ustala się,
d) zaopatrzenie w gaz:	zakaz lokalizacji obiektów budowlanych i sadzenia drzew uniemożliwiających dostęp do przebiegającej infrastruktury technicznej,
e) zaopatrzenie w energię ciepłą:	zakaz lokalizacji obiektów budowlanych i sadzenia drzew uniemożliwiających dostęp do przebiegającej infrastruktury

	technicznej,
f) zaopatrzenie w energię elektryczną:	zakaz lokalizacji obiektów budowlanych i sadzenia drzew uniemożliwiających dostęp do przebiegającej infrastruktury technicznej,
g) zapewnienie telekomunikacji:	zakaz lokalizacji obiektów budowlanych i sadzenia drzew uniemożliwiających dostęp do przebiegającej infrastruktury technicznej,
h) gospodarka odpadami:	nie ustala się;
11) zasady i warunki scalania i podziału nieruchomości:	
nie ustala się;	
12) sposób i termin tymczasowego zagospodarowania, urządzania i użytkowania terenów:	
nie ustala się;	
13) stawka procentowa, na podstawie której ustala się opłatę, o której mowa w art. 36 ust. 4 ustawy z dnia 27 marca 2003 r. o planowaniu i zagospodarowaniu przestrzennym:	
0%;	
14) szczególne warunki zagospodarowania terenów oraz ograniczenia w ich użytkowaniu:	
zakaz budowy budynków.	

47. Karta terenu nr 047:

1) symbol i nr terenu:	2WS;
2) powierzchnia terenu:	20,35 a;
3) przeznaczenie terenu:	
a) podstawowe:	tereny wód powierzchniowych śródlądowych,
b) uzupełniające:	- urządzenia wodne, - uzbrojenie terenu;
4) zasady kształtowania zabudowy oraz wskaźniki zagospodarowania terenu:	
a) wskaźniki wykorzystania terenu:	nie ustala się,
b) linie zabudowy:	nie ustala się,
c) parametry zabudowy:	nie ustala się,
d) dachy:	nie ustala się;
5) zasady ochrony środowiska, przyrody oraz ochrony i kształtowania krajobrazu:	
a) ochrona na podstawie przepisów odrębnych,	
b) istniejący system melioracji wodnych do zachowania;	
6) zasady ochrony dziedzictwa kulturowego i zabytków, w tym krajobrazów kulturowych, oraz dóbr kultury współczesnej:	
ze względu na położenie w strefie „B” ochrony konserwatorskiej obowiązuje:	dostosowanie nasadzeń zieleni pod względem skali i formy do wnętrza urbanistycznego;
7) granice i sposoby zagospodarowania terenów lub obiektów podlegających ochronie, na podstawie odrębnych przepisów:	
a) tereny górnicze:	nie ustala się,
b) obszary szczególnego zagrożenia powodzią:	nie ustala się,
c) obszary osuwania się mas ziemnych:	nie ustala się,
d) krajobrazy priorytetowe określone w audycie krajobrazowym oraz w planach zagospodarowania przestrzennego województwa:	nie ustala się,
e) pozostałe tereny i obiekty:	nie ustala się;
8) zasady ochrony i kształtowania ład przestrzennego:	
a) ustalenia kompozycyjno-estetyczne:	nie ustala się,

b) ustalenia dla tymczasowych obiektów usługowych:	zakaz lokalizacji,
c) wolnostojące budynki gospodarcze i garażowe:	zakaz lokalizacji,
d) zieleni:	zachowanie, istniejących w dniu wejścia w życie uchwały, drzew i krzewów,
e) nadziemne części urządzeń technicznych:	nie ustala się;
9) zasady modernizacji, rozbudowy i budowy systemów komunikacji:	
a) wskaźnik miejsc postojowych (m.p.):	nie ustala się,
b) realizacja miejsc postojowych:	zakaz lokalizacji,
c) dostępność komunikacyjna:	od terenów 1KDD, 2KDD, 10KDD;
10) zasady modernizacji, rozbudowy i budowy systemów infrastruktury:	
a) zaopatrzenie w wodę:	zakaz lokalizacji obiektów budowlanych i sadzenia drzew uniemożliwiających dostęp do przebiegającej infrastruktury technicznej,
b) odprowadzenie ścieków bytowych, komunalnych i przemysłowych:	zakaz lokalizacji obiektów budowlanych i sadzenia drzew uniemożliwiających dostęp do przebiegającej infrastruktury technicznej,
c) odprowadzenie wód opadowych:	nie ustala się,
d) zaopatrzenie w gaz:	zakaz lokalizacji obiektów budowlanych i sadzenia drzew uniemożliwiających dostęp do przebiegającej infrastruktury technicznej,
e) zaopatrzenie w energię ciepłą:	zakaz lokalizacji obiektów budowlanych i sadzenia drzew uniemożliwiających dostęp do przebiegającej infrastruktury technicznej,
f) zaopatrzenie w energię elektryczną:	zakaz lokalizacji obiektów budowlanych i sadzenia drzew uniemożliwiających dostęp do przebiegającej infrastruktury technicznej,
g) zapewnienie telekomunikacji:	zakaz lokalizacji obiektów budowlanych i sadzenia drzew uniemożliwiających dostęp do przebiegającej infrastruktury technicznej,
h) gospodarka odpadami:	nie ustala się;
11) zasady i warunki scalania i podziału nieruchomości:	
nie ustala się;	
12) sposób i termin tymczasowego zagospodarowania, urządzania i użytkowania terenów:	
nie ustala się;	
13) stawka procentowa, na podstawie której ustala się opłatę, o której mowa w art. 36 ust. 4 ustawy z dnia 27 marca 2003 r. o planowaniu i zagospodarowaniu przestrzennym:	
0%;	
14) szczególne warunki zagospodarowania terenów oraz ograniczenia w ich użytkowaniu:	
zakaz budowy budynków.	

48. Karta terenu nr 048:

1) symbol i nr terenu:	3WS;
2) powierzchnia terenu:	6,26 a;
3) przeznaczenie terenu:	
a) podstawowe:	tereny wód powierzchniowych śródlądowych,
b) uzupełniające:	- urządzenia wodne, - uzbrojenie terenu;
4) zasady kształtowania zabudowy oraz wskaźniki zagospodarowania terenu:	
a) wskaźniki wykorzystania terenu:	nie ustala się,

b) linie zabudowy:	nie ustala się,
c) parametry zabudowy:	nie ustala się,
d) dachy:	nie ustala się;
5) zasady ochrony środowiska, przyrody oraz ochrony i kształtowania krajobrazu:	
a) ochrona na podstawie przepisów odrębnych,	
b) istniejący system melioracji wodnych do zachowania;	
6) zasady ochrony dziedzictwa kulturowego i zabytków, w tym krajobrazów kulturowych, oraz dóbr kultury współczesnej:	
ze względu na położenie w strefie „B” ochrony konserwatorskiej obowiązuje:	dostosowanie nasadzeń zieleni pod względem skali i formy do wnętrza urbanistycznego;
7) granice i sposoby zagospodarowania terenów lub obiektów podlegających ochronie, na podstawie odrębnych przepisów:	
a) tereny górnicze:	nie ustala się,
b) obszary szczególnego zagrożenia powodzią:	nie ustala się,
c) obszary osuwania się mas ziemnych:	nie ustala się,
d) krajobrazy priorytetowe określone w audycie krajobrazowym oraz w planach zagospodarowania przestrzennego województwa:	nie ustala się,
e) pozostałe tereny i obiekty:	nie ustala się;
8) zasady ochrony i kształtowania ład przestrzennego:	
a) ustalenia kompozycyjno-estetyczne:	nie ustala się,
b) ustalenia dla tymczasowych obiektów usługowych:	zakaz lokalizacji,
c) wolnostojące budynki gospodarcze i garażowe:	zakaz lokalizacji,
d) zieleni:	zachowanie, istniejących w dniu wejścia w życie uchwały, drzew i krzewów,
e) nadziemne części urządzeń technicznych:	nie ustala się;
9) zasady modernizacji, rozbudowy i budowy systemów komunikacji:	
a) wskaźnik miejsc postojowych (m.p.):	nie ustala się,
b) realizacja miejsc postojowych:	zakaz lokalizacji,
c) dostępność komunikacyjna:	od terenu 9KDD;
10) zasady modernizacji, rozbudowy i budowy systemów infrastruktury:	
a) zaopatrzenie w wodę:	zakaz lokalizacji obiektów budowlanych i sadzenia drzew uniemożliwiających dostęp do przebiegającej infrastruktury technicznej,
b) odprowadzenie ścieków bytowych, komunalnych i przemysłowych:	zakaz lokalizacji obiektów budowlanych i sadzenia drzew uniemożliwiających dostęp do przebiegającej infrastruktury technicznej,
c) odprowadzenie wód opadowych:	nie ustala się,
d) zaopatrzenie w gaz:	zakaz lokalizacji obiektów budowlanych i sadzenia drzew uniemożliwiających dostęp do przebiegającej infrastruktury technicznej,
e) zaopatrzenie w energię ciepłą:	zakaz lokalizacji obiektów budowlanych i sadzenia drzew uniemożliwiających dostęp do przebiegającej infrastruktury technicznej,
f) zaopatrzenie w energię	zakaz lokalizacji obiektów budowlanych i sadzenia drzew

elektryczną:	uniemożliwiających dostęp do przebiegającej infrastruktury technicznej,
g) zapewnienie telekomunikacji:	zakaz lokalizacji obiektów budowlanych i sadzenia drzew uniemożliwiających dostęp do przebiegającej infrastruktury technicznej,
h) gospodarka odpadami:	nie ustala się;
11) zasady i warunki scalania i podziału nieruchomości:	
nie ustala się;	
12) sposób i termin tymczasowego zagospodarowania, urządzania i użytkowania terenów:	
nie ustala się;	
13) stawka procentowa, na podstawie której ustala się opłatę, o której mowa w art. 36 ust. 4 ustawy z dnia 27 marca 2003 r. o planowaniu i zagospodarowaniu przestrzennym:	
0%;	
14) szczególne warunki zagospodarowania terenów oraz ograniczenia w ich użytkowaniu:	
zakaz budowy budynków.	

49. Karta terenu nr 049:

1) symbol i nr terenu:	4WS;
2) powierzchnia terenu:	9,26 a;
3) przeznaczenie terenu:	
a) podstawowe:	tereny wód powierzchniowych śródlądowych,
b) uzupełniające:	- urządzenia wodne, - uzbrojenie terenu;
4) zasady kształtowania zabudowy oraz wskaźniki zagospodarowania terenu:	
a) wskaźniki wykorzystania terenu:	nie ustala się,
b) linie zabudowy:	nie ustala się,
c) parametry zabudowy:	nie ustala się,
d) dachy:	nie ustala się;
5) zasady ochrony środowiska, przyrody oraz ochrony i kształtowania krajobrazu:	
a) ochrona na podstawie przepisów odrębnych,	
b) istniejący system melioracji wodnych do zachowania;	
6) zasady ochrony dziedzictwa kulturowego i zabytków, w tym krajobrazów kulturowych, oraz dóbr kultury współczesnej:	
ze względu na położenie w strefie „B” ochrony konserwatorskiej obowiązuje:	dostosowanie nasadzeń zieleni pod względem skali i formy do wnętrza urbanistycznego;
7) granice i sposoby zagospodarowania terenów lub obiektów podlegających ochronie, na podstawie odrębnych przepisów:	
a) tereny górnicze:	nie ustala się,
b) obszary szczególnego zagrożenia powodzią:	nie ustala się,
c) obszary osuwania się mas ziemnych:	nie ustala się,
d) krajobrazy priorytetowe określone w audycie krajobrazowym oraz w planach zagospodarowania przestrzennego województwa:	nie ustala się,
e) pozostałe tereny i obiekty:	nie ustala się;
8) zasady ochrony i kształtowania ład przestrzennego:	
a) ustalenia kompozycyjno-estetyczne:	nie ustala się,
b) ustalenia dla tymczasowych obiektów usługowych:	zakaz lokalizacji,

c) wolnostojące budynki gospodarcze i garażowe:	zakaz lokalizacji,
d) zieleni:	zachowanie, istniejących w dniu wejścia w życie uchwały, drzew i krzewów,
e) nadziemne części urządzeń technicznych:	nie ustala się;
9) zasady modernizacji, rozbudowy i budowy systemów komunikacji:	
a) wskaźnik miejsc postojowych (m.p.):	nie ustala się,
b) realizacja miejsc postojowych:	zakaz lokalizacji,
c) dostępność komunikacyjna:	od terenów 1KDD, 9KDD, 10KDD;
10) zasady modernizacji, rozbudowy i budowy systemów infrastruktury:	
a) zaopatrzenie w wodę:	zakaz lokalizacji obiektów budowlanych i sadzenia drzew uniemożliwiających dostęp do przebiegającej infrastruktury technicznej,
b) odprowadzenie ścieków bytowych, komunalnych i przemysłowych:	zakaz lokalizacji obiektów budowlanych i sadzenia drzew uniemożliwiających dostęp do przebiegającej infrastruktury technicznej,
c) odprowadzenie wód opadowych:	nie ustala się,
d) zaopatrzenie w gaz:	zakaz lokalizacji obiektów budowlanych i sadzenia drzew uniemożliwiających dostęp do przebiegającej infrastruktury technicznej,
e) zaopatrzenie w energię ciepłą:	zakaz lokalizacji obiektów budowlanych i sadzenia drzew uniemożliwiających dostęp do przebiegającej infrastruktury technicznej,
f) zaopatrzenie w energię elektryczną:	zakaz lokalizacji obiektów budowlanych i sadzenia drzew uniemożliwiających dostęp do przebiegającej infrastruktury technicznej,
g) zapewnienie telekomunikacji:	zakaz lokalizacji obiektów budowlanych i sadzenia drzew uniemożliwiających dostęp do przebiegającej infrastruktury technicznej,
h) gospodarka odpadami:	nie ustala się;
11) zasady i warunki scalania i podziału nieruchomości:	
nie ustala się;	
12) sposób i termin tymczasowego zagospodarowania, urządzania i użytkowania terenów:	
nie ustala się;	
13) stawka procentowa, na podstawie której ustala się opłatę, o której mowa w art. 36 ust. 4 ustawy z dnia 27 marca 2003 r. o planowaniu i zagospodarowaniu przestrzennym:	
0%;	
14) szczególne warunki zagospodarowania terenów oraz ograniczenia w ich użytkowaniu:	
zakaz budowy budynków.	

50. Karta terenu nr 050:

1) symbol i nr terenu:	5WS;
2) powierzchnia terenu:	11,01 a;
3) przeznaczenie terenu:	
a) podstawowe:	tereny wód powierzchniowych śródlądowych,
b) uzupełniające:	- urządzenia wodne, - uzbrojenie terenu;
4) zasady kształtowania zabudowy oraz wskaźniki zagospodarowania terenu:	
a) wskaźniki wykorzystania terenu:	nie ustala się,
b) linie zabudowy:	nie ustala się,
c) parametry zabudowy:	nie ustala się,

d) dachy:	nie ustala się;
5) zasady ochrony środowiska, przyrody oraz ochrony i kształtowania krajobrazu:	
a) ochrona na podstawie przepisów odrębnych,	
b) istniejący system melioracji wodnych do zachowania;	
6) zasady ochrony dziedzictwa kulturowego i zabytków, w tym krajobrazów kulturowych, oraz dóbr kultury współczesnej:	
ze względu na położenie w strefie „B” ochrony konserwatorskiej obowiązuje:	dostosowanie nasadzeń zieleni pod względem skali i formy do wnętrza urbanistycznego;
7) granice i sposoby zagospodarowania terenów lub obiektów podlegających ochronie, na podstawie odrębnych przepisów:	
a) tereny górnicze:	nie ustala się,
b) obszary szczególnego zagrożenia powodzią:	nie ustala się,
c) obszary osuwania się mas ziemnych:	nie ustala się,
d) krajobrazy priorytetowe określone w audycie krajobrazowym oraz w planach zagospodarowania przestrzennego województwa:	nie ustala się,
e) pozostałe tereny i obiekty:	nie ustala się;
8) zasady ochrony i kształtowania ład przestrzennego:	
a) ustalenia kompozycyjno-estetyczne:	nie ustala się,
b) ustalenia dla tymczasowych obiektów usługowych:	zakaz lokalizacji,
c) wolnostojące budynki gospodarcze i garażowe:	zakaz lokalizacji,
d) zieleni:	zachowanie, istniejących w dniu wejścia w życie uchwały, drzew i krzewów,
e) nadziemne części urządzeń technicznych:	nie ustala się;
9) zasady modernizacji, rozbudowy i budowy systemów komunikacji:	
a) wskaźnik miejsc postojowych (m.p.):	nie ustala się,
b) realizacja miejsc postojowych:	zakaz lokalizacji,
c) dostępność komunikacyjna:	od terenów 1KDL, 1KDD, 9KDD;
10) zasady modernizacji, rozbudowy i budowy systemów infrastruktury:	
a) zaopatrzenie w wodę:	zakaz lokalizacji obiektów budowlanych i sadzenia drzew uniemożliwiających dostęp do przebiegającej infrastruktury technicznej,
b) odprowadzenie ścieków bytowych, komunalnych i przemysłowych:	zakaz lokalizacji obiektów budowlanych i sadzenia drzew uniemożliwiających dostęp do przebiegającej infrastruktury technicznej,
c) odprowadzenie wód opadowych:	nie ustala się,
d) zaopatrzenie w gaz:	zakaz lokalizacji obiektów budowlanych i sadzenia drzew uniemożliwiających dostęp do przebiegającej infrastruktury technicznej,
e) zaopatrzenie w energię ciepłą:	zakaz lokalizacji obiektów budowlanych i sadzenia drzew uniemożliwiających dostęp do przebiegającej infrastruktury technicznej,
f) zaopatrzenie w energię elektryczną:	zakaz lokalizacji obiektów budowlanych i sadzenia drzew uniemożliwiających dostęp do przebiegającej infrastruktury technicznej,

g) zapewnienie telekomunikacji:	zakaz lokalizacji obiektów budowlanych i sadzenia drzew uniemożliwiających dostęp do przebiegającej infrastruktury technicznej,
h) gospodarka odpadami:	nie ustala się;
11) zasady i warunki scalania i podziału nieruchomości:	
nie ustala się;	
12) sposób i termin tymczasowego zagospodarowania, urządzania i użytkowania terenów:	
nie ustala się;	
13) stawka procentowa, na podstawie której ustala się opłatę, o której mowa w art. 36 ust. 4 ustawy z dnia 27 marca 2003 r. o planowaniu i zagospodarowaniu przestrzennym:	
0%;	
14) szczególne warunki zagospodarowania terenów oraz ograniczenia w ich użytkowaniu:	
zakaz budowy budynków.	

51. Karta terenu nr 051:

1) symbol i nr terenu:	1KDGP;
2) powierzchnia terenu:	496,99 a;
3) przeznaczenie terenu:	
a) podstawowe:	tereny dróg publicznych – ulice główne ruchu przyspieszonego,
b) uzupełniające:	- tereny zieleni urządzonej, - uzbrojenie terenu;
4) zasady kształtowania zabudowy oraz wskaźniki zagospodarowania terenu:	
a) wskaźniki wykorzystania terenu:	nie ustala się,
b) linie zabudowy:	nie ustala się,
c) parametry zabudowy:	nie ustala się,
d) dachy:	nie ustala się;
5) zasady ochrony środowiska, przyrody oraz ochrony i kształtowania krajobrazu:	
ochrona na podstawie przepisów odrębnych;	
6) zasady ochrony dziedzictwa kulturowego i zabytków, w tym krajobrazów kulturowych, oraz dóbr kultury współczesnej:	
nie ustala się;	
7) granice i sposoby zagospodarowania terenów lub obiektów podlegających ochronie, na podstawie odrębnych przepisów:	
a) tereny górnicze:	nie ustala się,
b) obszary szczególnego zagrożenia powodzią:	nie ustala się,
c) obszary osuwania się mas ziemnych:	nie ustala się,
d) krajobrazy priorytetowe określone w audycie krajobrazowym oraz w planach zagospodarowania przestrzennego województwa:	nie ustala się,
e) pozostałe tereny i obiekty:	nie ustala się;
8) zasady ochrony i kształtowania ład przestrzennego:	
a) ustalenia kompozycyjno-estetyczne:	nie ustala się,
b) ustalenia dla tymczasowych obiektów usługowych:	zakaz lokalizacji,
c) wolnostojące budynki gospodarcze i garażowe:	zakaz lokalizacji,
d) zieleni:	nie ustala się,
e) nadziemne części urządzeń	dostosowanie pod względem kolorystyki i formy do

technicznych:	otaczającej zabudowy lub przysłonięcie zielenią;
9) zasady modernizacji, rozbudowy i budowy systemów komunikacji:	
a) wskaźnik miejsc postojowych (m.p.):	nie ustala się,
b) realizacja miejsc postojowych:	nie ustala się,
c) dostępność komunikacyjna:	nie ustala się;
10) zasady modernizacji, rozbudowy i budowy systemów infrastruktury:	
a) zaopatrzenie w wodę:	zakaz lokalizacji obiektów budowlanych i sadzenia drzew uniemożliwiających dostęp do przebiegającej infrastruktury technicznej,
b) odprowadzenie ścieków bytowych, komunalnych i przemysłowych:	zakaz lokalizacji obiektów budowlanych i sadzenia drzew uniemożliwiających dostęp do przebiegającej infrastruktury technicznej,
c) odprowadzenie wód opadowych:	- poprzez system rozdzielczej kanalizacji deszczowej powiązany z istniejącym układem kanalizacji deszczowej i wód powierzchniowych poprzez systemy retencyjne, - zakaz lokalizacji obiektów budowlanych i sadzenia drzew uniemożliwiających dostęp do przebiegającej infrastruktury technicznej,
d) zaopatrzenie w gaz:	zakaz lokalizacji obiektów budowlanych i sadzenia drzew uniemożliwiających dostęp do przebiegającej infrastruktury technicznej,
e) zaopatrzenie w energię ciepłą:	zakaz lokalizacji obiektów budowlanych i sadzenia drzew uniemożliwiających dostęp do przebiegającej infrastruktury technicznej,
f) zaopatrzenie w energię elektryczną:	- z istniejących i planowanych elementów systemu elektroenergetycznego, - sytuowanie elementów sieci elektroenergetycznej pod ziemią, - dopuszcza się stosowanie odnawialnych źródeł energii, - zakaz lokalizacji obiektów budowlanych i sadzenia drzew uniemożliwiających dostęp do przebiegającej infrastruktury technicznej,
g) zapewnienie telekomunikacji:	zakaz lokalizacji obiektów budowlanych i sadzenia drzew uniemożliwiających dostęp do przebiegającej infrastruktury technicznej,
h) gospodarka odpadami:	zgodnie z przepisami odrębnymi;
11) zasady i warunki scalania i podziału nieruchomości:	
nie ustala się;	
12) sposób i termin tymczasowego zagospodarowania, urządzania i użytkowania terenów:	
nie ustala się;	
13) stawka procentowa, na podstawie której ustala się opłatę, o której mowa w art. 36 ust. 4 ustawy z dnia 27 marca 2003 r. o planowaniu i zagospodarowaniu przestrzennym:	
0%;	
14) szczególne warunki zagospodarowania terenów oraz ograniczenia w ich użytkowaniu:	
a) obszar przestrzeni publicznej,	
b) szerokość drogi w liniach rozgraniczających 50 m zgodnie z rysunkiem planu,	
c) dopuszcza się lokalizację ciągów pieszo-rowerowych i dróg transportu rolnego jako bezkolizyjnych skrzyżowań (kładki lub tunele),	
d) dopuszcza się w liniach rozgraniczających lokalizację ciągu pieszo-jezdnego jako jezdnii zbierająco-rozprowadzającej, dla obsługi istniejącej zabudowy na terenach 22MN i 5ZP,	
e) wymaga się wprowadzenia środków ochrony czynnej (ekranów akustycznych, zieleni izolacyjnej) terenów zabudowy mieszkaniowej przed uciążliwościami akustycznymi.	

52. Karta terenu nr 052:

1) symbol i nr terenu:	1KDL;
2) powierzchnia terenu:	104,21 a;
3) przeznaczenie terenu:	
a) podstawowe:	tereny dróg publicznych – ulice lokalne,
b) uzupełniające:	- tereny zieleni urządzonej, - uzbrojenie terenu;
4) zasady kształtowania zabudowy oraz wskaźniki zagospodarowania terenu:	
a) wskaźniki wykorzystania terenu:	nie ustala się,
b) linie zabudowy:	nie ustala się,
c) parametry zabudowy:	nie ustala się,
d) dachy:	nie ustala się;
5) zasady ochrony środowiska, przyrody oraz ochrony i kształtowania krajobrazu:	
ochrona na podstawie przepisów odrębnych,	
6) zasady ochrony dziedzictwa kulturowego i zabytków, w tym krajobrazów kulturowych, oraz dóbr kultury współczesnej:	
ze względu na położenie w strefie „B” ochrony konserwatorskiej obowiązuje:	dostosowanie nasadzeń zieleni pod względem skali i formy do wnętrza urbanistycznego;
7) granice i sposoby zagospodarowania terenów lub obiektów podlegających ochronie, na podstawie odrębnych przepisów:	
a) tereny górnicze:	nie ustala się,
b) obszary szczególnego zagrożenia powodzią:	nie ustala się,
c) obszary osuwania się mas ziemnych:	nie ustala się,
d) krajobrazy priorytetowe określone w audycie krajobrazowym oraz w planach zagospodarowania przestrzennego województwa:	nie ustala się,
e) pozostałe tereny i obiekty:	nie ustala się;
8) zasady ochrony i kształtowania ład przestrzennego:	
a) ustalenia kompozycyjno-estetyczne:	nie ustala się,
b) ustalenia dla tymczasowych obiektów usługowych:	dopuszcza się wyłącznie w miejscu lokalizacji przystanków autobusowych, pod warunkiem, że stanowią z nimi całość techniczno-użytkową,
c) wolnostojące budynki gospodarcze i garażowe:	zakaz lokalizacji,
d) zieleni:	zgodnie z pkt 6,
e) nadziemne części urządzeń technicznych:	dostosowanie pod względem kolorystyki i formy do otaczającej zabudowy lub przysłonięcie zielenią;
9) zasady modernizacji, rozbudowy i budowy systemów komunikacji:	
a) wskaźnik miejsc postojowych (m.p.):	nie ustala się,
b) realizacja miejsc postojowych:	nie ustala się,
c) dostępność komunikacyjna:	- wyznaczenie ścieżki rowerowej, - dopuszcza się lokalizację przystanków autobusowych w formie zatoki;
10) zasady modernizacji, rozbudowy i budowy systemów infrastruktury:	
a) zaopatrzenie w wodę:	zakaz lokalizacji obiektów budowlanych i sadzenia drzew uniemożliwiających dostęp do przebiegającej infrastruktury technicznej,
b) odprowadzenie ścieków bytowych,	zakaz lokalizacji obiektów budowlanych i sadzenia drzew

komunalnych i przemysłowych:	uniemożliwiających dostęp do przebiegającej infrastruktury technicznej,
c) odprowadzenie wód opadowych:	- poprzez system rozdzielczej kanalizacji deszczowej powiązany z istniejącym układem kanalizacji deszczowej i wód powierzchniowych poprzez systemy retencyjne, - zakaz lokalizacji obiektów budowlanych i sadzenia drzew uniemożliwiających dostęp do przebiegającej infrastruktury technicznej,
d) zaopatrzenie w gaz:	zakaz lokalizacji obiektów budowlanych i sadzenia drzew uniemożliwiających dostęp do przebiegającej infrastruktury technicznej,
e) zaopatrzenie w energię cieplną:	zakaz lokalizacji obiektów budowlanych i sadzenia drzew uniemożliwiających dostęp do przebiegającej infrastruktury technicznej,
f) zaopatrzenie w energię elektryczną:	- z istniejących i planowanych elementów systemu elektroenergetycznego, - sytuowanie elementów sieci elektroenergetycznej pod ziemią, - dopuszcza się stosowanie odnawialnych źródeł energii, - zakaz lokalizacji obiektów budowlanych i sadzenia drzew uniemożliwiających dostęp do przebiegającej infrastruktury technicznej,
g) zapewnienie telekomunikacji:	zakaz lokalizacji obiektów budowlanych i sadzenia drzew uniemożliwiających dostęp do przebiegającej infrastruktury technicznej,
h) gospodarka odpadami:	zgodnie z przepisami odrębnymi;
11) zasady i warunki scalania i podziału nieruchomości:	
nie ustala się;	
12) sposób i termin tymczasowego zagospodarowania, urządzania i użytkowania terenów:	
nie ustala się;	
13) stawka procentowa, na podstawie której ustala się opłatę, o której mowa w art. 36 ust. 4 ustawy z dnia 27 marca 2003 r. o planowaniu i zagospodarowaniu przestrzennym:	
0%;	
14) szczególne warunki zagospodarowania terenów oraz ograniczenia w ich użytkowaniu:	
a) obszar przestrzeni publicznej,	
b) szerokość drogi w liniach rozgraniczających minimum 17 m zgodnie z rysunkiem planu,	
c) zakończenie placem do zawracania 20 x 20 m.	

53. Karta terenu nr 053:

1) symbol i nr terenu:	2KDL;
2) powierzchnia terenu:	210,88 a;
3) przeznaczenie terenu:	
a) podstawowe:	tereny dróg publicznych – ulice lokalne,
b) uzupełniające:	- tereny zieleni urządzonej, - uzbrojenie terenu;
4) zasady kształtowania zabudowy oraz wskaźniki zagospodarowania terenu:	
a) wskaźniki wykorzystania terenu:	nie ustala się,
b) linie zabudowy:	nie ustala się,
c) parametry zabudowy:	nie ustala się,
d) dachy:	nie ustala się;
5) zasady ochrony środowiska, przyrody oraz ochrony i kształtowania krajobrazu:	
ochrona na podstawie przepisów odrębnych;	
6) zasady ochrony dziedzictwa kulturowego i zabytków, w tym krajobrazów kulturowych, oraz	

dóbr kultury współczesnej:	
nie ustala się;	
7) granice i sposoby zagospodarowania terenów lub obiektów podlegających ochronie, na podstawie odrębnych przepisów:	
a) tereny górnicze:	nie ustala się,
b) obszary szczególnego zagrożenia powodzią:	nie ustala się,
c) obszary osuwania się mas ziemnych:	nie ustala się,
d) krajobrazy priorytetowe określone w audycie krajobrazowym oraz w planach zagospodarowania przestrzennego województwa:	nie ustala się,
e) pozostałe tereny i obiekty:	nie ustala się;
8) zasady ochrony i kształtowania ład przestrzennego:	
a) ustalenia kompozycyjno-estetyczne:	nie ustala się,
b) ustalenia dla tymczasowych obiektów usługowych:	dopuszcza się wyłącznie w miejscu lokalizacji przystanków autobusowych, pod warunkiem, że stanowią z nimi całość techniczno-użytkową,
c) wolnostojące budynki gospodarcze i garażowe:	zakaz lokalizacji,
d) zieleni:	wymaga się wprowadzenia zieleni jako dwustronnych szpalerów drzew,
e) nadziemne części urządzeń technicznych:	dostosowanie pod względem kolorystyki i formy do otaczającej zabudowy lub przysłonięcie zielenią;
9) zasady modernizacji, rozbudowy i budowy systemów komunikacji:	
a) wskaźnik miejsc postojowych (m.p.):	nie ustala się,
b) realizacja miejsc postojowych:	nie ustala się,
c) dostępność komunikacyjna:	- wyznaczenie ścieżki rowerowej, - dopuszcza się lokalizację przystanków autobusowych;
10) zasady modernizacji, rozbudowy i budowy systemów infrastruktury:	
a) zaopatrzenie w wodę:	zakaz lokalizacji obiektów budowlanych i sadzenia drzew uniemożliwiających dostęp do przebiegającej infrastruktury technicznej,
b) odprowadzenie ścieków bytowych, komunalnych i przemysłowych:	zakaz lokalizacji obiektów budowlanych i sadzenia drzew uniemożliwiających dostęp do przebiegającej infrastruktury technicznej,
c) odprowadzenie wód opadowych:	- poprzez system rozdzielczej kanalizacji deszczowej powiązany z istniejącym układem kanalizacji deszczowej i wód powierzchniowych poprzez systemy retencyjne, - zakaz lokalizacji obiektów budowlanych i sadzenia drzew uniemożliwiających dostęp do przebiegającej infrastruktury technicznej,
d) zaopatrzenie w gaz:	zakaz lokalizacji obiektów budowlanych i sadzenia drzew uniemożliwiających dostęp do przebiegającej infrastruktury technicznej,
e) zaopatrzenie w energię ciepłą:	zakaz lokalizacji obiektów budowlanych i sadzenia drzew uniemożliwiających dostęp do przebiegającej infrastruktury technicznej,
f) zaopatrzenie w energię elektryczną:	- z istniejących i planowanych elementów systemu elektroenergetycznego, - sytuowanie elementów sieci elektroenergetycznej pod

	ziemią, - dopuszcza się stosowanie odnawialnych źródeł energii, - zakaz lokalizacji obiektów budowlanych i sadzenia drzew uniemożliwiających dostęp do przebiegającej infrastruktury technicznej,
g) zapewnienie telekomunikacji:	zakaz lokalizacji obiektów budowlanych i sadzenia drzew uniemożliwiających dostęp do przebiegającej infrastruktury technicznej,
h) gospodarka odpadami:	zgodnie z przepisami odrębnymi;
11) zasady i warunki scalania i podziału nieruchomości:	
nie ustala się;	
12) sposób i termin tymczasowego zagospodarowania, urządzania i użytkowania terenów:	
nie ustala się;	
13) stawka procentowa, na podstawie której ustala się opłatę, o której mowa w art. 36 ust. 4 ustawy z dnia 27 marca 2003 r. o planowaniu i zagospodarowaniu przestrzennym:	
0%;	
14) szczególne warunki zagospodarowania terenów oraz ograniczenia w ich użytkowaniu:	
a) obszar przestrzeni publicznej,	
b) szerokość drogi w liniach rozgraniczających 20 m z lokalnym poszerzeniem do 40 m w rejonie terenu 3ZP, zgodnie z rysunkiem planu.	

54. Karta terenu nr 054:

1) symbol i nr terenu:	1KDD;
2) powierzchnia terenu:	98,45 a;
3) przeznaczenie terenu:	
a) podstawowe:	tereny dróg publicznych – ulice dojazdowe,
b) uzupełniające:	- tereny zieleni urządzonej, - uzbrojenie terenu;
4) zasady kształtowania zabudowy oraz wskaźniki zagospodarowania terenu:	
a) wskaźniki wykorzystania terenu:	nie ustala się,
b) linie zabudowy:	nie ustala się,
c) parametry zabudowy:	nie ustala się,
d) dachy:	nie ustala się,
5) zasady ochrony środowiska, przyrody oraz ochrony i kształtowania krajobrazu:	
ochrona na podstawie przepisów odrębnych;	
6) zasady ochrony dziedzictwa kulturowego i zabytków, w tym krajobrazów kulturowych, oraz dóbr kultury współczesnej:	
a) ze względu na położenie w strefie „B” ochrony konserwatorskiej obowiązuje:	dostosowanie nasadzeń zieleni pod względem skali i formy do wnętrza urbanistycznego,
b) dla obiektów oznaczonych na rysunku planu jako zabytki - kapliczki obowiązuje:	- nakaz ochrony i konserwacji, - dopuszcza się zmianę lokalizacji w przypadku modernizacji (przebudowy lub odbudowy) układu komunikacyjnego;
7) granice i sposoby zagospodarowania terenów lub obiektów podlegających ochronie, na podstawie odrębnych przepisów:	
a) tereny górnicze:	nie ustala się,
b) obszary szczególnego zagrożenia powodzią:	nie ustala się,
c) obszary osuwania się mas ziemnych:	nie ustala się,
d) krajobrazy priorytetowe określone w audycie krajobrazowym oraz w planach zagospodarowania	nie ustala się,

przestrzennego województwa:	
e) pozostałe tereny i obiekty:	nie ustala się;
8) zasady ochrony i kształtowania ład przestrzennego:	
a) ustalenia kompozycyjno-estetyczne:	nie ustala się,
b) ustalenia dla tymczasowych obiektów usługowych:	zakaz lokalizacji,
c) wolnostojące budynki gospodarcze i garażowe:	zakaz lokalizacji,
d) zieleni:	zgodnie z pkt 6 lit. a,
e) nadziemne części urządzeń technicznych:	dostosowanie pod względem kolorystyki i formy do otaczającej zabudowy lub przysłonięcie zielenią;
9) zasady modernizacji, rozbudowy i budowy systemów komunikacji:	
a) wskaźnik miejsc postojowych (m.p.):	nie ustala się,
b) realizacja miejsc postojowych:	nie ustala się,
c) dostępność komunikacyjna:	wyznaczenie ścieżki rowerowej;
10) zasady modernizacji, rozbudowy i budowy systemów infrastruktury:	
a) zaopatrzenie w wodę:	zakaz lokalizacji obiektów budowlanych i sadzenia drzew uniemożliwiających dostęp do przebiegającej infrastruktury technicznej,
b) odprowadzenie ścieków bytowych, komunalnych i przemysłowych:	zakaz lokalizacji obiektów budowlanych i sadzenia drzew uniemożliwiających dostęp do przebiegającej infrastruktury technicznej,
c) odprowadzenie wód opadowych:	- poprzez system rozdzielczej kanalizacji deszczowej powiązany z istniejącym układem kanalizacji deszczowej i wód powierzchniowych poprzez systemy retencyjne, - zakaz lokalizacji obiektów budowlanych i sadzenia drzew uniemożliwiających dostęp do przebiegającej infrastruktury technicznej,
d) zaopatrzenie w gaz:	zakaz lokalizacji obiektów budowlanych i sadzenia drzew uniemożliwiających dostęp do przebiegającej infrastruktury technicznej,
e) zaopatrzenie w energię ciepłą:	zakaz lokalizacji obiektów budowlanych i sadzenia drzew uniemożliwiających dostęp do przebiegającej infrastruktury technicznej,
f) zaopatrzenie w energię elektryczną:	- z istniejących i planowanych elementów systemu elektroenergetycznego, - sytuowanie elementów sieci elektroenergetycznej pod ziemią, - dopuszcza się stosowanie odnawialnych źródeł energii, - zakaz lokalizacji obiektów budowlanych i sadzenia drzew uniemożliwiających dostęp do przebiegającej infrastruktury technicznej,
g) zapewnienie telekomunikacji:	zakaz lokalizacji obiektów budowlanych i sadzenia drzew uniemożliwiających dostęp do przebiegającej infrastruktury technicznej,
h) gospodarka odpadami:	zgodnie z przepisami odrębnymi;
11) zasady i warunki scalania i podziału nieruchomości:	
nie ustala się;	
12) sposób i termin tymczasowego zagospodarowania, urządzania i użytkowania terenów:	
nie ustala się;	
13) stawka procentowa, na podstawie której ustala się opłatę, o której mowa w art. 36 ust. 4 ustawy z dnia 27 marca 2003 r. o planowaniu i zagospodarowaniu	

przestrzennym:
0%;
14) szczególne warunki zagospodarowania terenów oraz ograniczenia w ich użytkowaniu:
a) obszar przestrzeni publicznej,
b) szerokość drogi w liniach rozgraniczających minimum 10 m z miejscowymi przewężeniami, zgodnie z rysunkiem planu.

55. Karta terenu nr 055:

1) symbol i nr terenu:	2KDD;
2) powierzchnia terenu:	15,23 a;
3) przeznaczenie terenu:	
a) podstawowe:	tereny dróg publicznych – ulice dojazdowe,
b) uzupełniające:	- tereny wód powierzchniowych śródlądowych, - tereny zieleni urządzonej, - uzbrojenie terenu;
4) zasady kształtowania zabudowy oraz wskaźniki zagospodarowania terenu:	
a) wskaźniki wykorzystania terenu:	nie ustala się,
b) linie zabudowy:	nie ustala się,
c) parametry zabudowy:	nie ustala się,
d) dachy:	nie ustala się;
5) zasady ochrony środowiska, przyrody oraz ochrony i kształtowania krajobrazu:	
ochrona na podstawie przepisów odrębnych;	
6) zasady ochrony dziedzictwa kulturowego i zabytków, w tym krajobrazów kulturowych, oraz dóbr kultury współczesnej:	
ze względu na położenie w strefie „B” ochrony konserwatorskiej obowiązuje:	dostosowanie nasadzeń zieleni pod względem skali i formy do wnętrza urbanistycznego;
7) granice i sposoby zagospodarowania terenów lub obiektów podlegających ochronie, na podstawie odrębnych przepisów:	
a) tereny górnicze:	nie ustala się,
b) obszary szczególnego zagrożenia powodzią:	nie ustala się,
c) obszary osuwania się mas ziemnych:	nie ustala się,
d) krajobrazy priorytetowe określone w audycie krajobrazowym oraz w planach zagospodarowania przestrzennego województwa:	nie ustala się,
e) pozostałe tereny i obiekty:	nie ustala się;
8) zasady ochrony i kształtowania ład przestrzennego:	
a) ustalenia kompozycyjno-estetyczne:	nie ustala się,
b) ustalenia dla tymczasowych obiektów usługowych:	zakaz lokalizacji,
c) wolnostojące budynki gospodarcze i garażowe:	zakaz lokalizacji,
d) zieleni:	- zgodnie z pkt 6, - wymaga się wprowadzenia zieleni jako minimum jednostronnego szpaleru drzew,
e) nadziemne części urządzeń technicznych:	dostosowanie pod względem kolorystyki i formy do otaczającej zabudowy lub przysłonięcie zielenią;
9) zasady modernizacji, rozbudowy i budowy systemów komunikacji:	
a) wskaźnik miejsc postojowych (m.p.):	nie ustala się,

b) realizacja miejsc postojowych:	nie ustala się,
c) dostępność komunikacyjna:	wyznaczenie ścieżki rowerowej;
10) zasady modernizacji, rozbudowy i budowy systemów infrastruktury:	
a) zaopatrzenie w wodę:	zakaz lokalizacji obiektów budowlanych i sadzenia drzew uniemożliwiających dostęp do przebiegającej infrastruktury technicznej,
b) odprowadzenie ścieków bytowych, komunalnych i przemysłowych:	zakaz lokalizacji obiektów budowlanych i sadzenia drzew uniemożliwiających dostęp do przebiegającej infrastruktury technicznej,
c) odprowadzenie wód opadowych:	- poprzez system rozdzielczej kanalizacji deszczowej powiązany z istniejącym układem kanalizacji deszczowej i wód powierzchniowych poprzez systemy retencyjne, - zakaz lokalizacji obiektów budowlanych i sadzenia drzew uniemożliwiających dostęp do przebiegającej infrastruktury technicznej,
d) zaopatrzenie w gaz:	zakaz lokalizacji obiektów budowlanych i sadzenia drzew uniemożliwiających dostęp do przebiegającej infrastruktury technicznej,
e) zaopatrzenie w energię ciepłą:	zakaz lokalizacji obiektów budowlanych i sadzenia drzew uniemożliwiających dostęp do przebiegającej infrastruktury technicznej,
f) zaopatrzenie w energię elektryczną:	- z istniejących i planowanych elementów systemu elektroenergetycznego, - sytuowanie elementów sieci elektroenergetycznej pod ziemią, - dopuszcza się stosowanie odnawialnych źródeł energii, - zakaz lokalizacji obiektów budowlanych i sadzenia drzew uniemożliwiających dostęp do przebiegającej infrastruktury technicznej,
g) zapewnienie telekomunikacji:	zakaz lokalizacji obiektów budowlanych i sadzenia drzew uniemożliwiających dostęp do przebiegającej infrastruktury technicznej,
h) gospodarka odpadami:	zgodnie z przepisami odrębnymi;
11) zasady i warunki scalania i podziału nieruchomości:	
nie ustala się;	
12) sposób i termin tymczasowego zagospodarowania, urządzania i użytkowania terenów:	
nie ustala się;	
13) stawka procentowa, na podstawie której ustala się opłatę, o której mowa w art. 36 ust. 4 ustawy z dnia 27 marca 2003 r. o planowaniu i zagospodarowaniu przestrzennym:	
0%;	
14) szczególne warunki zagospodarowania terenów oraz ograniczenia w ich użytkowaniu:	
a) obszar przestrzeni publicznej,	
b) szerokość drogi w liniach rozgraniczających 12 m zgodnie z rysunkiem planu.	

56. Karta terenu nr 056:

1) symbol i nr terenu:	3KDD;
2) powierzchnia terenu:	121,13 a;
3) przeznaczenie terenu:	
a) podstawowe:	tereny dróg publicznych – ulice dojazdowe,
b) uzupełniające:	- tereny zieleni urządzonej, - uzbrojenie terenu;
4) zasady kształtowania zabudowy oraz wskaźniki zagospodarowania terenu:	
a) wskaźniki wykorzystania terenu:	nie ustala się,

b) linie zabudowy:	nie ustala się,
c) parametry zabudowy:	nie ustala się,
d) dachy:	nie ustala się;
5) zasady ochrony środowiska, przyrody oraz ochrony i kształtowania krajobrazu:	
ochrona na podstawie przepisów odrębnych;	
6) zasady ochrony dziedzictwa kulturowego i zabytków, w tym krajobrazów kulturowych, oraz dóbr kultury współczesnej:	
ze względu na położenie w strefie „B” ochrony konserwatorskiej obowiązuje:	dostosowanie nasadzeń zieleni pod względem skali i formy do wnętrza urbanistycznego;
7) granice i sposoby zagospodarowania terenów lub obiektów podlegających ochronie, na podstawie odrębnych przepisów:	
a) tereny górnicze:	nie ustala się,
b) obszary szczególnego zagrożenia powodzią:	nie ustala się,
c) obszary osuwania się mas ziemnych:	nie ustala się,
d) krajobrazy priorytetowe określone w audycie krajobrazowym oraz w planach zagospodarowania przestrzennego województwa:	nie ustala się,
e) pozostałe tereny i obiekty:	nie ustala się;
8) zasady ochrony i kształtowania ład przestrzennego:	
a) ustalenia kompozycyjno-estetyczne:	nie ustala się,
b) ustalenia dla tymczasowych obiektów usługowych:	zakaz lokalizacji,
c) wolnostojące budynki gospodarcze i garażowe:	zakaz lokalizacji,
d) zieleni:	zgodnie z pkt 6,
e) nadziemne części urządzeń technicznych:	dostosowanie pod względem kolorystyki i formy do otaczającej zabudowy lub przysłonięcie zielenią;
9) zasady modernizacji, rozbudowy i budowy systemów komunikacji:	
a) wskaźnik miejsc postojowych (m.p.):	nie ustala się,
b) realizacja miejsc postojowych:	nie ustala się,
c) dostępność komunikacyjna:	wyznaczenie ścieżki rowerowej;
10) zasady modernizacji, rozbudowy i budowy systemów infrastruktury:	
a) zaopatrzenie w wodę:	zakaz lokalizacji obiektów budowlanych i sadzenia drzew uniemożliwiających dostęp do przebiegającej infrastruktury technicznej,
b) odprowadzenie ścieków bytowych, komunalnych i przemysłowych:	zakaz lokalizacji obiektów budowlanych i sadzenia drzew uniemożliwiających dostęp do przebiegającej infrastruktury technicznej,
c) odprowadzenie wód opadowych:	- poprzez system rozdzielczej kanalizacji deszczowej powiązany z istniejącym układem kanalizacji deszczowej i wód powierzchniowych poprzez systemy retencyjne, - zakaz lokalizacji obiektów budowlanych i sadzenia drzew uniemożliwiających dostęp do przebiegającej infrastruktury technicznej,
d) zaopatrzenie w gaz:	zakaz lokalizacji obiektów budowlanych i sadzenia drzew uniemożliwiających dostęp do przebiegającej infrastruktury technicznej,
e) zaopatrzenie w energię cieplną:	zakaz lokalizacji obiektów budowlanych i sadzenia drzew

	uniemożliwiających dostęp do przebiegającej infrastruktury technicznej,
f) zaopatrzenie w energię elektryczną:	- z istniejących i planowanych elementów systemu elektroenergetycznego, - sytuowanie elementów sieci elektroenergetycznej pod ziemią, - dopuszcza się stosowanie odnawialnych źródeł energii, - zakaz lokalizacji obiektów budowlanych i sadzenia drzew uniemożliwiających dostęp do przebiegającej infrastruktury technicznej,
g) zapewnienie telekomunikacji:	zakaz lokalizacji obiektów budowlanych i sadzenia drzew uniemożliwiających dostęp do przebiegającej infrastruktury technicznej,
h) gospodarka odpadami:	zgodnie z przepisami odrębnymi;
11) zasady i warunki scalania i podziału nieruchomości:	
nie ustala się;	
12) sposób i termin tymczasowego zagospodarowania, urządzania i użytkowania terenów:	
nie ustala się;	
13) stawka procentowa, na podstawie której ustala się opłatę, o której mowa w art. 36 ust. 4 ustawy z dnia 27 marca 2003 r. o planowaniu i zagospodarowaniu przestrzennym:	
0%;	
14) szczególne warunki zagospodarowania terenów oraz ograniczenia w ich użytkowaniu:	
a) obszar przestrzeni publicznej,	
b) szerokość drogi w liniach rozgraniczających 12 m na odcinku od 1KDL do 2KDD, 10 m na odcinku od 2KDD do granic planu, zgodnie z rysunkiem planu.	

57. Karta terenu nr 057:

1) symbol i nr terenu:	4KDD;
2) powierzchnia terenu:	11,38 a;
3) przeznaczenie terenu:	
a) podstawowe:	tereny dróg publicznych – ulice dojazdowe,
b) uzupełniające:	- tereny zieleni urządzonej, - uzbrojenie terenu;
4) zasady kształtowania zabudowy oraz wskaźniki zagospodarowania terenu:	
a) wskaźniki wykorzystania terenu:	nie ustala się,
b) linie zabudowy:	nie ustala się,
c) parametry zabudowy:	nie ustala się,
d) dachy:	nie ustala się;
5) zasady ochrony środowiska, przyrody oraz ochrony i kształtowania krajobrazu:	
ochrona na podstawie przepisów odrębnych;	
6) zasady ochrony dziedzictwa kulturowego i zabytków, w tym krajobrazów kulturowych, oraz dóbr kultury współczesnej:	
ze względu na położenie w strefie „B” ochrony konserwatorskiej obowiązuje:	dostosowanie nasadzeń zieleni pod względem skali i formy do wnętrza urbanistycznego;
7) granice i sposoby zagospodarowania terenów lub obiektów podlegających ochronie, na podstawie odrębnych przepisów:	
a) tereny górnicze:	nie ustala się,
b) obszary szczególnego zagrożenia powodzią:	nie ustala się,
c) obszary osuwania się mas ziemnych:	nie ustala się,
d) krajobrazy priorytetowe określone	nie ustala się,

w audycie krajobrazowym oraz w planach zagospodarowania przestrzennego województwa:	
e) pozostałe tereny i obiekty:	nie ustala się;
8) zasady ochrony i kształtowania ład przestrzennego:	
a) ustalenia kompozycyjno-estetyczne:	nie ustala się,
b) ustalenia dla tymczasowych obiektów usługowych:	zakaz lokalizacji,
c) wolnostojące budynki gospodarcze i garażowe:	zakaz lokalizacji,
d) zieleni:	- zgodnie z pkt 6, - wymaga się wprowadzenia zieleni jako minimum jednostronnego szpaleru drzew,
e) nadziemne części urządzeń technicznych:	dostosowanie pod względem kolorystyki i formy do otaczającej zabudowy lub przysłonięcie zielenią;
9) zasady modernizacji, rozbudowy i budowy systemów komunikacji:	
a) wskaźnik miejsc postojowych (m.p.):	nie ustala się,
b) realizacja miejsc postojowych:	nie ustala się,
c) dostępność komunikacyjna:	wyznaczenie ścieżki rowerowej;
10) zasady modernizacji, rozbudowy i budowy systemów infrastruktury:	
a) zaopatrzenie w wodę:	zakaz lokalizacji obiektów budowlanych i sadzenia drzew uniemożliwiających dostęp do przebiegającej infrastruktury technicznej,
b) odprowadzenie ścieków bytowych, komunalnych i przemysłowych:	zakaz lokalizacji obiektów budowlanych i sadzenia drzew uniemożliwiających dostęp do przebiegającej infrastruktury technicznej,
c) odprowadzenie wód opadowych:	- poprzez system rozdzielczej kanalizacji deszczowej powiązany z istniejącym układem kanalizacji deszczowej i wód powierzchniowych poprzez systemy retencyjne, - zakaz lokalizacji obiektów budowlanych i sadzenia drzew uniemożliwiających dostęp do przebiegającej infrastruktury technicznej,
d) zaopatrzenie w gaz:	zakaz lokalizacji obiektów budowlanych i sadzenia drzew uniemożliwiających dostęp do przebiegającej infrastruktury technicznej,
e) zaopatrzenie w energię ciepłą:	zakaz lokalizacji obiektów budowlanych i sadzenia drzew uniemożliwiających dostęp do przebiegającej infrastruktury technicznej,
f) zaopatrzenie w energię elektryczną:	- z istniejących i planowanych elementów systemu elektroenergetycznego, - sytuowanie elementów sieci elektroenergetycznej pod ziemią, - dopuszcza się stosowanie odnawialnych źródeł energii, - zakaz lokalizacji obiektów budowlanych i sadzenia drzew uniemożliwiających dostęp do przebiegającej infrastruktury technicznej,
g) zapewnienie telekomunikacji:	zakaz lokalizacji obiektów budowlanych i sadzenia drzew uniemożliwiających dostęp do przebiegającej infrastruktury technicznej,
h) gospodarka odpadami:	zgodnie z przepisami odrębnymi;
11) zasady i warunki scalania i podziału nieruchomości:	
nie ustala się;	

12) sposób i termin tymczasowego zagospodarowania, urządzania i użytkowania terenów:
nie ustala się;
13) stawka procentowa, na podstawie której ustala się opłatę, o której mowa w art. 36 ust. 4 ustawy z dnia 27 marca 2003 r. o planowaniu i zagospodarowaniu przestrzennym:
0%;
14) szczególne warunki zagospodarowania terenów oraz ograniczenia w ich użytkowaniu:
a) obszar przestrzeni publicznej,
b) szerokość drogi w liniach rozgraniczających 12 m zgodnie z rysunkiem planu.

58. Karta terenu nr 058:

1) symbol i nr terenu:	5KDD;
2) powierzchnia terenu:	70,96 a;
3) przeznaczenie terenu:	
a) podstawowe:	tereny dróg publicznych – ulice dojazdowe,
b) uzupełniające:	- tereny zieleni urządzonej, - uzbrojenie terenu;
4) zasady kształtowania zabudowy oraz wskaźniki zagospodarowania terenu:	
a) wskaźniki wykorzystania terenu:	nie ustala się,
b) linie zabudowy:	nie ustala się,
c) parametry zabudowy:	nie ustala się,
d) dachy:	nie ustala się;
5) zasady ochrony środowiska, przyrody oraz ochrony i kształtowania krajobrazu:	
ochrona na podstawie przepisów odrębnych;	
6) zasady ochrony dziedzictwa kulturowego i zabytków, w tym krajobrazów kulturowych, oraz dóbr kultury współczesnej:	
nie ustala się;	
7) granice i sposoby zagospodarowania terenów lub obiektów podlegających ochronie, na podstawie odrębnych przepisów:	
a) tereny górnicze:	nie ustala się,
b) obszary szczególnego zagrożenia powodzią:	nie ustala się,
c) obszary osuwania się mas ziemnych:	nie ustala się,
d) krajobrazy priorytetowe określone w audycie krajobrazowym oraz w planach zagospodarowania przestrzennego województwa:	nie ustala się,
e) pozostałe tereny i obiekty:	nie ustala się;
8) zasady ochrony i kształtowania ład przestrzennego:	
a) ustalenia kompozycyjno-estetyczne:	nie ustala się,
b) ustalenia dla tymczasowych obiektów usługowych:	zakaz lokalizacji,
c) wolnostojące budynki gospodarcze i garażowe:	zakaz lokalizacji,
d) zieleni:	wymaga się wprowadzenia zieleni jako minimum jednostronnego szpaleru drzew,
e) nadziemne części urządzeń technicznych:	dostosowanie pod względem kolorystyki i formy do otaczającej zabudowy lub przysłonięcie zielenią;
9) zasady modernizacji, rozbudowy i budowy systemów komunikacji:	
a) wskaźnik miejsc postojowych (m.p.):	nie ustala się,
b) realizacja miejsc postojowych:	nie ustala się,

c) dostępność komunikacyjna:	dopuszczenie ścieżki rowerowej;
10) zasady modernizacji, rozbudowy i budowy systemów infrastruktury:	
a) zaopatrzenie w wodę:	zakaz lokalizacji obiektów budowlanych i sadzenia drzew uniemożliwiających dostęp do przebiegającej infrastruktury technicznej,
b) odprowadzenie ścieków bytowych, komunalnych i przemysłowych:	zakaz lokalizacji obiektów budowlanych i sadzenia drzew uniemożliwiających dostęp do przebiegającej infrastruktury technicznej,
c) odprowadzenie wód opadowych:	- poprzez system rozdzielczej kanalizacji deszczowej powiązany z istniejącym układem kanalizacji deszczowej i wód powierzchniowych poprzez systemy retencyjne, - zakaz lokalizacji obiektów budowlanych i sadzenia drzew uniemożliwiających dostęp do przebiegającej infrastruktury technicznej,
d) zaopatrzenie w gaz:	zakaz lokalizacji obiektów budowlanych i sadzenia drzew uniemożliwiających dostęp do przebiegającej infrastruktury technicznej,
e) zaopatrzenie w energię ciepłą:	zakaz lokalizacji obiektów budowlanych i sadzenia drzew uniemożliwiających dostęp do przebiegającej infrastruktury technicznej,
f) zaopatrzenie w energię elektryczną:	- z istniejących i planowanych elementów systemu elektroenergetycznego, - sytuowanie elementów sieci elektroenergetycznej pod ziemią, - dopuszcza się stosowanie odnawialnych źródeł energii, - zakaz lokalizacji obiektów budowlanych i sadzenia drzew uniemożliwiających dostęp do przebiegającej infrastruktury technicznej,
g) zapewnienie telekomunikacji:	zakaz lokalizacji obiektów budowlanych i sadzenia drzew uniemożliwiających dostęp do przebiegającej infrastruktury technicznej,
h) gospodarka odpadami:	zgodnie z przepisami odrębnymi;
11) zasady i warunki scalania i podziału nieruchomości:	
nie ustala się;	
12) sposób i termin tymczasowego zagospodarowania, urządzania i użytkowania terenów:	
nie ustala się;	
13) stawka procentowa, na podstawie której ustala się opłatę, o której mowa w art. 36 ust. 4 ustawy z dnia 27 marca 2003 r. o planowaniu i zagospodarowaniu przestrzennym:	
0%;	
14) szczególne warunki zagospodarowania terenów oraz ograniczenia w ich użytkowaniu:	
a) obszar przestrzeni publicznej,	
b) szerokość drogi w liniach rozgraniczających 12 m zgodnie z rysunkiem planu.	

59. Karta terenu nr 059:

1) symbol i nr terenu:	6KDD;
2) powierzchnia terenu:	7,94 a;
3) przeznaczenie terenu:	
a) podstawowe:	tereny dróg publicznych – ulice dojazdowe,
b) uzupełniające:	- tereny zieleni urządzonej, - uzbrojenie terenu;
4) zasady kształtowania zabudowy oraz wskaźniki zagospodarowania terenu:	
a) wskaźniki wykorzystania terenu:	nie ustala się,
b) linie zabudowy:	nie ustala się,

c) parametry zabudowy:	nie ustala się,
d) dachy:	nie ustala się;
5) zasady ochrony środowiska, przyrody oraz ochrony i kształtowania krajobrazu:	
ochrona na podstawie przepisów odrębnych;	
6) zasady ochrony dziedzictwa kulturowego i zabytków, w tym krajobrazów kulturowych, oraz dóbr kultury współczesnej:	
nie ustala się;	
7) granice i sposoby zagospodarowania terenów lub obiektów podlegających ochronie, na podstawie odrębnych przepisów:	
a) tereny górnicze:	nie ustala się,
b) obszary szczególnego zagrożenia powodzią:	nie ustala się,
c) obszary osuwania się mas ziemnych:	nie ustala się,
d) krajobrazy priorytetowe określone w audycie krajobrazowym oraz w planach zagospodarowania przestrzennego województwa:	nie ustala się,
e) pozostałe tereny i obiekty:	nie ustala się;
8) zasady ochrony i kształtowania ład przestrzennego:	
a) ustalenia kompozycyjno-estetyczne:	nie ustala się,
b) ustalenia dla tymczasowych obiektów usługowych:	zakaz lokalizacji,
c) wolnostojące budynki gospodarcze i garażowe:	zakaz lokalizacji,
d) zieleni:	wymaga się wprowadzenia zieleni jako minimum jednostronnego szpaleru drzew,
e) nadziemne części urządzeń technicznych:	dostosowanie pod względem kolorystyki i formy do otaczającej zabudowy lub przysłonięcie zielenią;
9) zasady modernizacji, rozbudowy i budowy systemów komunikacji:	
a) wskaźnik miejsc postojowych (m.p.):	nie ustala się,
b) realizacja miejsc postojowych:	nie ustala się,
c) dostępność komunikacyjna:	wyznaczenie ścieżki rowerowej;
10) zasady modernizacji, rozbudowy i budowy systemów infrastruktury:	
a) zaopatrzenie w wodę:	zakaz lokalizacji obiektów budowlanych i sadzenia drzew uniemożliwiających dostęp do przebiegającej infrastruktury technicznej,
b) odprowadzenie ścieków bytowych, komunalnych i przemysłowych:	zakaz lokalizacji obiektów budowlanych i sadzenia drzew uniemożliwiających dostęp do przebiegającej infrastruktury technicznej,
c) odprowadzenie wód opadowych:	- poprzez system rozdzielczej kanalizacji deszczowej powiązany z istniejącym układem kanalizacji deszczowej i wód powierzchniowych poprzez systemy retencyjne, - zakaz lokalizacji obiektów budowlanych i sadzenia drzew uniemożliwiających dostęp do przebiegającej infrastruktury technicznej,
d) zaopatrzenie w gaz:	zakaz lokalizacji obiektów budowlanych i sadzenia drzew uniemożliwiających dostęp do przebiegającej infrastruktury technicznej,
e) zaopatrzenie w energię ciepłą:	zakaz lokalizacji obiektów budowlanych i sadzenia drzew uniemożliwiających dostęp do przebiegającej infrastruktury technicznej,

f) zaopatrzenie w energię elektryczną:	- z istniejących i planowanych elementów systemu elektroenergetycznego, - sytuowanie elementów sieci elektroenergetycznej pod ziemią, - dopuszcza się stosowanie odnawialnych źródeł energii, - zakaz lokalizacji obiektów budowlanych i sadzenia drzew uniemożliwiających dostęp do przebiegającej infrastruktury technicznej,
g) zapewnienie telekomunikacji:	zakaz lokalizacji obiektów budowlanych i sadzenia drzew uniemożliwiających dostęp do przebiegającej infrastruktury technicznej,
h) gospodarka odpadami:	zgodnie z przepisami odrębnymi;
11) zasady i warunki scalania i podziału nieruchomości:	
nie ustala się;	
12) sposób i termin tymczasowego zagospodarowania, urządzania i użytkowania terenów:	
nie ustala się;	
13) stawka procentowa, na podstawie której ustala się opłatę, o której mowa w art. 36 ust. 4 ustawy z dnia 27 marca 2003 r. o planowaniu i zagospodarowaniu przestrzennym:	
0%;	
14) szczególne warunki zagospodarowania terenów oraz ograniczenia w ich użytkowaniu:	
a) obszar przestrzeni publicznej,	
b) szerokość drogi w liniach rozgraniczających 12 m zgodnie z rysunkiem planu.	

60. Karta terenu nr 060:

1) symbol i nr terenu:	7KDD;
2) powierzchnia terenu:	15,89 a;
3) przeznaczenie terenu:	
a) podstawowe:	tereny dróg publicznych – ulice dojazdowe,
b) uzupełniające:	- tereny zieleni urządzonej, - uzbrojenie terenu;
4) zasady kształtowania zabudowy oraz wskaźniki zagospodarowania terenu:	
a) wskaźniki wykorzystania terenu:	nie ustala się,
b) linie zabudowy:	nie ustala się,
c) parametry zabudowy:	nie ustala się,
d) dachy:	nie ustala się;
5) zasady ochrony środowiska, przyrody oraz ochrony i kształtowania krajobrazu:	
ochrona na podstawie przepisów odrębnych;	
6) zasady ochrony dziedzictwa kulturowego i zabytków, w tym krajobrazów kulturowych, oraz dóbr kultury współczesnej:	
nie ustala się;	
7) granice i sposoby zagospodarowania terenów lub obiektów podlegających ochronie, na podstawie odrębnych przepisów:	
a) tereny górnicze:	nie ustala się,
b) obszary szczególnego zagrożenia powodzią:	nie ustala się,
c) obszary osuwania się mas ziemnych:	nie ustala się,
d) krajobrazy priorytetowe określone w audycie krajobrazowym oraz w planach zagospodarowania przestrzennego województwa:	nie ustala się,
e) pozostałe tereny i obiekty:	nie ustala się;
8) zasady ochrony i kształtowania ład przestrzennego:	

a) ustalenia kompozycyjno-estetyczne:	nie ustala się,
b) ustalenia dla tymczasowych obiektów usługowych:	zakaz lokalizacji,
c) wolnostojące budynki gospodarcze i garażowe:	zakaz lokalizacji,
d) zieleni:	nie ustala się,
e) nadziemne części urządzeń technicznych:	dostosowanie pod względem kolorystyki i formy do otaczającej zabudowy lub przysłonięcie zielenią;
9) zasady modernizacji, rozbudowy i budowy systemów komunikacji:	
a) wskaźnik miejsc postojowych (m.p.):	nie ustala się,
b) realizacja miejsc postojowych:	nie ustala się,
c) dostępność komunikacyjna:	wyznaczenie ścieżki rowerowej;
10) zasady modernizacji, rozbudowy i budowy systemów infrastruktury:	
a) zaopatrzenie w wodę:	zakaz lokalizacji obiektów budowlanych i sadzenia drzew uniemożliwiających dostęp do przebiegającej infrastruktury technicznej,
b) odprowadzenie ścieków bytowych, komunalnych i przemysłowych:	zakaz lokalizacji obiektów budowlanych i sadzenia drzew uniemożliwiających dostęp do przebiegającej infrastruktury technicznej,
c) odprowadzenie wód opadowych:	- poprzez system rozdzielczej kanalizacji deszczowej powiązany z istniejącym układem kanalizacji deszczowej i wód powierzchniowych poprzez systemy retencyjne, - zakaz lokalizacji obiektów budowlanych i sadzenia drzew uniemożliwiających dostęp do przebiegającej infrastruktury technicznej,
d) zaopatrzenie w gaz:	zakaz lokalizacji obiektów budowlanych i sadzenia drzew uniemożliwiających dostęp do przebiegającej infrastruktury technicznej,
e) zaopatrzenie w energię ciepłą:	zakaz lokalizacji obiektów budowlanych i sadzenia drzew uniemożliwiających dostęp do przebiegającej infrastruktury technicznej,
f) zaopatrzenie w energię elektryczną:	- z istniejących i planowanych elementów systemu elektroenergetycznego, - sytuowanie elementów sieci elektroenergetycznej pod ziemią, - dopuszcza się stosowanie odnawialnych źródeł energii, - zakaz lokalizacji obiektów budowlanych i sadzenia drzew uniemożliwiających dostęp do przebiegającej infrastruktury technicznej,
g) zapewnienie telekomunikacji:	zakaz lokalizacji obiektów budowlanych i sadzenia drzew uniemożliwiających dostęp do przebiegającej infrastruktury technicznej,
h) gospodarka odpadami:	zgodnie z przepisami odrębnymi;
11) zasady i warunki scalania i podziału nieruchomości:	
nie ustala się;	
12) sposób i termin tymczasowego zagospodarowania, urządzania i użytkowania terenów:	
nie ustala się;	
13) stawka procentowa, na podstawie której ustala się opłatę, o której mowa w art. 36 ust. 4 ustawy z dnia 27 marca 2003 r. o planowaniu i zagospodarowaniu przestrzennym:	
0%;	
14) szczególne warunki zagospodarowania terenów oraz ograniczenia w ich użytkowaniu:	

a) obszar przestrzeni publicznej,
b) szerokość drogi w liniach rozgraniczających 20 m z wydzielonym pośrodku pasem zieleni – 4ZP, zgodnie z rysunkiem planu.

61. Karta terenu nr 061:

1) symbol i nr terenu:	8KDD;
2) powierzchnia terenu:	6,48 a;
3) przeznaczenie terenu:	
a) podstawowe:	tereny dróg publicznych – ulice dojazdowe,
b) uzupełniające:	- tereny zieleni urządzonej, - uzbrojenie terenu;
4) zasady kształtowania zabudowy oraz wskaźniki zagospodarowania terenu:	
a) wskaźniki wykorzystania terenu:	nie ustala się,
b) linie zabudowy:	nie ustala się,
c) parametry zabudowy:	nie ustala się,
d) dachy:	nie ustala się;
5) zasady ochrony środowiska, przyrody oraz ochrony i kształtowania krajobrazu:	
ochrona na podstawie przepisów odrębnych;	
6) zasady ochrony dziedzictwa kulturowego i zabytków, w tym krajobrazów kulturowych, oraz dóbr kultury współczesnej:	
ze względu na położenie w strefie „B” ochrony konserwatorskiej obowiązuje:	dostosowanie nasadzeń zieleni pod względem skali i formy do wnętrza urbanistycznego;
7) granice i sposoby zagospodarowania terenów lub obiektów podlegających ochronie, na podstawie odrębnych przepisów:	
a) tereny górnicze:	nie ustala się,
b) obszary szczególnego zagrożenia powodzią:	nie ustala się,
c) obszary osuwania się mas ziemnych:	nie ustala się,
d) krajobrazy priorytetowe określone w audycie krajobrazowym oraz w planach zagospodarowania przestrzennego województwa:	nie ustala się,
e) pozostałe tereny i obiekty:	nie ustala się;
8) zasady ochrony i kształtowania ład przestrzennego:	
a) ustalenia kompozycyjno-estetyczne:	nie ustala się,
b) ustalenia dla tymczasowych obiektów usługowych:	zakaz lokalizacji,
c) wolnostojące budynki gospodarcze i garażowe:	zakaz lokalizacji,
d) zieleni:	zgodnie z pkt 6,
e) nadziemne części urządzeń technicznych:	dostosowanie pod względem kolorystyki i formy do otaczającej zabudowy lub przysłonięcie zielenią;
9) zasady modernizacji, rozbudowy i budowy systemów komunikacji:	
a) wskaźnik miejsc postojowych (m.p.):	nie ustala się,
b) realizacja miejsc postojowych:	nie ustala się,
c) dostępność komunikacyjna:	nie ustala się;
10) zasady modernizacji, rozbudowy i budowy systemów infrastruktury:	
a) zaopatrzenie w wodę:	zakaz lokalizacji obiektów budowlanych i sadzenia drzew uniemożliwiających dostęp do przebiegającej infrastruktury technicznej,

b) odprowadzenie ścieków bytowych, komunalnych i przemysłowych:	zakaz lokalizacji obiektów budowlanych i sadzenia drzew uniemożliwiających dostęp do przebiegającej infrastruktury technicznej,
c) odprowadzenie wód opadowych:	- poprzez system rozdzielczej kanalizacji deszczowej powiązany z istniejącym układem kanalizacji deszczowej i wód powierzchniowych poprzez systemy retencyjne, - zakaz lokalizacji obiektów budowlanych i sadzenia drzew uniemożliwiających dostęp do przebiegającej infrastruktury technicznej,
d) zaopatrzenie w gaz:	zakaz lokalizacji obiektów budowlanych i sadzenia drzew uniemożliwiających dostęp do przebiegającej infrastruktury technicznej,
e) zaopatrzenie w energię ciepłą:	zakaz lokalizacji obiektów budowlanych i sadzenia drzew uniemożliwiających dostęp do przebiegającej infrastruktury technicznej,
f) zaopatrzenie w energię elektryczną:	- z istniejących i planowanych elementów systemu elektroenergetycznego, - sytuowanie elementów sieci elektroenergetycznej pod ziemią, - dopuszcza się stosowanie odnawialnych źródeł energii, - zakaz lokalizacji obiektów budowlanych i sadzenia drzew uniemożliwiających dostęp do przebiegającej infrastruktury technicznej,
g) zapewnienie telekomunikacji:	zakaz lokalizacji obiektów budowlanych i sadzenia drzew uniemożliwiających dostęp do przebiegającej infrastruktury technicznej,
h) gospodarka odpadami:	zgodnie z przepisami odrębnymi;
11) zasady i warunki scalania i podziału nieruchomości:	
nie ustala się;	
12) sposób i termin tymczasowego zagospodarowania, urządzania i użytkowania terenów:	
nie ustala się;	
13) stawka procentowa, na podstawie której ustala się opłatę, o której mowa w art. 36 ust. 4 ustawy z dnia 27 marca 2003 r. o planowaniu i zagospodarowaniu przestrzennym:	
0%;	
14) szczególne warunki zagospodarowania terenów oraz ograniczenia w ich użytkowaniu:	
a) obszar przestrzeni publicznej,	
b) szerokość drogi w liniach rozgraniczających 6 m, zgodnie z rysunkiem planu.	

62. Karta terenu nr 062:

1) symbol i nr terenu:	9KDD;
2) powierzchnia terenu:	9,73 a;
3) przeznaczenie terenu:	
a) podstawowe:	tereny dróg publicznych – ulice dojazdowe,
b) uzupełniające:	- tereny zieleni urządzonej, - uzbrojenie terenu;
4) zasady kształtowania zabudowy oraz wskaźniki zagospodarowania terenu:	
a) wskaźniki wykorzystania terenu:	nie ustala się,
b) linie zabudowy:	nie ustala się,
c) parametry zabudowy:	nie ustala się,
d) dachy:	nie ustala się;
5) zasady ochrony środowiska, przyrody oraz ochrony i kształtowania krajobrazu:	
ochrona na podstawie przepisów odrębnych;	
6) zasady ochrony dziedzictwa kulturowego i zabytków, w tym krajobrazów kulturowych, oraz	

dóbr kultury współczesnej:	
ze względu na położenie w strefie „B” ochrony konserwatorskiej obowiązuje:	dostosowanie nasadzeń zieleni pod względem skali i formy do wnętrza urbanistycznego;
7) granice i sposoby zagospodarowania terenów lub obiektów podlegających ochronie, na podstawie odrębnych przepisów:	
a) tereny górnicze:	nie ustala się,
b) obszary szczególnego zagrożenia powodzią:	nie ustala się,
c) obszary osuwania się mas ziemnych:	nie ustala się,
d) krajobrazy priorytetowe określone w audycie krajobrazowym oraz w planach zagospodarowania przestrzennego województwa:	nie ustala się,
e) pozostałe tereny i obiekty:	nie ustala się;
8) zasady ochrony i kształtowania ład przestrzennego:	
a) ustalenia kompozycyjno-estetyczne:	nie ustala się,
b) ustalenia dla tymczasowych obiektów usługowych:	zakaz lokalizacji,
c) wolnostojące budynki gospodarcze i garażowe:	zakaz lokalizacji,
d) zieleni:	zgodnie z pkt 6,
e) nadziemne części urządzeń technicznych:	dostosowanie pod względem kolorystyki i formy do otaczającej zabudowy lub przysłonięcie zielenią;
9) zasady modernizacji, rozbudowy i budowy systemów komunikacji:	
a) wskaźnik miejsc postojowych (m.p.):	nie ustala się,
b) realizacja miejsc postojowych:	nie ustala się,
c) dostępność komunikacyjna:	nie ustala się;
10) zasady modernizacji, rozbudowy i budowy systemów infrastruktury:	
a) zaopatrzenie w wodę:	zakaz lokalizacji obiektów budowlanych i sadzenia drzew uniemożliwiających dostęp do przebiegającej infrastruktury technicznej,
b) odprowadzenie ścieków bytowych, komunalnych i przemysłowych:	zakaz lokalizacji obiektów budowlanych i sadzenia drzew uniemożliwiających dostęp do przebiegającej infrastruktury technicznej,
c) odprowadzenie wód opadowych:	- poprzez system rozdzielczej kanalizacji deszczowej powiązany z istniejącym układem kanalizacji deszczowej i wód powierzchniowych poprzez systemy retencyjne, - zakaz lokalizacji obiektów budowlanych i sadzenia drzew uniemożliwiających dostęp do przebiegającej infrastruktury technicznej,
d) zaopatrzenie w gaz:	zakaz lokalizacji obiektów budowlanych i sadzenia drzew uniemożliwiających dostęp do przebiegającej infrastruktury technicznej,
e) zaopatrzenie w energię ciepłą:	zakaz lokalizacji obiektów budowlanych i sadzenia drzew uniemożliwiających dostęp do przebiegającej infrastruktury technicznej,
f) zaopatrzenie w energię elektryczną:	- z istniejących i planowanych elementów systemu elektroenergetycznego, - sytuowanie elementów sieci elektroenergetycznej pod ziemią,

	- dopuszcza się stosowanie odnawialnych źródeł energii, - zakaz lokalizacji obiektów budowlanych i sadzenia drzew uniemożliwiających dostęp do przebiegającej infrastruktury technicznej,
g) zapewnienie telekomunikacji:	zakaz lokalizacji obiektów budowlanych i sadzenia drzew uniemożliwiających dostęp do przebiegającej infrastruktury technicznej,
h) gospodarka odpadami:	zgodnie z przepisami odrębnymi;
11) zasady i warunki scalania i podziału nieruchomości:	
nie ustala się;	
12) sposób i termin tymczasowego zagospodarowania, urządzania i użytkowania terenów:	
nie ustala się;	
13) stawka procentowa, na podstawie której ustala się opłatę, o której mowa w art. 36 ust. 4 ustawy z dnia 27 marca 2003 r. o planowaniu i zagospodarowaniu przestrzennym:	
0%;	
14) szczególne warunki zagospodarowania terenów oraz ograniczenia w ich użytkowaniu:	
a) obszar przestrzeni publicznej,	
b) szerokość drogi w liniach rozgraniczających minimum 3 m, zgodnie z rysunkiem planu.	

63. Karta terenu nr 063:

1) symbol i nr terenu:	10KDD;
2) powierzchnia terenu:	11,02 a;
3) przeznaczenie terenu:	
a) podstawowe:	tereny dróg publicznych – ulice dojazdowe,
b) uzupełniające:	- tereny zieleni urządzonej, - uzbrojenie terenu;
4) zasady kształtowania zabudowy oraz wskaźniki zagospodarowania terenu:	
a) wskaźniki wykorzystania terenu:	nie ustala się,
b) linie zabudowy:	nie ustala się,
c) parametry zabudowy:	nie ustala się,
d) dachy:	nie ustala się;
5) zasady ochrony środowiska, przyrody oraz ochrony i kształtowania krajobrazu:	
ochrona na podstawie przepisów odrębnych;	
6) zasady ochrony dziedzictwa kulturowego i zabytków, w tym krajobrazów kulturowych, oraz dóbr kultury współczesnej:	
ze względu na położenie w strefie „B” ochrony konserwatorskiej obowiązuje:	dostosowanie nasadzeń zieleni pod względem skali i formy do wnętrza urbanistycznego;
7) granice i sposoby zagospodarowania terenów lub obiektów podlegających ochronie, na podstawie odrębnych przepisów:	
a) tereny górnicze:	nie ustala się,
b) obszary szczególnego zagrożenia powodzią:	nie ustala się,
c) obszary osuwania się mas ziemnych:	nie ustala się,
d) krajobrazy priorytetowe określone w audycie krajobrazowym oraz w planach zagospodarowania przestrzennego województwa:	nie ustala się,
e) pozostałe tereny i obiekty:	nie ustala się;
8) zasady ochrony i kształtowania ład przestrzennego:	
a) ustalenia kompozycyjno-estetyczne:	nie ustala się,

b) ustalenia dla tymczasowych obiektów usługowych:	zakaz lokalizacji,
c) wolnostojące budynki gospodarcze i garażowe:	zakaz lokalizacji,
d) zieleni:	zgodnie z pkt 6,
e) nadziemne części urządzeń technicznych:	dostosowanie pod względem kolorystyki i formy do otaczającej zabudowy lub przysłonięcie zielenią;
9) zasady modernizacji, rozbudowy i budowy systemów komunikacji:	
a) wskaźnik miejsc postojowych (m.p.):	nie ustala się,
b) realizacja miejsc postojowych:	nie ustala się,
c) dostępność komunikacyjna:	nie ustala się;
10) zasady modernizacji, rozbudowy i budowy systemów infrastruktury:	
a) zaopatrzenie w wodę:	zakaz lokalizacji obiektów budowlanych i sadzenia drzew uniemożliwiających dostęp do przebiegającej infrastruktury technicznej,
b) odprowadzenie ścieków bytowych, komunalnych i przemysłowych:	zakaz lokalizacji obiektów budowlanych i sadzenia drzew uniemożliwiających dostęp do przebiegającej infrastruktury technicznej,
c) odprowadzenie wód opadowych:	- poprzez system rozdzielczej kanalizacji deszczowej powiązany z istniejącym układem kanalizacji deszczowej i wód powierzchniowych poprzez systemy retencyjne, - zakaz lokalizacji obiektów budowlanych i sadzenia drzew uniemożliwiających dostęp do przebiegającej infrastruktury technicznej,
d) zaopatrzenie w gaz:	zakaz lokalizacji obiektów budowlanych i sadzenia drzew uniemożliwiających dostęp do przebiegającej infrastruktury technicznej,
e) zaopatrzenie w energię ciepłą:	zakaz lokalizacji obiektów budowlanych i sadzenia drzew uniemożliwiających dostęp do przebiegającej infrastruktury technicznej,
f) zaopatrzenie w energię elektryczną:	- z istniejących i planowanych elementów systemu elektroenergetycznego, - sytuowanie elementów sieci elektroenergetycznej pod ziemią, - dopuszcza się stosowanie odnawialnych źródeł energii, - zakaz lokalizacji obiektów budowlanych i sadzenia drzew uniemożliwiających dostęp do przebiegającej infrastruktury technicznej,
g) zapewnienie telekomunikacji:	zakaz lokalizacji obiektów budowlanych i sadzenia drzew uniemożliwiających dostęp do przebiegającej infrastruktury technicznej,
h) gospodarka odpadami:	zgodnie z przepisami odrębnymi;
11) zasady i warunki scalania i podziału nieruchomości:	
nie ustala się;	
12) sposób i termin tymczasowego zagospodarowania, urządzania i użytkowania terenów:	
nie ustala się;	
13) stawka procentowa, na podstawie której ustala się opłatę, o której mowa w art. 36 ust. 4 ustawy z dnia 27 marca 2003 r. o planowaniu i zagospodarowaniu przestrzennym:	
0%;	
14) szczególne warunki zagospodarowania terenów oraz ograniczenia w ich użytkowaniu:	
a) obszar przestrzeni publicznej,	
b) szerokość drogi w liniach rozgraniczających minimum 5 m, zgodnie z rysunkiem planu.	

64. Karta terenu nr 064:

1) symbol i nr terenu:	11KDD;
2) powierzchnia terenu:	14,68 a;
3) przeznaczenie terenu:	
a) podstawowe:	tereny dróg publicznych – ciągi pieszo-jezdne,
b) uzupełniające:	- tereny zieleni urządzonej, - uzbrojenie terenu;
4) zasady kształtowania zabudowy oraz wskaźniki zagospodarowania terenu:	
a) wskaźniki wykorzystania terenu:	nie ustala się,
b) linie zabudowy:	nie ustala się,
c) parametry zabudowy:	nie ustala się,
d) dachy:	nie ustala się;
5) zasady ochrony środowiska, przyrody oraz ochrony i kształtowania krajobrazu:	
ochrona na podstawie przepisów odrębnych;	
6) zasady ochrony dziedzictwa kulturowego i zabytków, w tym krajobrazów kulturowych, oraz dóbr kultury współczesnej:	
ze względu na położenie w strefie „B” ochrony konserwatorskiej obowiązuje:	dostosowanie nasadzeń zieleni pod względem skali i formy do wnętrza urbanistycznego;
7) granice i sposoby zagospodarowania terenów lub obiektów podlegających ochronie, na podstawie odrębnych przepisów:	
a) tereny górnicze:	nie ustala się,
b) obszary szczególnego zagrożenia powodzią:	nie ustala się,
c) obszary osuwania się mas ziemnych:	nie ustala się,
d) krajobrazy priorytetowe określone w audycie krajobrazowym oraz w planach zagospodarowania przestrzennego województwa:	nie ustala się,
e) pozostałe tereny i obiekty:	nie ustala się;
8) zasady ochrony i kształtowania ład przestrzennego:	
a) ustalenia kompozycyjno-estetyczne:	nie ustala się,
b) ustalenia dla tymczasowych obiektów usługowych:	zakaz lokalizacji,
c) wolnostojące budynki gospodarcze i garażowe:	zakaz lokalizacji,
d) zieleni:	zgodnie z pkt 6,
e) nadziemne części urządzeń technicznych:	dostosowanie pod względem kolorystyki i formy do otaczającej zabudowy lub przysłonięcie zielenią;
9) zasady modernizacji, rozbudowy i budowy systemów komunikacji:	
a) wskaźnik miejsc postojowych (m.p.):	nie ustala się,
b) realizacja miejsc postojowych:	nie ustala się,
c) dostępność komunikacyjna:	nie ustala się;
10) zasady modernizacji, rozbudowy i budowy systemów infrastruktury:	
a) zaopatrzenie w wodę:	zakaz lokalizacji obiektów budowlanych i sadzenia drzew uniemożliwiających dostęp do przebiegającej infrastruktury technicznej,
b) odprowadzenie ścieków bytowych, komunalnych i przemysłowych:	zakaz lokalizacji obiektów budowlanych i sadzenia drzew uniemożliwiających dostęp do przebiegającej infrastruktury technicznej,
c) odprowadzenie wód opadowych:	- poprzez system rozdzielczej kanalizacji deszczowej

	powiązany z istniejącym układem kanalizacji deszczowej i wód powierzchniowych poprzez systemy retencyjne, - zakaz lokalizacji obiektów budowlanych i sadzenia drzew uniemożliwiających dostęp do przebiegającej infrastruktury technicznej,
d) zaopatrzenie w gaz:	zakaz lokalizacji obiektów budowlanych i sadzenia drzew uniemożliwiających dostęp do przebiegającej infrastruktury technicznej,
e) zaopatrzenie w energię ciepłą:	zakaz lokalizacji obiektów budowlanych i sadzenia drzew uniemożliwiających dostęp do przebiegającej infrastruktury technicznej,
f) zaopatrzenie w energię elektryczną:	- z istniejących i planowanych elementów systemu elektroenergetycznego, - sytuowanie elementów sieci elektroenergetycznej pod ziemią, - dopuszcza się stosowanie odnawialnych źródeł energii, - zakaz lokalizacji obiektów budowlanych i sadzenia drzew uniemożliwiających dostęp do przebiegającej infrastruktury technicznej,
g) zapewnienie telekomunikacji:	zakaz lokalizacji obiektów budowlanych i sadzenia drzew uniemożliwiających dostęp do przebiegającej infrastruktury technicznej,
h) gospodarka odpadami:	zgodnie z przepisami odrębnymi;
11) zasady i warunki scalania i podziału nieruchomości:	
nie ustala się;	
12) sposób i termin tymczasowego zagospodarowania, urządzania i użytkowania terenów:	
nie ustala się;	
13) stawka procentowa, na podstawie której ustala się opłatę, o której mowa w art. 36 ust. 4 ustawy z dnia 27 marca 2003 r. o planowaniu i zagospodarowaniu przestrzennym:	
0%;	
14) szczególne warunki zagospodarowania terenów oraz ograniczenia w ich użytkowaniu:	
a) obszar przestrzeni publicznej,	
b) szerokość drogi w liniach rozgraniczających minimum 5 m, zgodnie z rysunkiem planu.	

65. Karta terenu nr 065:

1) symbol i nr terenu:	1KDW;
2) powierzchnia terenu:	27,95 a;
3) przeznaczenie terenu:	
a) podstawowe:	tereny dróg wewnętrznych,
b) uzupełniające:	- tereny zieleni urządzonej, - uzbrojenie terenu;
4) zasady kształtowania zabudowy oraz wskaźniki zagospodarowania terenu:	
a) wskaźniki wykorzystania terenu:	nie ustala się,
b) linie zabudowy:	nie ustala się,
c) parametry zabudowy:	nie ustala się,
d) dachy:	nie ustala się;
5) zasady ochrony środowiska, przyrody oraz ochrony i kształtowania krajobrazu:	
ochrona na podstawie przepisów odrębnych;	
6) zasady ochrony dziedzictwa kulturowego i zabytków, w tym krajobrazów kulturowych, oraz dóbr kultury współczesnej:	
ze względu na położenie w strefie „B” ochrony konserwatorskiej obowiązuje:	dostosowanie nasadzeń zieleni pod względem skali i formy do wnętrza urbanistycznego;

7) granice i sposoby zagospodarowania terenów lub obiektów podlegających ochronie, na podstawie odrębnych przepisów:	
a) tereny górnicze:	nie ustala się,
b) obszary szczególnego zagrożenia powodzią:	nie ustala się,
c) obszary osuwania się mas ziemnych:	nie ustala się,
d) krajobrazy priorytetowe określone w audycie krajobrazowym oraz w planach zagospodarowania przestrzennego województwa:	nie ustala się,
e) pozostałe tereny i obiekty:	nie ustala się;
8) zasady ochrony i kształtowania ład przestrzennego:	
a) ustalenia kompozycyjno-estetyczne:	nie ustala się,
b) ustalenia dla tymczasowych obiektów usługowych:	zakaz lokalizacji,
c) wolnostojące budynki gospodarcze i garażowe:	zakaz lokalizacji,
d) zieleni:	zgodnie z pkt 6,
e) nadziemne części urządzeń technicznych:	dostosowanie pod względem kolorystyki i formy do otaczającej zabudowy lub przysłonięcie zielenią;
9) zasady modernizacji, rozbudowy i budowy systemów komunikacji:	
a) wskaźnik miejsc postojowych (m.p.):	nie ustala się,
b) realizacja miejsc postojowych:	nie ustala się,
c) dostępność komunikacyjna:	nie ustala się;
10) zasady modernizacji, rozbudowy i budowy systemów infrastruktury:	
a) zaopatrzenie w wodę:	zakaz lokalizacji obiektów budowlanych i sadzenia drzew uniemożliwiających dostęp do przebiegającej infrastruktury technicznej,
b) odprowadzenie ścieków bytowych, komunalnych i przemysłowych:	zakaz lokalizacji obiektów budowlanych i sadzenia drzew uniemożliwiających dostęp do przebiegającej infrastruktury technicznej,
c) odprowadzenie wód opadowych:	- poprzez system rozdzielczej kanalizacji deszczowej powiązany z istniejącym układem kanalizacji deszczowej i wód powierzchniowych poprzez systemy retencyjne, - zakaz lokalizacji obiektów budowlanych i sadzenia drzew uniemożliwiających dostęp do przebiegającej infrastruktury technicznej,
d) zaopatrzenie w gaz:	zakaz lokalizacji obiektów budowlanych i sadzenia drzew uniemożliwiających dostęp do przebiegającej infrastruktury technicznej,
e) zaopatrzenie w energię cieplną:	zakaz lokalizacji obiektów budowlanych i sadzenia drzew uniemożliwiających dostęp do przebiegającej infrastruktury technicznej,
f) zaopatrzenie w energię elektryczną:	- z istniejących i planowanych elementów systemu elektroenergetycznego, - sytuowanie elementów sieci elektroenergetycznej pod ziemią, - dopuszcza się stosowanie odnawialnych źródeł energii, - zakaz lokalizacji obiektów budowlanych i sadzenia drzew uniemożliwiających dostęp do przebiegającej infrastruktury technicznej,

g) zapewnienie telekomunikacji:	zakaz lokalizacji obiektów budowlanych i sadzenia drzew uniemożliwiających dostęp do przebiegającej infrastruktury technicznej,
h) gospodarka odpadami:	zgodnie z przepisami odrębnymi;
11) zasady i warunki scalania i podziału nieruchomości:	
nie ustala się;	
12) sposób i termin tymczasowego zagospodarowania, urządzania i użytkowania terenów:	
nie ustala się;	
13) stawka procentowa, na podstawie której ustala się opłatę, o której mowa w art. 36 ust. 4 ustawy z dnia 27 marca 2003 r. o planowaniu i zagospodarowaniu przestrzennym:	
0%;	
14) szczególne warunki zagospodarowania terenów oraz ograniczenia w ich użytkowaniu:	
szerokość drogi w liniach rozgraniczających 10 m, zgodnie z rysunkiem planu.	

66. Karta terenu nr 066:

1) symbol i nr terenu:	2KDW;
2) powierzchnia terenu:	17,67 a;
3) przeznaczenie terenu:	
a) podstawowe:	tereny dróg wewnętrznych,
b) uzupełniające:	- tereny zieleni urządzonej, - uzbrojenie terenu;
4) zasady kształtowania zabudowy oraz wskaźniki zagospodarowania terenu:	
a) wskaźniki wykorzystania terenu:	nie ustala się,
b) linie zabudowy:	nie ustala się,
c) parametry zabudowy:	nie ustala się,
d) dachy:	nie ustala się;
5) zasady ochrony środowiska, przyrody oraz ochrony i kształtowania krajobrazu:	
ochrona na podstawie przepisów odrębnych;	
6) zasady ochrony dziedzictwa kulturowego i zabytków, w tym krajobrazów kulturowych, oraz dóbr kultury współczesnej:	
ze względu na położenie w strefie „B” ochrony konserwatorskiej obowiązuje:	dostosowanie nasadzeń zieleni pod względem skali i formy do wnętrza urbanistycznego;
7) granice i sposoby zagospodarowania terenów lub obiektów podlegających ochronie, na podstawie odrębnych przepisów:	
a) tereny górnicze:	nie ustala się,
b) obszary szczególnego zagrożenia powodzią:	nie ustala się,
c) obszary osuwania się mas ziemnych:	nie ustala się,
d) krajobrazy priorytetowe określone w audycie krajobrazowym oraz w planach zagospodarowania przestrzennego województwa:	nie ustala się,
e) pozostałe tereny i obiekty:	nie ustala się;
8) zasady ochrony i kształtowania ład przestrzennego:	
a) ustalenia kompozycyjno-estetyczne:	nie ustala się,
b) ustalenia dla tymczasowych obiektów usługowych:	zakaz lokalizacji,
c) wolnostojące budynki gospodarcze i garażowe:	zakaz lokalizacji,
d) zieleni:	zgodnie z pkt 6,

e) nadziemne części urządzeń technicznych:	dostosowanie pod względem kolorystyki i formy do otaczającej zabudowy lub przysłonięcie zielenią;
9) zasady modernizacji, rozbudowy i budowy systemów komunikacji:	
a) wskaźnik miejsc postojowych (m.p.):	nie ustala się,
b) realizacja miejsc postojowych:	nie ustala się,
c) dostępność komunikacyjna:	nie ustala się;
10) zasady modernizacji, rozbudowy i budowy systemów infrastruktury:	
a) zaopatrzenie w wodę:	zakaz lokalizacji obiektów budowlanych i sadzenia drzew uniemożliwiających dostęp do przebiegającej infrastruktury technicznej,
b) odprowadzenie ścieków bytowych, komunalnych i przemysłowych:	zakaz lokalizacji obiektów budowlanych i sadzenia drzew uniemożliwiających dostęp do przebiegającej infrastruktury technicznej,
c) odprowadzenie wód opadowych:	- poprzez system rozdzielczej kanalizacji deszczowej powiązany z istniejącym układem kanalizacji deszczowej i wód powierzchniowych poprzez systemy retencyjne, - zakaz lokalizacji obiektów budowlanych i sadzenia drzew uniemożliwiających dostęp do przebiegającej infrastruktury technicznej,
d) zaopatrzenie w gaz:	zakaz lokalizacji obiektów budowlanych i sadzenia drzew uniemożliwiających dostęp do przebiegającej infrastruktury technicznej,
e) zaopatrzenie w energię ciepłą:	zakaz lokalizacji obiektów budowlanych i sadzenia drzew uniemożliwiających dostęp do przebiegającej infrastruktury technicznej,
f) zaopatrzenie w energię elektryczną:	- z istniejących i planowanych elementów systemu elektroenergetycznego, - sytuowanie elementów sieci elektroenergetycznej pod ziemią, - dopuszcza się stosowanie odnawialnych źródeł energii, - zakaz lokalizacji obiektów budowlanych i sadzenia drzew uniemożliwiających dostęp do przebiegającej infrastruktury technicznej,
g) zapewnienie telekomunikacji:	zakaz lokalizacji obiektów budowlanych i sadzenia drzew uniemożliwiających dostęp do przebiegającej infrastruktury technicznej,
h) gospodarka odpadami:	zgodnie z przepisami odrębnymi;
11) zasady i warunki scalania i podziału nieruchomości:	
nie ustala się;	
12) sposób i termin tymczasowego zagospodarowania, urządzania i użytkowania terenów:	
nie ustala się;	
13) stawka procentowa, na podstawie której ustala się opłatę, o której mowa w art. 36 ust. 4 ustawy z dnia 27 marca 2003 r. o planowaniu i zagospodarowaniu przestrzennym:	
0%;	
14) szczególne warunki zagospodarowania terenów oraz ograniczenia w ich użytkowaniu:	
szerokość drogi w liniach rozgraniczających 10 m, zgodnie z rysunkiem planu.	

67. Karta terenu nr 067:

1) symbol i nr terenu:	3KDW;
2) powierzchnia terenu:	7 a;
3) przeznaczenie terenu:	
a) podstawowe:	tereny dróg wewnętrznych,

b) uzupełniające:	- tereny zieleni urządzonej, - uzbrojenie terenu;
4) zasady kształtowania zabudowy oraz wskaźniki zagospodarowania terenu:	
a) wskaźniki wykorzystania terenu:	nie ustala się,
b) linie zabudowy:	nie ustala się,
c) parametry zabudowy:	nie ustala się,
d) dachy:	nie ustala się;
5) zasady ochrony środowiska, przyrody oraz ochrony i kształtowania krajobrazu:	
ochrona na podstawie przepisów odrębnych;	
6) zasady ochrony dziedzictwa kulturowego i zabytków, w tym krajobrazów kulturowych, oraz dóbr kultury współczesnej:	
nie ustala się;	
7) granice i sposoby zagospodarowania terenów lub obiektów podlegających ochronie, na podstawie odrębnych przepisów:	
a) tereny górnicze:	nie ustala się,
b) obszary szczególnego zagrożenia powodzią:	nie ustala się,
c) obszary osuwania się mas ziemnych:	nie ustala się,
d) krajobrazy priorytetowe określone w audycie krajobrazowym oraz w planach zagospodarowania przestrzennego województwa:	nie ustala się,
e) pozostałe tereny i obiekty:	nie ustala się;
8) zasady ochrony i kształtowania ład przestrzennego:	
a) ustalenia kompozycyjno-estetyczne:	nie ustala się,
b) ustalenia dla tymczasowych obiektów usługowych:	zakaz lokalizacji,
c) wolnostojące budynki gospodarcze i garażowe:	zakaz lokalizacji,
d) zieleni:	nie ustala się,
e) nadziemne części urządzeń technicznych:	dostosowanie pod względem kolorystyki i formy do otaczającej zabudowy lub przysłonięcie zielenią;
9) zasady modernizacji, rozbudowy i budowy systemów komunikacji:	
a) wskaźnik miejsc postojowych (m.p.):	nie ustala się,
b) realizacja miejsc postojowych:	nie ustala się,
c) dostępność komunikacyjna:	nie ustala się;
10) zasady modernizacji, rozbudowy i budowy systemów infrastruktury:	
a) zaopatrzenie w wodę:	zakaz lokalizacji obiektów budowlanych i sadzenia drzew uniemożliwiających dostęp do przebiegającej infrastruktury technicznej,
b) odprowadzenie ścieków bytowych, komunalnych i przemysłowych:	zakaz lokalizacji obiektów budowlanych i sadzenia drzew uniemożliwiających dostęp do przebiegającej infrastruktury technicznej,
c) odprowadzenie wód opadowych:	- poprzez system rozdzielczej kanalizacji deszczowej powiązany z istniejącym układem kanalizacji deszczowej i wód powierzchniowych poprzez systemy retencyjne, - zakaz lokalizacji obiektów budowlanych i sadzenia drzew uniemożliwiających dostęp do przebiegającej infrastruktury technicznej,
d) zaopatrzenie w gaz:	zakaz lokalizacji obiektów budowlanych i sadzenia drzew uniemożliwiających dostęp do przebiegającej infrastruktury

	technicznej,
e) zaopatrzenie w energię ciepłą:	zakaz lokalizacji obiektów budowlanych i sadzenia drzew uniemożliwiających dostęp do przebiegającej infrastruktury technicznej,
f) zaopatrzenie w energię elektryczną:	- z istniejących i planowanych elementów systemu elektroenergetycznego, - sytuowanie elementów sieci elektroenergetycznej pod ziemią, - dopuszcza się stosowanie odnawialnych źródeł energii, - zakaz lokalizacji obiektów budowlanych i sadzenia drzew uniemożliwiających dostęp do przebiegającej infrastruktury technicznej,
g) zapewnienie telekomunikacji:	zakaz lokalizacji obiektów budowlanych i sadzenia drzew uniemożliwiających dostęp do przebiegającej infrastruktury technicznej,
h) gospodarka odpadami:	zgodnie z przepisami odrębnymi;
11) zasady i warunki scalania i podziału nieruchomości:	
nie ustala się;	
12) sposób i termin tymczasowego zagospodarowania, urządzania i użytkowania terenów:	
nie ustala się;	
13) stawka procentowa, na podstawie której ustala się opłatę, o której mowa w art. 36 ust. 4 ustawy z dnia 27 marca 2003 r. o planowaniu i zagospodarowaniu przestrzennym:	
0%;	
14) szczególne warunki zagospodarowania terenów oraz ograniczenia w ich użytkowaniu:	
a) szerokość drogi w liniach rozgraniczających minimum 10 m, zgodnie z rysunkiem planu,	
b) zakończenie placem do zawracania o wymiarach 15 m x 15 m.	

68. Karta terenu nr 068:

1) symbol i nr terenu:	4KDW;
2) powierzchnia terenu:	4,58 a;
3) przeznaczenie terenu:	
a) podstawowe:	tereny dróg wewnętrznych,
b) uzupełniające:	- tereny zieleni urządzonej, - uzbrojenie terenu;
4) zasady kształtowania zabudowy oraz wskaźniki zagospodarowania terenu:	
a) wskaźniki wykorzystania terenu:	nie ustala się,
b) linie zabudowy:	nie ustala się,
c) parametry zabudowy:	nie ustala się,
d) dachy:	nie ustala się;
5) zasady ochrony środowiska, przyrody oraz ochrony i kształtowania krajobrazu:	
ochrona na podstawie przepisów odrębnych;	
6) zasady ochrony dziedzictwa kulturowego i zabytków, w tym krajobrazów kulturowych, oraz dóbr kultury współczesnej:	
nie ustala się;	
7) granice i sposoby zagospodarowania terenów lub obiektów podlegających ochronie, na podstawie odrębnych przepisów:	
a) tereny górnicze:	nie ustala się,
b) obszary szczególnego zagrożenia powodzią:	nie ustala się,
c) obszary osuwania się mas ziemnych:	nie ustala się,
d) krajobrazy priorytetowe określone w audycie krajobrazowym oraz	nie ustala się,

w planach zagospodarowania przestrzennego województwa:	
e) pozostałe tereny i obiekty:	nie ustala się;
8) zasady ochrony i kształtowania ład przestrzennego:	
a) ustalenia kompozycyjno-estetyczne:	nie ustala się,
b) ustalenia dla tymczasowych obiektów usługowych:	zakaz lokalizacji,
c) wolnostojące budynki gospodarcze i garażowe:	zakaz lokalizacji,
d) zieleni:	nie ustala się,
e) nadziemne części urządzeń technicznych:	dostosowanie pod względem kolorystyki i formy do otaczającej zabudowy lub przysłonięcie zielenią;
9) zasady modernizacji, rozbudowy i budowy systemów komunikacji:	
a) wskaźnik miejsc postojowych (m.p.):	nie ustala się,
b) realizacja miejsc postojowych:	nie ustala się,
c) dostępność komunikacyjna:	nie ustala się;
10) zasady modernizacji, rozbudowy i budowy systemów infrastruktury:	
a) zaopatrzenie w wodę:	zakaz lokalizacji obiektów budowlanych i sadzenia drzew uniemożliwiających dostęp do przebiegającej infrastruktury technicznej,
b) odprowadzenie ścieków bytowych, komunalnych i przemysłowych:	zakaz lokalizacji obiektów budowlanych i sadzenia drzew uniemożliwiających dostęp do przebiegającej infrastruktury technicznej,
c) odprowadzenie wód opadowych:	- poprzez system rozdzielczej kanalizacji deszczowej powiązany z istniejącym układem kanalizacji deszczowej i wód powierzchniowych poprzez systemy retencyjne, - zakaz lokalizacji obiektów budowlanych i sadzenia drzew uniemożliwiających dostęp do przebiegającej infrastruktury technicznej,
d) zaopatrzenie w gaz:	zakaz lokalizacji obiektów budowlanych i sadzenia drzew uniemożliwiających dostęp do przebiegającej infrastruktury technicznej,
e) zaopatrzenie w energię ciepłą:	zakaz lokalizacji obiektów budowlanych i sadzenia drzew uniemożliwiających dostęp do przebiegającej infrastruktury technicznej,
f) zaopatrzenie w energię elektryczną:	- z istniejących i planowanych elementów systemu elektroenergetycznego, - sytuowanie elementów sieci elektroenergetycznej pod ziemią, - dopuszcza się stosowanie odnawialnych źródeł energii, - zakaz lokalizacji obiektów budowlanych i sadzenia drzew uniemożliwiających dostęp do przebiegającej infrastruktury technicznej,
g) zapewnienie telekomunikacji:	zakaz lokalizacji obiektów budowlanych i sadzenia drzew uniemożliwiających dostęp do przebiegającej infrastruktury technicznej,
h) gospodarka odpadami:	zgodnie z przepisami odrębnymi;
11) zasady i warunki scalania i podziału nieruchomości:	
nie ustala się;	
12) sposób i termin tymczasowego zagospodarowania, urządzania i użytkowania terenów:	
nie ustala się;	
13) stawka procentowa, na podstawie której ustala się opłatę, o której mowa	

w art. 36 ust. 4 ustawy z dnia 27 marca 2003 r. o planowaniu i zagospodarowaniu przestrzennym:
0%;
14) szczególne warunki zagospodarowania terenów oraz ograniczenia w ich użytkowaniu:
szerokość drogi w liniach rozgraniczających minimum 5 m, zgodnie z rysunkiem planu.

69. Karta terenu nr 069:

1) symbol i nr terenu:	5KDW;
2) powierzchnia terenu:	23,95 a;
3) przeznaczenie terenu:	
a) podstawowe:	tereny dróg wewnętrznych,
b) uzupełniające:	- tereny zieleni urządzonej, - uzbrojenie terenu;
4) zasady kształtowania zabudowy oraz wskaźniki zagospodarowania terenu:	
a) wskaźniki wykorzystania terenu:	nie ustala się,
b) linie zabudowy:	nie ustala się,
c) parametry zabudowy:	nie ustala się,
d) dachy:	nie ustala się;
5) zasady ochrony środowiska, przyrody oraz ochrony i kształtowania krajobrazu:	
ochrona na podstawie przepisów odrębnych;	
6) zasady ochrony dziedzictwa kulturowego i zabytków, w tym krajobrazów kulturowych, oraz dóbr kultury współczesnej:	
nie ustala się;	
7) granice i sposoby zagospodarowania terenów lub obiektów podlegających ochronie, na podstawie odrębnych przepisów:	
a) tereny górnicze:	nie ustala się,
b) obszary szczególnego zagrożenia powodzią:	nie ustala się,
c) obszary osuwania się mas ziemnych:	nie ustala się,
d) krajobrazy priorytetowe określone w audycie krajobrazowym oraz w planach zagospodarowania przestrzennego województwa:	nie ustala się,
e) pozostałe tereny i obiekty:	nie ustala się;
8) zasady ochrony i kształtowania ład przestrzennego:	
a) ustalenia kompozycyjno-estetyczne:	nie ustala się,
b) ustalenia dla tymczasowych obiektów usługowych:	zakaz lokalizacji,
c) wolnostojące budynki gospodarcze i garażowe:	zakaz lokalizacji,
d) zieleni:	nie ustala się,
e) nadziemne części urządzeń technicznych:	dostosowanie pod względem kolorystyki i formy do otaczającej zabudowy lub przysłonięcie zielenią;
9) zasady modernizacji, rozbudowy i budowy systemów komunikacji:	
a) wskaźnik miejsc postojowych (m.p.):	nie ustala się,
b) realizacja miejsc postojowych:	nie ustala się,
c) dostępność komunikacyjna:	nie ustala się;
10) zasady modernizacji, rozbudowy i budowy systemów infrastruktury:	
a) zaopatrzenie w wodę:	zakaz lokalizacji obiektów budowlanych i sadzenia drzew uniemożliwiających dostęp do przebiegającej infrastruktury technicznej,

b) odprowadzenie ścieków bytowych, komunalnych i przemysłowych:	zakaz lokalizacji obiektów budowlanych i sadzenia drzew uniemożliwiających dostęp do przebiegającej infrastruktury technicznej,
c) odprowadzenie wód opadowych:	- poprzez system rozdzielczej kanalizacji deszczowej powiązany z istniejącym układem kanalizacji deszczowej i wód powierzchniowych poprzez systemy retencyjne, - zakaz lokalizacji obiektów budowlanych i sadzenia drzew uniemożliwiających dostęp do przebiegającej infrastruktury technicznej,
d) zaopatrzenie w gaz:	zakaz lokalizacji obiektów budowlanych i sadzenia drzew uniemożliwiających dostęp do przebiegającej infrastruktury technicznej,
e) zaopatrzenie w energię ciepłą:	zakaz lokalizacji obiektów budowlanych i sadzenia drzew uniemożliwiających dostęp do przebiegającej infrastruktury technicznej,
f) zaopatrzenie w energię elektryczną:	- z istniejących i planowanych elementów systemu elektroenergetycznego, - sytuowanie elementów sieci elektroenergetycznej pod ziemią, - dopuszcza się stosowanie odnawialnych źródeł energii, - zakaz lokalizacji obiektów budowlanych i sadzenia drzew uniemożliwiających dostęp do przebiegającej infrastruktury technicznej,
g) zapewnienie telekomunikacji:	zakaz lokalizacji obiektów budowlanych i sadzenia drzew uniemożliwiających dostęp do przebiegającej infrastruktury technicznej,
h) gospodarka odpadami:	zgodnie z przepisami odrębnymi;
11) zasady i warunki scalania i podziału nieruchomości:	
nie ustala się;	
12) sposób i termin tymczasowego zagospodarowania, urządzania i użytkowania terenów:	
nie ustala się;	
13) stawka procentowa, na podstawie której ustala się opłatę, o której mowa w art. 36 ust. 4 ustawy z dnia 27 marca 2003 r. o planowaniu i zagospodarowaniu przestrzennym:	
0%;	
14) szczególne warunki zagospodarowania terenów oraz ograniczenia w ich użytkowaniu:	
szerokość drogi w liniach rozgraniczających minimum 10 m, zgodnie z rysunkiem planu.	

70. Karta terenu nr 070:

1) symbol i nr terenu:	6KDW;
2) powierzchnia terenu:	27,94 a;
3) przeznaczenie terenu:	
a) podstawowe:	tereny dróg wewnętrznych,
b) uzupełniające:	- tereny zieleni urządzonej, - uzbrojenie terenu;
4) zasady kształtowania zabudowy oraz wskaźniki zagospodarowania terenu:	
a) wskaźniki wykorzystania terenu:	nie ustala się,
b) linie zabudowy:	nie ustala się,
c) parametry zabudowy:	nie ustala się,
d) dachy:	nie ustala się;
5) zasady ochrony środowiska, przyrody oraz ochrony i kształtowania krajobrazu:	
ochrona na podstawie przepisów odrębnych;	
6) zasady ochrony dziedzictwa kulturowego i zabytków, w tym krajobrazów kulturowych, oraz dóbr kultury współczesnej:	

nie ustala się;	
7) granice i sposoby zagospodarowania terenów lub obiektów podlegających ochronie, na podstawie odrębnych przepisów:	
a) tereny górnicze:	nie ustala się,
b) obszary szczególnego zagrożenia powodzią:	nie ustala się,
c) obszary osuwania się mas ziemnych:	nie ustala się,
d) krajobrazy priorytetowe określone w audycie krajobrazowym oraz w planach zagospodarowania przestrzennego województwa:	nie ustala się,
e) pozostałe tereny i obiekty:	nie ustala się;
8) zasady ochrony i kształtowania ład przestrzennego:	
a) ustalenia kompozycyjno-estetyczne:	nie ustala się,
b) ustalenia dla tymczasowych obiektów usługowych:	zakaz lokalizacji,
c) wolnostojące budynki gospodarcze i garażowe:	zakaz lokalizacji,
d) zieleni:	nie ustala się,
e) nadziemne części urządzeń technicznych:	dostosowanie pod względem kolorystyki i formy do otaczającej zabudowy lub przysłonięcie zielenią;
9) zasady modernizacji, rozbudowy i budowy systemów komunikacji:	
a) wskaźnik miejsc postojowych (m.p.):	nie ustala się,
b) realizacja miejsc postojowych:	nie ustala się,
c) dostępność komunikacyjna:	nie ustala się;
10) zasady modernizacji, rozbudowy i budowy systemów infrastruktury:	
a) zaopatrzenie w wodę:	zakaz lokalizacji obiektów budowlanych i sadzenia drzew uniemożliwiających dostęp do przebiegającej infrastruktury technicznej,
b) odprowadzenie ścieków bytowych, komunalnych i przemysłowych:	zakaz lokalizacji obiektów budowlanych i sadzenia drzew uniemożliwiających dostęp do przebiegającej infrastruktury technicznej,
c) odprowadzenie wód opadowych:	- poprzez system rozdzielczej kanalizacji deszczowej powiązany z istniejącym układem kanalizacji deszczowej i wód powierzchniowych poprzez systemy retencyjne, - zakaz lokalizacji obiektów budowlanych i sadzenia drzew uniemożliwiających dostęp do przebiegającej infrastruktury technicznej,
d) zaopatrzenie w gaz:	zakaz lokalizacji obiektów budowlanych i sadzenia drzew uniemożliwiających dostęp do przebiegającej infrastruktury technicznej,
e) zaopatrzenie w energię cieplną:	zakaz lokalizacji obiektów budowlanych i sadzenia drzew uniemożliwiających dostęp do przebiegającej infrastruktury technicznej,
f) zaopatrzenie w energię elektryczną:	- z istniejących i planowanych elementów systemu elektroenergetycznego, - sytuowanie elementów sieci elektroenergetycznej pod ziemią, - dopuszcza się stosowanie odnawialnych źródeł energii, - zakaz lokalizacji obiektów budowlanych i sadzenia drzew uniemożliwiających dostęp do przebiegającej infrastruktury

	technicznej,
g) zapewnienie telekomunikacji:	zakaz lokalizacji obiektów budowlanych i sadzenia drzew uniemożliwiających dostęp do przebiegającej infrastruktury technicznej,
h) gospodarka odpadami:	zgodnie z przepisami odrębnymi;
11) zasady i warunki scalania i podziału nieruchomości:	
nie ustala się;	
12) sposób i termin tymczasowego zagospodarowania, urządzania i użytkowania terenów:	
nie ustala się;	
13) stawka procentowa, na podstawie której ustala się opłatę, o której mowa w art. 36 ust. 4 ustawy z dnia 27 marca 2003 r. o planowaniu i zagospodarowaniu przestrzennym:	
0%;	
14) szczególne warunki zagospodarowania terenów oraz ograniczenia w ich użytkowaniu:	
szerokość drogi w liniach rozgraniczających minimum 10 m, zgodnie z rysunkiem planu.	

71. Karta terenu nr 071:

1) symbol i nr terenu:	7KDW;
2) powierzchnia terenu:	32,68 a;
3) przeznaczenie terenu:	
a) podstawowe:	tereny dróg wewnętrznych,
b) uzupełniające:	- tereny zieleni urządzonej, - uzbrojenie terenu;
4) zasady kształtowania zabudowy oraz wskaźniki zagospodarowania terenu:	
a) wskaźniki wykorzystania terenu:	nie ustala się,
b) linie zabudowy:	nie ustala się,
c) parametry zabudowy:	nie ustala się,
d) dachy:	nie ustala się;
5) zasady ochrony środowiska, przyrody oraz ochrony i kształtowania krajobrazu:	
ochrona na podstawie przepisów odrębnych;	
6) zasady ochrony dziedzictwa kulturowego i zabytków, w tym krajobrazów kulturowych, oraz dóbr kultury współczesnej:	
nie ustala się;	
7) granice i sposoby zagospodarowania terenów lub obiektów podlegających ochronie, na podstawie odrębnych przepisów:	
a) tereny górnicze:	nie ustala się,
b) obszary szczególnego zagrożenia powodzią:	nie ustala się,
c) obszary osuwania się mas ziemnych:	nie ustala się,
d) krajobrazy priorytetowe określone w audycie krajobrazowym oraz w planach zagospodarowania przestrzennego województwa:	nie ustala się,
e) pozostałe tereny i obiekty:	nie ustala się;
8) zasady ochrony i kształtowania ład przestrzennego:	
a) ustalenia kompozycyjno-estetyczne:	nie ustala się,
b) ustalenia dla tymczasowych obiektów usługowych:	zakaz lokalizacji,
c) wolnostojące budynki gospodarcze i garażowe:	zakaz lokalizacji,
d) zieleni:	nie ustala się,
e) nadziemne części urządzeń	dostosowanie pod względem kolorystyki i formy do

technicznych:	otaczającej zabudowy lub przysłonięcie zielenią;
9) zasady modernizacji, rozbudowy i budowy systemów komunikacji:	
a) wskaźnik miejsc postojowych (m.p.):	nie ustala się,
b) realizacja miejsc postojowych:	nie ustala się,
c) dostępność komunikacyjna:	nie ustala się;
10) zasady modernizacji, rozbudowy i budowy systemów infrastruktury:	
a) zaopatrzenie w wodę:	zakaz lokalizacji obiektów budowlanych i sadzenia drzew uniemożliwiających dostęp do przebiegającej infrastruktury technicznej,
b) odprowadzenie ścieków bytowych, komunalnych i przemysłowych:	zakaz lokalizacji obiektów budowlanych i sadzenia drzew uniemożliwiających dostęp do przebiegającej infrastruktury technicznej,
c) odprowadzenie wód opadowych:	- poprzez system rozdzielczej kanalizacji deszczowej powiązany z istniejącym układem kanalizacji deszczowej i wód powierzchniowych poprzez systemy retencyjne, - zakaz lokalizacji obiektów budowlanych i sadzenia drzew uniemożliwiających dostęp do przebiegającej infrastruktury technicznej,
d) zaopatrzenie w gaz:	zakaz lokalizacji obiektów budowlanych i sadzenia drzew uniemożliwiających dostęp do przebiegającej infrastruktury technicznej,
e) zaopatrzenie w energię ciepłą:	zakaz lokalizacji obiektów budowlanych i sadzenia drzew uniemożliwiających dostęp do przebiegającej infrastruktury technicznej,
f) zaopatrzenie w energię elektryczną:	- z istniejących i planowanych elementów systemu elektroenergetycznego, - sytuowanie elementów sieci elektroenergetycznej pod ziemią, - dopuszcza się stosowanie odnawialnych źródeł energii, - zakaz lokalizacji obiektów budowlanych i sadzenia drzew uniemożliwiających dostęp do przebiegającej infrastruktury technicznej,
g) zapewnienie telekomunikacji:	zakaz lokalizacji obiektów budowlanych i sadzenia drzew uniemożliwiających dostęp do przebiegającej infrastruktury technicznej,
h) gospodarka odpadami:	zgodnie z przepisami odrębnymi;
11) zasady i warunki scalania i podziału nieruchomości:	
nie ustala się;	
12) sposób i termin tymczasowego zagospodarowania, urządzania i użytkowania terenów:	
nie ustala się;	
13) stawka procentowa, na podstawie której ustala się opłatę, o której mowa w art. 36 ust. 4 ustawy z dnia 27 marca 2003 r. o planowaniu i zagospodarowaniu przestrzennym:	
0%;	
14) szczególne warunki zagospodarowania terenów oraz ograniczenia w ich użytkowaniu:	
szerokość drogi w liniach rozgraniczających minimum 10 m, zgodnie z rysunkiem planu.	

72. Karta terenu nr 072:

1) symbol i nr terenu:	8KDW;
2) powierzchnia terenu:	29,94 a;
3) przeznaczenie terenu:	
a) podstawowe:	tereny dróg wewnętrznych,
b) uzupełniające:	- tereny zieleni urządzonej,

	- uzbrojenie terenu;
4) zasady kształtowania zabudowy oraz wskaźniki zagospodarowania terenu:	
a) wskaźniki wykorzystania terenu:	nie ustala się,
b) linie zabudowy:	nie ustala się,
c) parametry zabudowy:	nie ustala się,
d) dachy:	nie ustala się;
5) zasady ochrony środowiska, przyrody oraz ochrony i kształtowania krajobrazu:	
ochrona na podstawie przepisów odrębnych;	
6) zasady ochrony dziedzictwa kulturowego i zabytków, w tym krajobrazów kulturowych, oraz dóbr kultury współczesnej:	
nie ustala się;	
7) granice i sposoby zagospodarowania terenów lub obiektów podlegających ochronie, na podstawie odrębnych przepisów:	
a) tereny górnicze:	nie ustala się,
b) obszary szczególnego zagrożenia powodzią:	nie ustala się,
c) obszary osuwania się mas ziemnych:	nie ustala się,
d) krajobrazy priorytetowe określone w audycie krajobrazowym oraz w planach zagospodarowania przestrzennego województwa:	nie ustala się,
e) pozostałe tereny i obiekty:	nie ustala się;
8) zasady ochrony i kształtowania ład przestrzennego:	
a) ustalenia kompozycyjno-estetyczne:	nie ustala się,
b) ustalenia dla tymczasowych obiektów usługowych:	zakaz lokalizacji,
c) wolnostojące budynki gospodarcze i garażowe:	zakaz lokalizacji,
d) zieleni:	nie ustala się,
e) nadziemne części urządzeń technicznych:	dostosowanie pod względem kolorystyki i formy do otaczającej zabudowy lub przysłonięcie zielenią;
9) zasady modernizacji, rozbudowy i budowy systemów komunikacji:	
a) wskaźnik miejsc postojowych (m.p.):	nie ustala się,
b) realizacja miejsc postojowych:	nie ustala się,
c) dostępność komunikacyjna:	nie ustala się;
10) zasady modernizacji, rozbudowy i budowy systemów infrastruktury:	
a) zaopatrzenie w wodę:	zakaz lokalizacji obiektów budowlanych i sadzenia drzew uniemożliwiających dostęp do przebiegającej infrastruktury technicznej,
b) odprowadzenie ścieków bytowych, komunalnych i przemysłowych:	zakaz lokalizacji obiektów budowlanych i sadzenia drzew uniemożliwiających dostęp do przebiegającej infrastruktury technicznej,
c) odprowadzenie wód opadowych:	- poprzez system rozdzielczej kanalizacji deszczowej powiązany z istniejącym układem kanalizacji deszczowej i wód powierzchniowych poprzez systemy retencyjne, - zakaz lokalizacji obiektów budowlanych i sadzenia drzew uniemożliwiających dostęp do przebiegającej infrastruktury technicznej,
d) zaopatrzenie w gaz:	zakaz lokalizacji obiektów budowlanych i sadzenia drzew uniemożliwiających dostęp do przebiegającej infrastruktury technicznej,

e) zaopatrzenie w energię ciepłą:	zakaz lokalizacji obiektów budowlanych i sadzenia drzew uniemożliwiających dostęp do przebiegającej infrastruktury technicznej,
f) zaopatrzenie w energię elektryczną:	- z istniejących i planowanych elementów systemu elektroenergetycznego, - sytuowanie elementów sieci elektroenergetycznej pod ziemią, - dopuszcza się stosowanie odnawialnych źródeł energii, - zakaz lokalizacji obiektów budowlanych i sadzenia drzew uniemożliwiających dostęp do przebiegającej infrastruktury technicznej,
g) zapewnienie telekomunikacji:	zakaz lokalizacji obiektów budowlanych i sadzenia drzew uniemożliwiających dostęp do przebiegającej infrastruktury technicznej,
h) gospodarka odpadami:	zgodnie z przepisami odrębnymi;
11) zasady i warunki scalania i podziału nieruchomości:	
nie ustala się;	
12) sposób i termin tymczasowego zagospodarowania, urządzania i użytkowania terenów:	
nie ustala się;	
13) stawka procentowa, na podstawie której ustala się opłatę, o której mowa w art. 36 ust. 4 ustawy z dnia 27 marca 2003 r. o planowaniu i zagospodarowaniu przestrzennym:	
0%;	
14) szczególne warunki zagospodarowania terenów oraz ograniczenia w ich użytkowaniu:	
szerokość drogi w liniach rozgraniczających minimum 10 m, zgodnie z rysunkiem planu.	

73. Karta terenu nr 073:

1) symbol i nr terenu:	9KDW;
2) powierzchnia terenu:	18,85 a;
3) przeznaczenie terenu:	
a) podstawowe:	tereny dróg wewnętrznych,
b) uzupełniające:	- tereny zieleni urządzonej, - uzbrojenie terenu;
4) zasady kształtowania zabudowy oraz wskaźniki zagospodarowania terenu:	
a) wskaźniki wykorzystania terenu:	nie ustala się,
b) linie zabudowy:	nie ustala się,
c) parametry zabudowy:	nie ustala się,
d) dachy:	nie ustala się;
5) zasady ochrony środowiska, przyrody oraz ochrony i kształtowania krajobrazu:	
ochrona na podstawie przepisów odrębnych;	
6) zasady ochrony dziedzictwa kulturowego i zabytków, w tym krajobrazów kulturowych, oraz dóbr kultury współczesnej:	
nie ustala się;	
7) granice i sposoby zagospodarowania terenów lub obiektów podlegających ochronie, na podstawie odrębnych przepisów:	
a) tereny górnicze:	nie ustala się,
b) obszary szczególnego zagrożenia powodzią:	nie ustala się,
c) obszary osuwania się mas ziemnych:	nie ustala się,
d) krajobrazy priorytetowe określone w audycie krajobrazowym oraz w planach zagospodarowania przestrzennego województwa:	nie ustala się,

e) pozostałe tereny i obiekty:	nie ustala się;
8) zasady ochrony i kształtowania ład przestrzennego:	
a) ustalenia kompozycyjno-estetyczne:	nie ustala się,
b) ustalenia dla tymczasowych obiektów usługowych:	zakaz lokalizacji,
c) wolnostojące budynki gospodarcze i garażowe:	zakaz lokalizacji,
d) zieleni:	nie ustala się,
e) nadziemne części urządzeń technicznych:	dostosowanie pod względem kolorystyki i formy do otaczającej zabudowy lub przysłonięcie zielenią;
9) zasady modernizacji, rozbudowy i budowy systemów komunikacji:	
a) wskaźnik miejsc postojowych (m.p.):	nie ustala się,
b) realizacja miejsc postojowych:	nie ustala się,
c) dostępność komunikacyjna:	nie ustala się;
10) zasady modernizacji, rozbudowy i budowy systemów infrastruktury:	
a) zaopatrzenie w wodę:	zakaz lokalizacji obiektów budowlanych i sadzenia drzew uniemożliwiających dostęp do przebiegającej infrastruktury technicznej,
b) odprowadzenie ścieków bytowych, komunalnych i przemysłowych:	zakaz lokalizacji obiektów budowlanych i sadzenia drzew uniemożliwiających dostęp do przebiegającej infrastruktury technicznej,
c) odprowadzenie wód opadowych:	- poprzez system rozdzielczej kanalizacji deszczowej powiązany z istniejącym układem kanalizacji deszczowej i wód powierzchniowych poprzez systemy retencyjne, - zakaz lokalizacji obiektów budowlanych i sadzenia drzew uniemożliwiających dostęp do przebiegającej infrastruktury technicznej,
d) zaopatrzenie w gaz:	zakaz lokalizacji obiektów budowlanych i sadzenia drzew uniemożliwiających dostęp do przebiegającej infrastruktury technicznej,
e) zaopatrzenie w energię ciepłą:	zakaz lokalizacji obiektów budowlanych i sadzenia drzew uniemożliwiających dostęp do przebiegającej infrastruktury technicznej,
f) zaopatrzenie w energię elektryczną:	- z istniejących i planowanych elementów systemu elektroenergetycznego, - sytuowanie elementów sieci elektroenergetycznej pod ziemią, - dopuszcza się stosowanie odnawialnych źródeł energii, - zakaz lokalizacji obiektów budowlanych i sadzenia drzew uniemożliwiających dostęp do przebiegającej infrastruktury technicznej,
g) zapewnienie telekomunikacji:	zakaz lokalizacji obiektów budowlanych i sadzenia drzew uniemożliwiających dostęp do przebiegającej infrastruktury technicznej,
h) gospodarka odpadami:	zgodnie z przepisami odrębnymi;
11) zasady i warunki scalania i podziału nieruchomości:	
nie ustala się;	
12) sposób i termin tymczasowego zagospodarowania, urządzania i użytkowania terenów:	
nie ustala się;	
13) stawka procentowa, na podstawie której ustala się opłatę, o której mowa w art. 36 ust. 4 ustawy z dnia 27 marca 2003 r. o planowaniu i zagospodarowaniu przestrzennym:	

0%;
14) szczególne warunki zagospodarowania terenów oraz ograniczenia w ich użytkowaniu:
szerokość drogi w liniach rozgraniczających minimum 10 m, zgodnie z rysunkiem planu.

74. Karta terenu nr 074:

1) symbol i nr terenu:	1E;
2) powierzchnia terenu:	0,55 a;
3) przeznaczenie terenu:	
a) podstawowe:	tereny infrastruktury technicznej - elektroenergetyka,
b) uzupełniające:	- tereny zieleni urządzonej, - uzbrojenie terenu;
4) zasady kształtowania zabudowy oraz wskaźniki zagospodarowania terenu:	
a) wskaźniki wykorzystania terenu:	nie ustala się,
b) linie zabudowy:	nie ustala się,
c) parametry zabudowy:	nie ustala się,
d) dachy:	nie ustala się;
5) zasady ochrony środowiska, przyrody oraz ochrony i kształtowania krajobrazu:	
ochrona na podstawie przepisów odrębnych;	
6) zasady ochrony dziedzictwa kulturowego i zabytków, w tym krajobrazów kulturowych, oraz dóbr kultury współczesnej:	
ze względu na położenie w strefie „B” ochrony konserwatorskiej obowiązuje:	dostosowanie nasadzeń zieleni pod względem skali i formy do wnętrza urbanistycznego;
7) granice i sposoby zagospodarowania terenów lub obiektów podlegających ochronie, na podstawie odrębnych przepisów:	
a) tereny górnicze:	nie ustala się,
b) obszary szczególnego zagrożenia powodzią:	nie ustala się,
c) obszary osuwania się mas ziemnych:	nie ustala się,
d) krajobrazy priorytetowe określone w audycie krajobrazowym oraz w planach zagospodarowania przestrzennego województwa:	nie ustala się,
e) pozostałe tereny i obiekty:	nie ustala się;
8) zasady ochrony i kształtowania ład przestrzennego:	
a) ustalenia kompozycyjno-estetyczne:	nie ustala się,
b) ustalenia dla tymczasowych obiektów usługowych:	zakaz lokalizacji,
c) wolnostojące budynki gospodarcze i garażowe:	zakaz lokalizacji,
d) zieleni:	nie ustala się,
e) nadziemne części urządzeń technicznych:	dostosowanie pod względem kolorystyki i formy do otaczającej zabudowy lub przysłonięcie zielenią;
9) zasady modernizacji, rozbudowy i budowy systemów komunikacji:	
a) wskaźnik miejsc postojowych (m.p.):	nie ustala się,
b) realizacja miejsc postojowych:	nie ustala się,
c) dostępność komunikacyjna:	od terenu 3KDD;
10) zasady modernizacji, rozbudowy i budowy systemów infrastruktury:	
a) zaopatrzenie w wodę:	zakaz lokalizacji obiektów budowlanych i sadzenia drzew uniemożliwiających dostęp do przebiegającej infrastruktury technicznej,

b) odprowadzenie ścieków bytowych, komunalnych i przemysłowych:	zakaz lokalizacji obiektów budowlanych i sadzenia drzew uniemożliwiających dostęp do przebiegającej infrastruktury technicznej,
c) odprowadzenie wód opadowych:	- poprzez system rozdzielczej kanalizacji deszczowej powiązany z istniejącym układem kanalizacji deszczowej poprzez systemy retencyjne na własnym terenie, - zagospodarowanie wód opadowych i roztopowych na własnym terenie z wykorzystaniem systemów retencyjno-rozsączających,
d) zaopatrzenie w gaz:	zakaz lokalizacji obiektów budowlanych i sadzenia drzew uniemożliwiających dostęp do przebiegającej infrastruktury technicznej,
e) zaopatrzenie w energię ciepłą:	zakaz lokalizacji obiektów budowlanych i sadzenia drzew uniemożliwiających dostęp do przebiegającej infrastruktury technicznej,
f) zaopatrzenie w energię elektryczną:	- z istniejących i planowanych elementów systemu elektroenergetycznego, - dopuszcza się stosowanie odnawialnych źródeł energii, - zakaz lokalizacji obiektów budowlanych i sadzenia drzew uniemożliwiających dostęp do przebiegającej infrastruktury technicznej,
g) zapewnienie telekomunikacji:	- zakaz lokalizacji obiektów budowlanych i sadzenia drzew uniemożliwiających dostęp do przebiegającej infrastruktury technicznej, - dopuszcza się lokalizację inwestycji celu publicznego z zakresu łączności publicznej w rozumieniu przepisów odrębnych,
h) gospodarka odpadami:	zgodnie z przepisami odrębnymi;
11) zasady i warunki scalania i podziału nieruchomości:	
nie ustala się;	
12) sposób i termin tymczasowego zagospodarowania, urządzania i użytkowania terenów:	
nie ustala się;	
13) stawka procentowa, na podstawie której ustala się opłatę, o której mowa w art. 36 ust. 4 ustawy z dnia 27 marca 2003 r. o planowaniu i zagospodarowaniu przestrzennym:	
0%;	
14) szczególne warunki zagospodarowania terenów oraz ograniczenia w ich użytkowaniu:	
nie ustala się.	

75. Karta terenu nr 075:

1) symbol i nr terenu:	2E;
2) powierzchnia terenu:	0,37 a;
3) przeznaczenie terenu:	
a) podstawowe:	tereny infrastruktury technicznej - elektroenergetyka,
b) uzupełniające:	- tereny zieleni urządzonej, - uzbrojenie terenu;
4) zasady kształtowania zabudowy oraz wskaźniki zagospodarowania terenu:	
a) wskaźniki wykorzystania terenu:	nie ustala się,
b) linie zabudowy:	nie ustala się,
c) parametry zabudowy:	nie ustala się,
d) dachy:	nie ustala się;
5) zasady ochrony środowiska, przyrody oraz ochrony i kształtowania krajobrazu:	
ochrona na podstawie przepisów odrębnych;	
6) zasady ochrony dziedzictwa kulturowego i zabytków, w tym krajobrazów kulturowych, oraz	

dóbr kultury współczesnej:	
ze względu na położenie w strefie „B” ochrony konserwatorskiej obowiązuje:	dostosowanie nasadzeń zieleni pod względem skali i formy do wnętrza urbanistycznego;
7) granice i sposoby zagospodarowania terenów lub obiektów podlegających ochronie, na podstawie odrębnych przepisów:	
a) tereny górnicze:	nie ustala się,
b) obszary szczególnego zagrożenia powodzią:	nie ustala się,
c) obszary osuwania się mas ziemnych:	nie ustala się,
d) krajobrazy priorytetowe określone w audycie krajobrazowym oraz w planach zagospodarowania przestrzennego województwa:	nie ustala się,
e) pozostałe tereny i obiekty:	nie ustala się;
8) zasady ochrony i kształtowania ład przestrzennego:	
a) ustalenia kompozycyjno-estetyczne:	nie ustala się,
b) ustalenia dla tymczasowych obiektów usługowych:	zakaz lokalizacji,
c) wolnostojące budynki gospodarcze i garażowe:	zakaz lokalizacji,
d) zieleni:	nie ustala się,
e) nadziemne części urządzeń technicznych:	dostosowanie pod względem kolorystyki i formy do otaczającej zabudowy lub przysłonięcie zielenią;
9) zasady modernizacji, rozbudowy i budowy systemów komunikacji:	
a) wskaźnik miejsc postojowych (m.p.):	nie ustala się,
b) realizacja miejsc postojowych:	nie ustala się,
c) dostępność komunikacyjna:	od terenu 3KDD;
10) zasady modernizacji, rozbudowy i budowy systemów infrastruktury:	
a) zaopatrzenie w wodę:	zakaz lokalizacji obiektów budowlanych i sadzenia drzew uniemożliwiających dostęp do przebiegającej infrastruktury technicznej,
b) odprowadzenie ścieków bytowych, komunalnych i przemysłowych:	zakaz lokalizacji obiektów budowlanych i sadzenia drzew uniemożliwiających dostęp do przebiegającej infrastruktury technicznej,
c) odprowadzenie wód opadowych:	- poprzez system rozdzielczej kanalizacji deszczowej powiązany z istniejącym układem kanalizacji deszczowej poprzez systemy retencyjne na własnym terenie, - zagospodarowanie wód opadowych i roztopowych na własnym terenie z wykorzystaniem systemów retencyjno-rozsączających,
d) zaopatrzenie w gaz:	zakaz lokalizacji obiektów budowlanych i sadzenia drzew uniemożliwiających dostęp do przebiegającej infrastruktury technicznej,
e) zaopatrzenie w energię ciepłą:	zakaz lokalizacji obiektów budowlanych i sadzenia drzew uniemożliwiających dostęp do przebiegającej infrastruktury technicznej,
f) zaopatrzenie w energię elektryczną:	- z istniejących i planowanych elementów systemu elektroenergetycznego, - dopuszcza się stosowanie odnawialnych źródeł energii, - zakaz lokalizacji obiektów budowlanych i sadzenia drzew

	uniemożliwiających dostęp do przebiegającej infrastruktury technicznej,
g) zapewnienie telekomunikacji:	- zakaz lokalizacji obiektów budowlanych i sadzenia drzew uniemożliwiających dostęp do przebiegającej infrastruktury technicznej, - dopuszcza się lokalizację inwestycji celu publicznego z zakresu łączności publicznej w rozumieniu przepisów odrębnych,
h) gospodarka odpadami:	zgodnie z przepisami odrębnymi;
11) zasady i warunki scalania i podziału nieruchomości:	
nie ustala się;	
12) sposób i termin tymczasowego zagospodarowania, urządzania i użytkowania terenów:	
nie ustala się;	
13) stawka procentowa, na podstawie której ustala się opłatę, o której mowa w art. 36 ust. 4 ustawy z dnia 27 marca 2003 r. o planowaniu i zagospodarowaniu przestrzennym:	
0%;	
14) szczególne warunki zagospodarowania terenów oraz ograniczenia w ich użytkowaniu:	
nie ustala się.	

76. Karta terenu nr 076:

1) symbol i nr terenu:	3E;
2) powierzchnia terenu:	0,56 a;
3) przeznaczenie terenu:	
a) podstawowe:	tereny infrastruktury technicznej - elektroenergetyka,
b) uzupełniające:	- tereny zieleni urządzonej, - uzbrojenie terenu;
4) zasady kształtowania zabudowy oraz wskaźniki zagospodarowania terenu:	
a) wskaźniki wykorzystania terenu:	nie ustala się,
b) linie zabudowy:	nie ustala się,
c) parametry zabudowy:	nie ustala się,
d) dachy:	nie ustala się;
5) zasady ochrony środowiska, przyrody oraz ochrony i kształtowania krajobrazu:	
ochrona na podstawie przepisów odrębnych;	
6) zasady ochrony dziedzictwa kulturowego i zabytków, w tym krajobrazów kulturowych, oraz dóbr kultury współczesnej:	
nie ustala się;	
7) granice i sposoby zagospodarowania terenów lub obiektów podlegających ochronie, na podstawie odrębnych przepisów:	
a) tereny górnicze:	nie ustala się,
b) obszary szczególnego zagrożenia powodzią:	nie ustala się,
c) obszary osuwania się mas ziemnych:	nie ustala się,
d) krajobrazy priorytetowe określone w audycie krajobrazowym oraz w planach zagospodarowania przestrzennego województwa:	nie ustala się,
e) pozostałe tereny i obiekty:	nie ustala się;
8) zasady ochrony i kształtowania ład przestrzennego:	
a) ustalenia kompozycyjno-estetyczne:	nie ustala się,
b) ustalenia dla tymczasowych obiektów usługowych:	zakaz lokalizacji,

c) wolnostojące budynki gospodarcze i garażowe:	zakaz lokalizacji,
d) zieleni:	nie ustala się,
e) nadziemne części urządzeń technicznych:	dostosowanie pod względem kolorystyki i formy do otaczającej zabudowy lub przysłonięcie zielenią;
9) zasady modernizacji, rozbudowy i budowy systemów komunikacji:	
a) wskaźnik miejsc postojowych (m.p.):	nie ustala się,
b) realizacja miejsc postojowych:	nie ustala się,
c) dostępność komunikacyjna:	od terenu 5KDD;
10) zasady modernizacji, rozbudowy i budowy systemów infrastruktury:	
a) zaopatrzenie w wodę:	zakaz lokalizacji obiektów budowlanych i sadzenia drzew uniemożliwiających dostęp do przebiegającej infrastruktury technicznej,
b) odprowadzenie ścieków bytowych, komunalnych i przemysłowych:	zakaz lokalizacji obiektów budowlanych i sadzenia drzew uniemożliwiających dostęp do przebiegającej infrastruktury technicznej,
c) odprowadzenie wód opadowych:	- poprzez system rozdzielczej kanalizacji deszczowej powiązany z istniejącym układem kanalizacji deszczowej poprzez systemy retencyjne na własnym terenie, - zagospodarowanie wód opadowych i roztopowych na własnym terenie z wykorzystaniem systemów retencyjno-rozsączających,
d) zaopatrzenie w gaz:	zakaz lokalizacji obiektów budowlanych i sadzenia drzew uniemożliwiających dostęp do przebiegającej infrastruktury technicznej,
e) zaopatrzenie w energię cieplną:	zakaz lokalizacji obiektów budowlanych i sadzenia drzew uniemożliwiających dostęp do przebiegającej infrastruktury technicznej,
f) zaopatrzenie w energię elektryczną:	- z istniejących i planowanych elementów systemu elektroenergetycznego, - dopuszcza się stosowanie odnawialnych źródeł energii, - zakaz lokalizacji obiektów budowlanych i sadzenia drzew uniemożliwiających dostęp do przebiegającej infrastruktury technicznej,
g) zapewnienie telekomunikacji:	- zakaz lokalizacji obiektów budowlanych i sadzenia drzew uniemożliwiających dostęp do przebiegającej infrastruktury technicznej, - dopuszcza się lokalizację inwestycji celu publicznego z zakresu łączności publicznej w rozumieniu przepisów odrębnych,
h) gospodarka odpadami:	zgodnie z przepisami odrębnymi;
11) zasady i warunki scalania i podziału nieruchomości:	
nie ustala się;	
12) sposób i termin tymczasowego zagospodarowania, urządzania i użytkowania terenów:	
nie ustala się;	
13) stawka procentowa, na podstawie której ustala się opłatę, o której mowa w art. 36 ust. 4 ustawy z dnia 27 marca 2003 r. o planowaniu i zagospodarowaniu przestrzennym:	
0%;	
14) szczególne warunki zagospodarowania terenów oraz ograniczenia w ich użytkowaniu:	
nie ustala się.	

77. Karta terenu nr 077:

1) symbol i nr terenu:	4E;
2) powierzchnia terenu:	1,10 a;
3) przeznaczenie terenu:	
a) podstawowe:	tereny infrastruktury technicznej - elektroenergetyka,
b) uzupełniające:	- tereny zieleni urządzonej, - uzbrojenie terenu;
4) zasady kształtowania zabudowy oraz wskaźniki zagospodarowania terenu:	
a) wskaźniki wykorzystania terenu:	nie ustala się,
b) linie zabudowy:	nie ustala się,
c) parametry zabudowy:	nie ustala się,
d) dachy:	nie ustala się;
5) zasady ochrony środowiska, przyrody oraz ochrony i kształtowania krajobrazu:	
ochrona na podstawie przepisów odrębnych;	
6) zasady ochrony dziedzictwa kulturowego i zabytków, w tym krajobrazów kulturowych, oraz dóbr kultury współczesnej:	
nie ustala się;	
7) granice i sposoby zagospodarowania terenów lub obiektów podlegających ochronie, na podstawie odrębnych przepisów:	
a) tereny górnicze:	nie ustala się,
b) obszary szczególnego zagrożenia powodzią:	nie ustala się,
c) obszary osuwania się mas ziemnych:	nie ustala się,
d) krajobrazy priorytetowe określone w audycie krajobrazowym oraz w planach zagospodarowania przestrzennego województwa:	nie ustala się,
e) pozostałe tereny i obiekty:	nie ustala się;
8) zasady ochrony i kształtowania ład przestrzennego:	
a) ustalenia kompozycyjno-estetyczne:	nie ustala się,
b) ustalenia dla tymczasowych obiektów usługowych:	zakaz lokalizacji,
c) wolnostojące budynki gospodarcze i garażowe:	zakaz lokalizacji,
d) zieleni:	nie ustala się,
e) nadziemne części urządzeń technicznych:	dostosowanie pod względem kolorystyki i formy do otaczającej zabudowy lub przysłonięcie zielenią;
9) zasady modernizacji, rozbudowy i budowy systemów komunikacji:	
a) wskaźnik miejsc postojowych (m.p.):	nie ustala się,
b) realizacja miejsc postojowych:	nie ustala się,
c) dostępność komunikacyjna:	od terenu 9KDW;
10) zasady modernizacji, rozbudowy i budowy systemów infrastruktury:	
a) zaopatrzenie w wodę:	zakaz lokalizacji obiektów budowlanych i sadzenia drzew uniemożliwiających dostęp do przebiegającej infrastruktury technicznej,
b) odprowadzenie ścieków bytowych, komunalnych i przemysłowych:	zakaz lokalizacji obiektów budowlanych i sadzenia drzew uniemożliwiających dostęp do przebiegającej infrastruktury technicznej,
c) odprowadzenie wód opadowych:	- poprzez system rozdzielczej kanalizacji deszczowej powiązany z istniejącym układem kanalizacji deszczowej poprzez systemy retencyjne na własnym terenie, - zagospodarowanie wód opadowych i roztopowych na

	własnym terenie z wykorzystaniem systemów retencyjno-rozsączających,
d) zaopatrzenie w gaz:	zakaz lokalizacji obiektów budowlanych i sadzenia drzew uniemożliwiających dostęp do przebiegającej infrastruktury technicznej,
e) zaopatrzenie w energię ciepłą:	zakaz lokalizacji obiektów budowlanych i sadzenia drzew uniemożliwiających dostęp do przebiegającej infrastruktury technicznej,
f) zaopatrzenie w energię elektryczną:	- z istniejących i planowanych elementów systemu elektroenergetycznego, - dopuszcza się stosowanie odnawialnych źródeł energii, - zakaz lokalizacji obiektów budowlanych i sadzenia drzew uniemożliwiających dostęp do przebiegającej infrastruktury technicznej,
g) zapewnienie telekomunikacji:	- zakaz lokalizacji obiektów budowlanych i sadzenia drzew uniemożliwiających dostęp do przebiegającej infrastruktury technicznej, - dopuszcza się lokalizację inwestycji celu publicznego z zakresu łączności publicznej w rozumieniu przepisów odrębnych,
h) gospodarka odpadami:	zgodnie z przepisami odrębnymi;
11) zasady i warunki scalania i podziału nieruchomości:	
nie ustala się;	
12) sposób i termin tymczasowego zagospodarowania, urządzania i użytkowania terenów:	
nie ustala się;	
13) stawka procentowa, na podstawie której ustala się opłatę, o której mowa w art. 36 ust. 4 ustawy z dnia 27 marca 2003 r. o planowaniu i zagospodarowaniu przestrzennym:	
0%;	
14) szczególne warunki zagospodarowania terenów oraz ograniczenia w ich użytkowaniu:	
nie ustala się.	

78. Karta terenu nr 078:

1) symbol i nr terenu:	5E;
2) powierzchnia terenu:	1,14 a;
3) przeznaczenie terenu:	
a) podstawowe:	tereny infrastruktury technicznej - elektroenergetyka,
b) uzupełniające:	- tereny zieleni urządzonej, - uzbrojenie terenu;
4) zasady kształtowania zabudowy oraz wskaźniki zagospodarowania terenu:	
a) wskaźniki wykorzystania terenu:	nie ustala się,
b) linie zabudowy:	nie ustala się,
c) parametry zabudowy:	nie ustala się,
d) dachy:	nie ustala się;
5) zasady ochrony środowiska, przyrody oraz ochrony i kształtowania krajobrazu:	
ochrona na podstawie przepisów odrębnych;	
6) zasady ochrony dziedzictwa kulturowego i zabytków, w tym krajobrazów kulturowych, oraz dóbr kultury współczesnej:	
nie ustala się;	
7) granice i sposoby zagospodarowania terenów lub obiektów podlegających ochronie, na podstawie odrębnych przepisów:	
a) tereny górnicze:	nie ustala się,
b) obszary szczególnego zagrożenia powodzią:	nie ustala się,

c) obszary osuwania się mas ziemnych:	nie ustala się,
d) krajobrazy priorytetowe określone w audycie krajobrazowym oraz w planach zagospodarowania przestrzennego województwa:	nie ustala się,
e) pozostałe tereny i obiekty:	nie ustala się;
8) zasady ochrony i kształtowania ład przestrzennego:	
a) ustalenia kompozycyjno-estetyczne:	nie ustala się,
b) ustalenia dla tymczasowych obiektów usługowych:	zakaz lokalizacji,
c) wolnostojące budynki gospodarcze i garażowe:	zakaz lokalizacji,
d) zieleni:	nie ustala się,
e) nadziemne części urządzeń technicznych:	dostosowanie pod względem kolorystyki i formy do otaczającej zabudowy lub przysłonięcie zielenią;
9) zasady modernizacji, rozbudowy i budowy systemów komunikacji:	
a) wskaźnik miejsc postojowych (m.p.):	nie ustala się,
b) realizacja miejsc postojowych:	nie ustala się,
c) dostępność komunikacyjna:	od terenu 8KDW;
10) zasady modernizacji, rozbudowy i budowy systemów infrastruktury:	
a) zaopatrzenie w wodę:	zakaz lokalizacji obiektów budowlanych i sadzenia drzew uniemożliwiających dostęp do przebiegającej infrastruktury technicznej,
b) odprowadzenie ścieków bytowych, komunalnych i przemysłowych:	zakaz lokalizacji obiektów budowlanych i sadzenia drzew uniemożliwiających dostęp do przebiegającej infrastruktury technicznej,
c) odprowadzenie wód opadowych:	- poprzez system rozdzielczej kanalizacji deszczowej powiązany z istniejącym układem kanalizacji deszczowej poprzez systemy retencyjne na własnym terenie, - zagospodarowanie wód opadowych i roztopowych na własnym terenie z wykorzystaniem systemów retencyjno-rozsączających,
d) zaopatrzenie w gaz:	zakaz lokalizacji obiektów budowlanych i sadzenia drzew uniemożliwiających dostęp do przebiegającej infrastruktury technicznej,
e) zaopatrzenie w energię ciepłą:	zakaz lokalizacji obiektów budowlanych i sadzenia drzew uniemożliwiających dostęp do przebiegającej infrastruktury technicznej,
f) zaopatrzenie w energię elektryczną:	- z istniejących i planowanych elementów systemu elektroenergetycznego, - dopuszcza się stosowanie odnawialnych źródeł energii, - zakaz lokalizacji obiektów budowlanych i sadzenia drzew uniemożliwiających dostęp do przebiegającej infrastruktury technicznej,
g) zapewnienie telekomunikacji:	- zakaz lokalizacji obiektów budowlanych i sadzenia drzew uniemożliwiających dostęp do przebiegającej infrastruktury technicznej, - dopuszcza się lokalizację inwestycji celu publicznego z zakresu łączności publicznej w rozumieniu przepisów odrębnych,
h) gospodarka odpadami:	zgodnie z przepisami odrębnymi;

11) zasady i warunki scalania i podziału nieruchomości:
nie ustala się;
12) sposób i termin tymczasowego zagospodarowania, urządzania i użytkowania terenów:
nie ustala się;
13) stawka procentowa, na podstawie której ustala się opłatę, o której mowa w art. 36 ust. 4 ustawy z dnia 27 marca 2003 r. o planowaniu i zagospodarowaniu przestrzennym:
0%;
14) szczególne warunki zagospodarowania terenów oraz ograniczenia w ich użytkowaniu:
nie ustala się.

79. Karta terenu nr 079:

1) symbol i nr terenu:	6E;
2) powierzchnia terenu:	0,58 a;
3) przeznaczenie terenu:	
a) podstawowe:	tereny infrastruktury technicznej - elektroenergetyka,
b) uzupełniające:	- tereny zieleni urządzonej, - uzbrojenie terenu;
4) zasady kształtowania zabudowy oraz wskaźniki zagospodarowania terenu:	
a) wskaźniki wykorzystania terenu:	nie ustala się,
b) linie zabudowy:	nie ustala się,
c) parametry zabudowy:	nie ustala się,
d) dachy:	nie ustala się;
5) zasady ochrony środowiska, przyrody oraz ochrony i kształtowania krajobrazu:	
ochrona na podstawie przepisów odrębnych;	
6) zasady ochrony dziedzictwa kulturowego i zabytków, w tym krajobrazów kulturowych, oraz dóbr kultury współczesnej:	
nie ustala się;	
7) granice i sposoby zagospodarowania terenów lub obiektów podlegających ochronie, na podstawie odrębnych przepisów:	
a) tereny górnicze:	nie ustala się,
b) obszary szczególnego zagrożenia powodzią:	nie ustala się,
c) obszary osuwania się mas ziemnych:	nie ustala się,
d) krajobrazy priorytetowe określone w audycie krajobrazowym oraz w planach zagospodarowania przestrzennego województwa:	nie ustala się,
e) pozostałe tereny i obiekty:	nie ustala się;
8) zasady ochrony i kształtowania ład przestrzennego:	
a) ustalenia kompozycyjno-estetyczne:	nie ustala się,
b) ustalenia dla tymczasowych obiektów usługowych:	zakaz lokalizacji,
c) wolnostojące budynki gospodarcze i garażowe:	zakaz lokalizacji,
d) zieleni:	nie ustala się,
e) nadziemne części urządzeń technicznych:	dostosowanie pod względem kolorystyki i formy do otaczającej zabudowy lub przysłonięcie zielenią;
9) zasady modernizacji, rozbudowy i budowy systemów komunikacji:	
a) wskaźnik miejsc postojowych (m.p.):	nie ustala się,
b) realizacja miejsc postojowych:	nie ustala się,

c) dostępność komunikacyjna:	od terenu 2KDL;
10) zasady modernizacji, rozbudowy i budowy systemów infrastruktury:	
a) zaopatrzenie w wodę:	zakaz lokalizacji obiektów budowlanych i sadzenia drzew uniemożliwiających dostęp do przebiegającej infrastruktury technicznej,
b) odprowadzenie ścieków bytowych, komunalnych i przemysłowych:	zakaz lokalizacji obiektów budowlanych i sadzenia drzew uniemożliwiających dostęp do przebiegającej infrastruktury technicznej,
c) odprowadzenie wód opadowych:	- poprzez system rozdzielczej kanalizacji deszczowej powiązany z istniejącym układem kanalizacji deszczowej poprzez systemy retencyjne na własnym terenie, - zagospodarowanie wód opadowych i roztopowych na własnym terenie z wykorzystaniem systemów retencyjno-rozsączających,
d) zaopatrzenie w gaz:	zakaz lokalizacji obiektów budowlanych i sadzenia drzew uniemożliwiających dostęp do przebiegającej infrastruktury technicznej,
e) zaopatrzenie w energię ciepłą:	zakaz lokalizacji obiektów budowlanych i sadzenia drzew uniemożliwiających dostęp do przebiegającej infrastruktury technicznej,
f) zaopatrzenie w energię elektryczną:	- z istniejących i planowanych elementów systemu elektroenergetycznego, - dopuszcza się stosowanie odnawialnych źródeł energii, - zakaz lokalizacji obiektów budowlanych i sadzenia drzew uniemożliwiających dostęp do przebiegającej infrastruktury technicznej,
g) zapewnienie telekomunikacji:	- zakaz lokalizacji obiektów budowlanych i sadzenia drzew uniemożliwiających dostęp do przebiegającej infrastruktury technicznej, - dopuszcza się lokalizację inwestycji celu publicznego z zakresu łączności publicznej w rozumieniu przepisów odrębnych,
h) gospodarka odpadami:	zgodnie z przepisami odrębnymi;
11) zasady i warunki scalania i podziału nieruchomości:	
nie ustala się;	
12) sposób i termin tymczasowego zagospodarowania, urządzania i użytkowania terenów:	
nie ustala się;	
13) stawka procentowa, na podstawie której ustala się opłatę, o której mowa w art. 36 ust. 4 ustawy z dnia 27 marca 2003 r. o planowaniu i zagospodarowaniu przestrzennym:	
0%;	
14) szczególne warunki zagospodarowania terenów oraz ograniczenia w ich użytkowaniu:	
nie ustala się.	

80. Karta terenu nr 080:

1) symbol i nr terenu:	7E;
2) powierzchnia terenu:	0,64 a;
3) przeznaczenie terenu:	
a) podstawowe:	tereny infrastruktury technicznej - elektroenergetyka,
b) uzupełniające:	- tereny zieleni urządzonej, - uzbrojenie terenu;
4) zasady kształtowania zabudowy oraz wskaźniki zagospodarowania terenu:	
a) wskaźniki wykorzystania terenu:	nie ustala się,
b) linie zabudowy:	nie ustala się,

c) parametry zabudowy:	nie ustala się,
d) dachy:	nie ustala się;
5) zasady ochrony środowiska, przyrody oraz ochrony i kształtowania krajobrazu:	
ochrona na podstawie przepisów odrębnych;	
6) zasady ochrony dziedzictwa kulturowego i zabytków, w tym krajobrazów kulturowych, oraz dóbr kultury współczesnej:	
nie ustala się;	
7) granice i sposoby zagospodarowania terenów lub obiektów podlegających ochronie, na podstawie odrębnych przepisów:	
a) tereny górnicze:	nie ustala się,
b) obszary szczególnego zagrożenia powodzią:	nie ustala się,
c) obszary osuwania się mas ziemnych:	nie ustala się,
d) krajobrazy priorytetowe określone w audycie krajobrazowym oraz w planach zagospodarowania przestrzennego województwa:	nie ustala się,
e) pozostałe tereny i obiekty:	nie ustala się;
8) zasady ochrony i kształtowania ład przestrzennego:	
a) ustalenia kompozycyjno-estetyczne:	nie ustala się,
b) ustalenia dla tymczasowych obiektów usługowych:	zakaz lokalizacji,
c) wolnostojące budynki gospodarcze i garażowe:	zakaz lokalizacji,
d) zieleni:	nie ustala się,
e) nadziemne części urządzeń technicznych:	dostosowanie pod względem kolorystyki i formy do otaczającej zabudowy lub przysłonięcie zielenią;
9) zasady modernizacji, rozbudowy i budowy systemów komunikacji:	
a) wskaźnik miejsc postojowych (m.p.):	nie ustala się,
b) realizacja miejsc postojowych:	nie ustala się,
c) dostępność komunikacyjna:	od terenu 6KDW;
10) zasady modernizacji, rozbudowy i budowy systemów infrastruktury:	
a) zaopatrzenie w wodę:	zakaz lokalizacji obiektów budowlanych i sadzenia drzew uniemożliwiających dostęp do przebiegającej infrastruktury technicznej,
b) odprowadzenie ścieków bytowych, komunalnych i przemysłowych:	zakaz lokalizacji obiektów budowlanych i sadzenia drzew uniemożliwiających dostęp do przebiegającej infrastruktury technicznej,
c) odprowadzenie wód opadowych:	- poprzez system rozdzielczej kanalizacji deszczowej powiązany z istniejącym układem kanalizacji deszczowej poprzez systemy retencyjne na własnym terenie, - zagospodarowanie wód opadowych i roztopowych na własnym terenie z wykorzystaniem systemów retencyjno-rozsączających,
d) zaopatrzenie w gaz:	zakaz lokalizacji obiektów budowlanych i sadzenia drzew uniemożliwiających dostęp do przebiegającej infrastruktury technicznej,
e) zaopatrzenie w energię cieplną:	zakaz lokalizacji obiektów budowlanych i sadzenia drzew uniemożliwiających dostęp do przebiegającej infrastruktury technicznej,
f) zaopatrzenie w energię elektryczną:	- z istniejących i planowanych elementów systemu

	elektroenergetycznego, - dopuszcza się stosowanie odnawialnych źródeł energii, - zakaz lokalizacji obiektów budowlanych i sadzenia drzew uniemożliwiających dostęp do przebiegającej infrastruktury technicznej,
g) zapewnienie telekomunikacji:	- zakaz lokalizacji obiektów budowlanych i sadzenia drzew uniemożliwiających dostęp do przebiegającej infrastruktury technicznej, - dopuszcza się lokalizację inwestycji celu publicznego z zakresu łączności publicznej w rozumieniu przepisów odrębnych,
h) gospodarka odpadami:	zgodnie z przepisami odrębnymi;
11) zasady i warunki scalania i podziału nieruchomości:	
nie ustala się;	
12) sposób i termin tymczasowego zagospodarowania, urządzania i użytkowania terenów:	
nie ustala się;	
13) stawka procentowa, na podstawie której ustala się opłatę, o której mowa w art. 36 ust. 4 ustawy z dnia 27 marca 2003 r. o planowaniu i zagospodarowaniu przestrzennym:	
0%;	
14) szczególne warunki zagospodarowania terenów oraz ograniczenia w ich użytkowaniu:	
nie ustala się.	

81. Karta terenu nr 081:

1) symbol i nr terenu:	1K;
2) powierzchnia terenu:	1,54 a;
3) przeznaczenie terenu:	
a) podstawowe:	tereny infrastruktury technicznej - kanalizacja,
b) uzupełniające:	- tereny zieleni urządzonej, - uzbrojenie terenu;
4) zasady kształtowania zabudowy oraz wskaźniki zagospodarowania terenu:	
a) wskaźniki wykorzystania terenu:	nie ustala się,
b) linie zabudowy:	nie ustala się,
c) parametry zabudowy:	nie ustala się,
d) dachy:	nie ustala się;
5) zasady ochrony środowiska, przyrody oraz ochrony i kształtowania krajobrazu:	
ochrona na podstawie przepisów odrębnych;	
6) zasady ochrony dziedzictwa kulturowego i zabytków, w tym krajobrazów kulturowych, oraz dóbr kultury współczesnej:	
ze względu na położenie w strefie „B” ochrony konserwatorskiej obowiązuje:	dostosowanie nasadzeń zieleni pod względem skali i formy do wnętrza urbanistycznego;
7) granice i sposoby zagospodarowania terenów lub obiektów podlegających ochronie, na podstawie odrębnych przepisów:	
a) tereny górnicze:	nie ustala się,
b) obszary szczególnego zagrożenia powodzią:	nie ustala się,
c) obszary osuwania się mas ziemnych:	nie ustala się,
d) krajobrazy priorytetowe określone w audycie krajobrazowym oraz w planach zagospodarowania przestrzennego województwa:	nie ustala się,
e) pozostałe tereny i obiekty:	nie ustala się;

8) zasady ochrony i kształtowania ład przestrzennego:	
a) ustalenia kompozycyjno-estetyczne:	nie ustala się,
b) ustalenia dla tymczasowych obiektów usługowych:	zakaz lokalizacji,
c) wolnostojące budynki gospodarcze i garażowe:	zakaz lokalizacji,
d) zieleni:	nie ustala się,
e) nadziemne części urządzeń technicznych:	dostosowanie pod względem kolorystyki i formy do otaczającej zabudowy lub przysłonięcie zielenią;
9) zasady modernizacji, rozbudowy i budowy systemów komunikacji:	
a) wskaźnik miejsc postojowych (m.p.):	nie ustala się
b) realizacja miejsc postojowych:	nie ustala się,
c) dostępność komunikacyjna:	od terenu 1KDD;
10) zasady modernizacji, rozbudowy i budowy systemów infrastruktury:	
a) zaopatrzenie w wodę:	zakaz lokalizacji obiektów budowlanych i sadzenia drzew uniemożliwiających dostęp do przebiegającej infrastruktury technicznej,
b) odprowadzenie ścieków bytowych, komunalnych i przemysłowych:	zakaz lokalizacji obiektów budowlanych i sadzenia drzew uniemożliwiających dostęp do przebiegającej infrastruktury technicznej,
c) odprowadzenie wód opadowych:	- poprzez system rozdzielczej kanalizacji deszczowej powiązany z istniejącym układem kanalizacji deszczowej poprzez systemy retencyjne na własnym terenie, - zagospodarowanie wód opadowych i roztopowych na własnym terenie z wykorzystaniem systemów retencyjno-rozsączających,
d) zaopatrzenie w gaz:	zakaz lokalizacji obiektów budowlanych i sadzenia drzew uniemożliwiających dostęp do przebiegającej infrastruktury technicznej,
e) zaopatrzenie w energię ciepłą:	zakaz lokalizacji obiektów budowlanych i sadzenia drzew uniemożliwiających dostęp do przebiegającej infrastruktury technicznej,
f) zaopatrzenie w energię elektryczną:	- z istniejących i planowanych elementów systemu elektroenergetycznego, - dopuszcza się stosowanie odnawialnych źródeł energii, - zakaz lokalizacji obiektów budowlanych i sadzenia drzew uniemożliwiających dostęp do przebiegającej infrastruktury technicznej,
g) zapewnienie telekomunikacji:	- zakaz lokalizacji obiektów budowlanych i sadzenia drzew uniemożliwiających dostęp do przebiegającej infrastruktury technicznej, - dopuszcza się lokalizację inwestycji celu publicznego z zakresu łączności publicznej w rozumieniu przepisów odrębnych,
h) gospodarka odpadami:	zgodnie z przepisami odrębnymi;
11) zasady i warunki scalania i podziału nieruchomości:	
nie ustala się;	
12) sposób i termin tymczasowego zagospodarowania, urządzania i użytkowania terenów:	
nie ustala się;	
13) stawka procentowa, na podstawie której ustala się opłatę, o której mowa w art. 36 ust. 4 ustawy z dnia 27 marca 2003 r. o planowaniu i zagospodarowaniu przestrzennym:	

0%;
14) szczególne warunki zagospodarowania terenów oraz ograniczenia w ich użytkowaniu:
nie ustala się.

**Rozdział 3.
Przepisy końcowe**

§ 6. Wykonanie uchwały powierza się Prezydentowi Miasta Opola.

§ 7. Na obszarze objętym niniejszym planem traci moc Uchwała nr XXXIII/343/08 Rady Miasta Opola z dnia 3 lipca 2008 r. w sprawie uchwalenia miejscowego planu zagospodarowania przestrzennego w rejonie Wójtowej Wsi w Opolu.

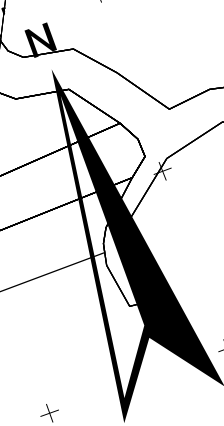
§ 8. Uchwała wchodzi w życie po upływie trzydziestu dni od dnia ogłoszenia w Dzienniku Urzędowym Województwa Opolskiego.

MIEJSCOWY PLAN ZAGOSPODAROWANIA PRZESTRZENNEGO "WÓJTOWA WIEŚ I" W OPOLE

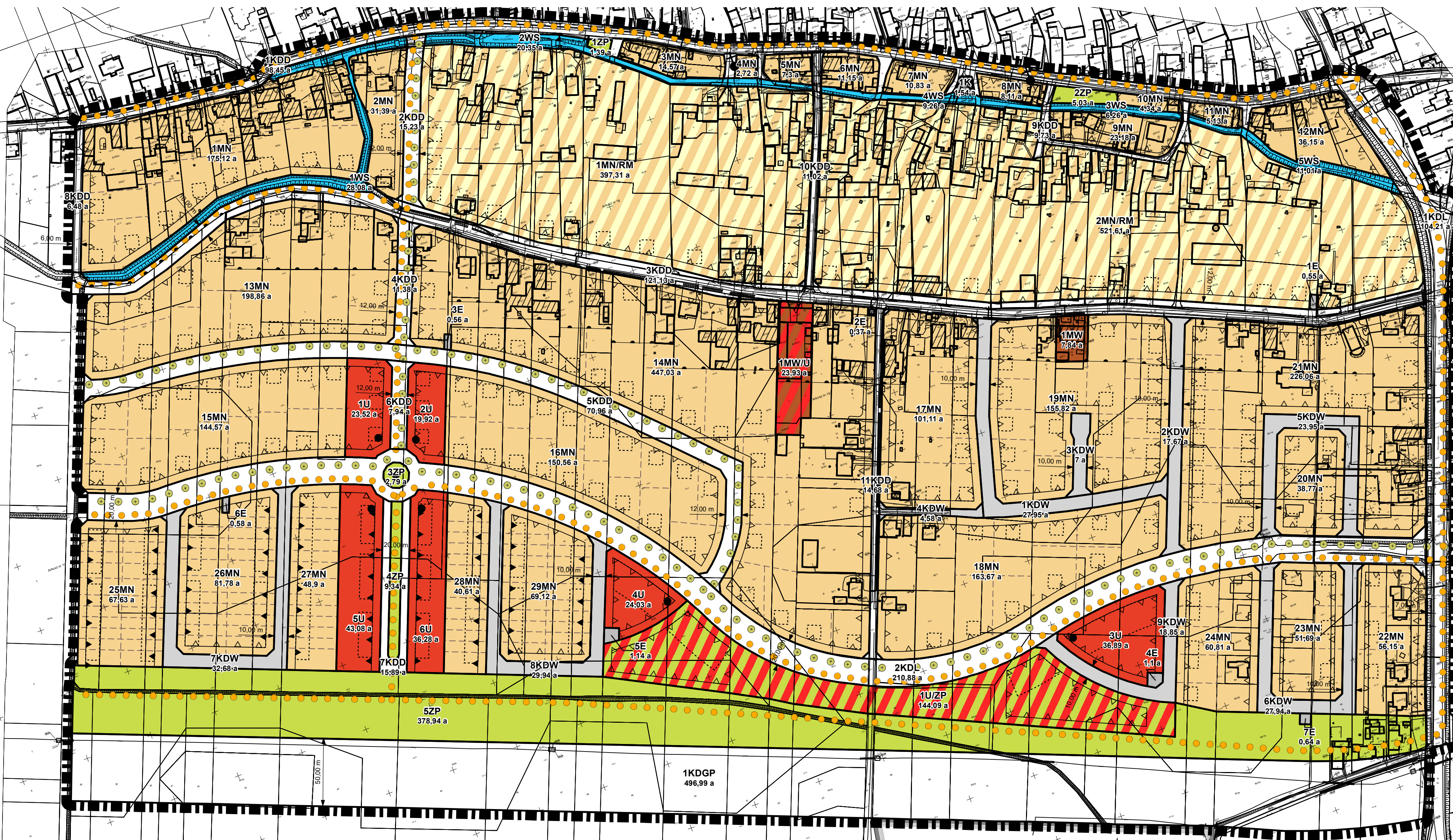
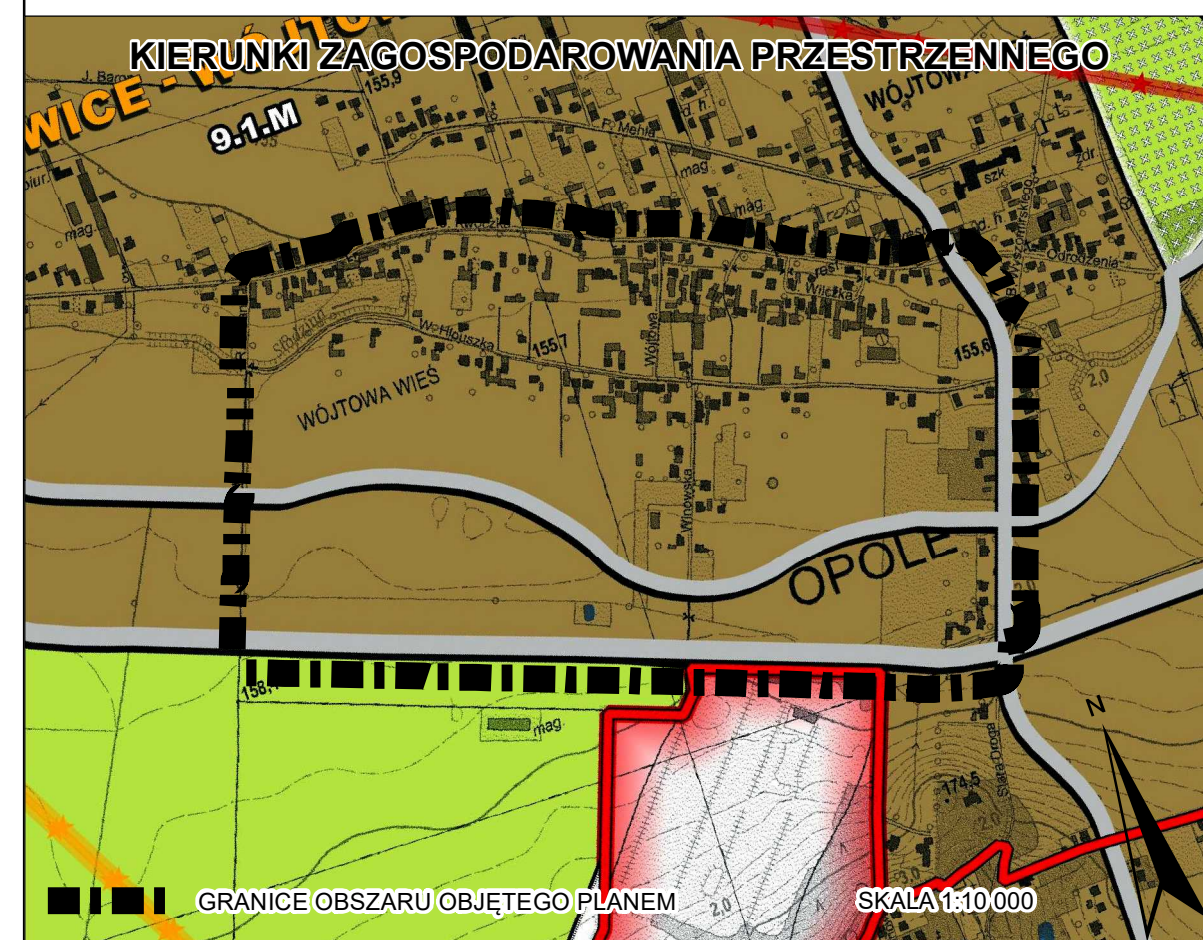


ZALĄCZNIK NR 1
DO UCHWAŁY NR ...
RADY MIASTA OPOLA
Z DNIA ...

PROJEKT



WYRYS ZE STUDIUM UWARUNKOWAŃ I KIERUNKÓW
ZAGOSPODAROWANIA PRZESTRZENNEGO OPOLA
ZALĄCZNIK NR 3 DO UCHWAŁY NR LXVI/1248/18
RADY MIASTA OPOLA Z DNIA 5 LIPCA 2018 r.



Legenda

	GRANICE OBSZARU OBJĘTEGO PLANEM		MN/RM	TERENY ZABUDOWY MIESZKANIOWEJ JEDNORODZINNEJ ORAZ TERENY ZABUDOWY ZAGRODOWEJ W GOSPODARSTWACH ROLNYCH, HODOWLANIACH I OGRODNICZYCH		KDGP	TERENY DRÓG PUBLICZNYCH – ULICY GŁÓWNE RUCHU PRZYSPIESZONEGO		NIEPRZEKACZALNE LINIE ZABUDOWY		SZPALERY DRZEW
	GRANICE ADMINISTRACYJNE OPOLA		U	TERENY ZABUDOWY USŁUGOWEJ		KDL	TERENY DRÓG PUBLICZNYCH – ULICE LOKALNE		OBOWIĄZUJĄCE LINIE ZABUDOWY		PROPONOWANY PRZEBIEG DRÓG I SCIEŻEK ROWEROWYCH
	LINIE ROZGRANICZAJĄCE TERENY O RÓŻNYM PRZEZNACZENIU LUB RÓŻNYCH ZASADACH ZAGOSPODAROWANIA		UZP	TERENY ZABUDOWY USŁUGOWEJ ORAZ TERENY ZIELENI URZĄDZONEJ		KDD	TERENY DRÓG PUBLICZNYCH – ULICE DOJAZDOWE		AKCENTY ARCHYTEKTONICZNE		ORIENTACYJNE USYTUOWANIE PROPONOWANEJ ZABUDOWY
	MN		ZP	TERENY ZIELENI URZĄDZONEJ		KDW	TERENY DRÓG WEWNĘTRZNYCH		ZABYTKI		PROPONOWANE LINIE PODZIAŁÓW WEWNĘTRZNYCH
	MW		WS	TERENY WÓD POWIERZCHNIOWYCH ŚRÓDLĄDOWYCH		E	TERENY INFRASTRUKTURY TECHNICZNEJ - ELEKTROENERGETYKA		ZABYTKI - KAPLICZKI		
	MWU					K	TERENY INFRASTRUKTURY TECHNICZNEJ - KANALIZACJA		ZABYTKI - KRZYŻE PRZYRODNE		
									GRANICA STREFY "B" OCHRONY KONSERWATORSKIEJ		

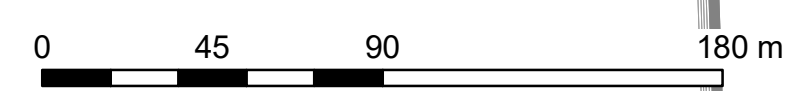
URZĄD MIASTA OPOLA - Biuro Urbanistyczne

MIEJSCOWY PLAN ZAGOSPODAROWANIA PRZESTRZENNEGO "WÓJTOWA WIEŚ I" W OPOLE

SKALA: 1:2 000

KWIECIEŃ 2019 r.

45-018 Opole, pl. Wolności 7/8, tel./fax: (077) 45 11 924



Załącznik Nr 2 do uchwały Nr

Rady Miasta Opola

z dnia.....2019 r.

WYKAZ ZABYTEKÓW
w granicach miejscowego planu zagospodarowania przestrzennego „Wójtowa Wieś I”
w Opolu

Zabytki nieruchome, w tym:

1. Dzieła architektury i budownictwa, oznaczone na rysunku planu

zabytek	adres (lokalizacja)	dodatkowe informacje
dom z pocz. XX w.	ul. Hlouszka 1	budynek ujęty w gminnej ewidencji zabytków
dom z lat 30. XX w.	ul. Hlouszka 4	budynek ujęty w gminnej ewidencji zabytków
dom mieszkalny	ul. Hlouszka 7	budynek ujęty w gminnej ewidencji zabytków
dom wielorodzinny	ul. Hlouszka 15	budynek ujęty w gminnej ewidencji zabytków
dom mieszkalny	ul. Hlouszka 21	budynek ujęty w gminnej ewidencji zabytków
dom mieszkalny z zabudową gospodarczą	ul. Hlouszka 23	budynek ujęty w gminnej ewidencji zabytków
dom mieszkalny z zabudową gospodarczą	ul. Hlouszka 25	budynek ujęty w gminnej ewidencji zabytków
dom mieszkalny z zabudową gospodarczą	ul. Hlouszka 27	budynek ujęty w gminnej ewidencji zabytków
dom	ul. Hlouszka 31	budynek ujęty w gminnej ewidencji zabytków
budynki gospodarcze	ul. Hlouszka 35	budynek ujęty w gminnej ewidencji zabytków
dom mieszkalny	ul. Hlouszka 36	budynek ujęty w gminnej ewidencji zabytków
budynki gospodarcze	ul. Hlouszka 37a	budynek ujęty w gminnej ewidencji zabytków
dom wielorodzinny z lat 30 XX w.	ul. Hlouszka 43	budynek ujęty w gminnej ewidencji zabytków
budynek mieszkalny wraz z wolnostojącą zabudową gospodarczą	ul. Hlouszka 45	budynek ujęty w gminnej ewidencji zabytków
budynek mieszkalny wraz z przylegającą zabudową gospodarczą	ul. Hlouszka 47	budynek ujęty w gminnej ewidencji zabytków
dom z lat 30 XIX w.	ul. Kwoczka 1	budynek ujęty w gminnej ewidencji zabytków
budynek mieszkalny	ul. Kwoczka 3	budynek ujęty w gminnej ewidencji zabytków
dom z lat 30. XX w.	ul. Kwoczka 5	budynek ujęty w gminnej ewidencji zabytków
zagroda z 2 poł. XIX w.	ul. Kwoczka 7	budynek ujęty w gminnej ewidencji zabytków
budynek mieszkalny	ul. Kwoczka 9	budynek ujęty w gminnej ewidencji zabytków
budynek mieszkalny	ul. Kwoczka 15	budynek ujęty w gminnej ewidencji zabytków
budynek mieszkalny wraz z przylegającym budynkiem gospodarczym	ul. Kwoczka 17	budynek ujęty w gminnej ewidencji zabytków
budynek mieszkalny wraz z przylegającym budynkiem gospodarczym	ul. Kwoczka 21	budynek ujęty w gminnej ewidencji zabytków
budynki gospodarcze wraz ze stodołą od strony ul. Hlouszka	ul. Kwoczka 23	budynek ujęty w wojewódzkiej ewidencji zabytków
stodoła od strony ul. Hlouszka	ul. Kwoczka 25	budynek ujęty w wojewódzkiej ewidencji zabytków
budynek mieszkalny	ul. Kwoczka 29	budynek ujęty w gminnej ewidencji zabytków
budynek mieszkalny z częścią gospodarczą	ul. Kwoczka 31	budynek ujęty w gminnej ewidencji zabytków

budynek mieszkalny dom z 1927 r.	ul. Kwoczka 35 ul. Kwoczka 37	budynek ujęty w gminnej ewidencji zabytków budynek ujęty w gminnej ewidencji zabytków
budynek gospodarczy z pocz. XX w. dom z końca XIX w.	ul. Kwoczka 37a ul. Kwoczka 45	budynek ujęty w gminnej ewidencji zabytków budynek ujęty w gminnej ewidencji zabytków
dom z końca XIX w. wraz z zabudową gospodarczą	ul. Kwoczka 45a	budynek ujęty w gminnej ewidencji zabytków
budynek mieszkalny	ul. Kwoczka 47	budynek ujęty w gminnej ewidencji zabytków
budynek mieszkalny	ul. Kwoczka 55	budynek ujęty w gminnej ewidencji zabytków
budynek mieszkalny wraz z wolnostojącą zabudową gospodarczą	ul. Kwoczka 57	budynek ujęty w gminnej ewidencji zabytków
budynek mieszkalny wraz z wolnostojącymi budynkami gospodarczymi	ul. Kwoczka 67	budynek ujęty w gminnej ewidencji zabytków
budynek mieszkalny wraz z pozostałą zabudową gospodarczą	ul. Kwoczka 71	budynek ujęty w gminnej ewidencji zabytków
budynek mieszkalny	ul. Kwoczka 73	budynek ujęty w gminnej ewidencji zabytków
budynek mieszkalny	ul. Kwoczka 75	budynek ujęty w gminnej ewidencji zabytków
budynek mieszkalny	ul. Kwoczka 77	budynek ujęty w gminnej ewidencji zabytków
zagroda frankońska z 3ów XIX w.	ul. Kwoczka 81	budynek ujęty w gminnej ewidencji zabytków
kapliczka – dzwonnica (przed nr 17)	ul. Kwoczka	obiekt ujęty w gminnej ewidencji zabytków
kapliczka (przed nr 43)	ul. Kwoczka	obiekt ujęty w gminnej ewidencji zabytków
krzyż przydrożny (przy nr 71)	ul. Kwoczka	obiekt ujęty w gminnej ewidencji zabytków
dom mieszkalny	ul. Prószkowska 136	budynek ujęty w gminnej ewidencji zabytków
dom mieszkalny	ul. Prószkowska 138	budynek ujęty w gminnej ewidencji zabytków
dom z lat 20. XX w.	ul. Winowska 4	budynek ujęty w gminnej ewidencji zabytków

2. Układ urbanistyczny

zabytek	adres (lokalizacja)	dodatkowe informacje
historyczny układ urbanistyczny Wójtowej Wsi	Wójtowa Wieś	strefa „B” ochrony konserwatorskiej

Załącznik Nr 3 do uchwały Nr

Rady Miasta Opola

z dnia.....2019 r.

**ROZSTRZYGNĘCIE
RADY MIASTA OPOLA**

w sprawie sposobu realizacji i zasad finansowania inwestycji z zakresu infrastruktury technicznej, które należą do zadań własnych gminy

Na podstawie art. 20 ust. 1 ustawy z dnia 27 marca 2003 r. o planowaniu i zagospodarowaniu przestrzennym (Dz. U. z 2018 r. poz. 1945, z 2019 r. poz. 60, poz. 235) oraz w związku z uchwaleniem miejscowego planu zagospodarowania przestrzennego „Wójtowa Wieś I” w Opolu, Rada Miasta Opola rozstrzyga, co następuje:

1. Inwestycje infrastruktury technicznej objęte ustaleniami planu.

1) zasady obsługi oraz charakterystyka rozwiązań infrastruktury technicznej, w tym komunikacyjnej, zostały określone w ustaleniach miejscowego planu zagospodarowania przestrzennego „Wójtowa Wieś I” w Opolu;

2) w zakresie należącym do zadań własnych gminy zapisano w planie następujące inwestycje związane z budową, rozbudową i przebudową układu komunikacyjnego, w tym:

a) drogi publiczne – ulice główne ruchu przyspieszonego, oznaczone symbolem 1KDGP,

b) drogi publiczne – ulice lokalne, oznaczone symbolem 1KDL oraz 2KDL,

c) drogi publiczne – ulice dojazdowe, oznaczone symbolem 1KDD, 2KDD, 3KDD, 4KDD, 5KDD, 6KDD oraz 7KDD,

d) publiczne ciągi pieszo-rowerowe, przebiegające przez teren 4ZP i 5ZP;

3) inwestycje komunikacyjne określone w pkt 2 obejmują urządzenia towarzyszące;

4) w zakresie należącym do zadań własnych gminy zapisano w planie następujące inwestycje związane z przebudową i budową infrastruktury technicznej:

a) wodociągi,

b) kanalizacja sanitarna,

c) kanalizacja deszczowa,

d) oświetlenie drogowe.

2. Sposób realizacji zapisanych w planie inwestycji z zakresu infrastruktury technicznej.

1) zadania w zakresie realizacji dróg publicznych przewidzianych w planie oraz związanych z nimi wykupami terenów, prowadzić będą właściwe jednostki miejskie;

2) zadania w zakresie infrastruktury technicznej będą prowadzić właściwe przedsiębiorstwa, w kompetencji których leży rozwój sieci: wodociągowej, kanalizacji sanitarnej, energetycznej, gazociągowej, ciepłej oraz gospodarka odpadami;

- 3) zadania w zakresie infrastruktury technicznej realizowane będą zgodnie z ustaleniami miejscowego planu zagospodarowania przestrzennego oraz przepisami odrębnymi;
- 4) zadania związane z gospodarką odpadami realizowane są również zgodnie z planem gospodarki odpadami;
- 5) podstawę przyjęcia do realizacji zadań określonych w miejscowym planie zagospodarowania przestrzennego, które należą do zadań własnych gminy, stanowiąc będą zapisy Wieloletniej Prognozy Finansowej Miasta Opola;
- 6) określenie terminów przystąpienia i zakończenia realizacji zadań, ustalone będzie według kryteriów i zasad przyjętych przy konstruowaniu Wieloletniej Prognozy Finansowej Miasta Opola;
- 7) inwestycje mogą być realizowane etapami w zależności od wielkości środków przeznaczonych na inwestycje.

3. Zasady finansowania inwestycji z zakresu infrastruktury technicznej określonych w planie.

- 1) finansowanie inwestycji będzie odbywać się poprzez wydatki z budżetu miasta;
- 2) współfinansowanie inwestycji środkami zewnętrznymi, odbywać się będzie poprzez budżet miasta w ramach m.in.:
 - a) dotacji unijnych,
 - b) dotacji samorządu województwa,
 - c) dotacji i pożyczek z funduszy celowych,
 - d) kredytów i pożyczek bankowych,
 - e) innych środków zewnętrznych;
- 3) udział inwestorów w finansowaniu w ramach porozumień o charakterze cywilnoprawnym lub odbywać się będzie w formie partnerstwa publiczno-prywatnego, a także właścicieli nieruchomości.

Załącznik Nr 4 do uchwały Nr

Rady Miasta Opola

z dnia.....2019 r.

**ROZSTRZYGNĘCIE
RADY MIASTA OPOLA
z dnia**

**w sprawie sposobu rozpatrzenia uwag do projektu miejscowego planu
zagospodarowania przestrzennego „Wójtowa Wieś I” w Opolu**

Na podstawie art. 20 ust. 1 ustawy z dnia 27 marca 2003 r. o planowaniu i zagospodarowaniu przestrzennym (Dz. U. z 2018 r. poz. 1945, z 2019 r. poz. 60, poz. 235), biorąc pod uwagę stanowisko Prezydenta, Rada Miasta Opola rozstrzyga, co następuje:

1. Nie uwzględnia się w części uwagi wniesionej do projektu miejscowego planu zagospodarowania przestrzennego „Wójtowa Wieś I” w Opolu, w terminie pierwszego wyłożenia (od 3 października 2017 r. do 31 października 2017 r.), dotyczącej niewprowadzania do miejscowego planu zagospodarowania przestrzennego zapisu umożliwiającego zaopatrzenie w energię ciepłą z miejskiego systemu ciepłowniczego. Zapis, do którego odnoszono się w tekście uwagi nie został usunięty z uchwały, ze względu na pozostawienie możliwości, by w przyszłości gdyby zaistniała taka potrzeba, można było wykorzystywać również energię z miejskiego systemu ciepłowniczego. Zapisy planu dotyczące zaopatrzenia w energię ciepłą przeredagowano, tak, aby nie wskazywać na narzucenie priorytetu którejkolwiek metody ogrzewania.

2. Nie uwzględnia się w części uwagi wniesionej do projektu miejscowego planu zagospodarowania przestrzennego „Wójtowa Wieś I” w Opolu, w terminie drugiego wyłożenia (od 31 stycznia 2019 r. do 28 lutego 2019 r.), dotyczącej wprowadzenia na terenie 2MN/RM w przeznaczeniu uzupełniającym „obsługi rolnictwa, w tym naprawy sprzętu rolniczego”. Natomiast dla ww. terenu jako przeznaczenie uzupełniające dopuszczono tereny zabudowy usługowej, w tym budynki handlowo-usługowe (z których wyłącza się centra handlowe, domy towarowe, stacje paliw, myjnie samochodowe), co oznacza otwarty katalog prowadzonych usług, z wyjątkiem wykluczonych.

Uzasadnienie
do projektu uchwały w sprawie uchwalenia miejscowego planu zagospodarowania
przestrzennego „Wójtowa Wieś I” w Opolu

1. Stan faktyczny

Realizując zadania przydzielone jednostkom samorządu terytorialnego w ustawie z dnia 27 marca 2003 r. o planowaniu i zagospodarowaniu przestrzennym (Dz. U. z 2016 r. poz. 778 ze zm.), zgodnie z art. 18 ust. 2 pkt 5 ustawy z dnia 8 marca 1990 r. o samorządzie gminnym (Dz. U. z 2016 r. poz. 446 ze zm.) polegające na ustalaniu przeznaczenia terenów oraz określaniu sposobów ich zagospodarowania i zabudowy, Rada Miasta Opola podjęła Uchwałę nr XXIX/522/16 z dnia 7 lipca 2016 r. w sprawie przystąpienia do sporządzenia miejscowego planu zagospodarowania przestrzennego „Wójtowa Wieś I” w Opolu.

Bezpośrednią przyczyną podjęcia uchwały inicjującej były złożone wnioski o zmianę planu, wynikające z zamierzeń inwestycyjnych, dotyczące rozszerzenia dopuszczalnego katalogu przeznaczenia terenów (o produkcję marginalną na terenach zabudowy zagrodowej, dopuszczenie szerszego katalogu usług), doprecyzowania zasad kształtowania zabudowy oraz wskaźników zagospodarowania terenu (zwiększenia maksymalnej wysokości zabudowy na terenach mieszkaniowych). Podjęcie prac uzasadnia również konieczność dostosowania i aktualizacji dotychczasowych zapisów planów do przepisów odrębnych, jak również zachowanie rezerwy terenu pod rozbudowę układu komunikacyjnego oraz uwzględnienie uciążliwości dróg.

Przedmiotowy dokument został przyjęty uchwałą nr LV/1092/18 Rady Miasta Opola z dnia 25 stycznia 2018 r. w sprawie uchwalenia miejscowego planu zagospodarowania przestrzennego „Wójtowa Wieś I” w Opolu. Natomiast pismem nr IN.I.743.15.2018.KD z dnia 2 marca 2018 r. Wojewoda Opolski stwierdził nieważność w całości powyższej uchwały. W dalszym toku postępowania, zgodnie z wyrokiem Wojewódzkiego Sądu Administracyjnego w Opolu z dnia 24 lipca 2018 r. w sprawie prowadzonej pod sygn. akt II SA/Op 159/18 ze skargi Gminy Opole na rozstrzygnięcie nadzorcze Wojewody Opolskiego, dot. miejscowego planu zagospodarowania przestrzennego „Wójtowa Wieś I” w Opolu, stwierdzono nieważność przedmiotowej uchwały w całości.

Miejscowy plan zagospodarowania przestrzennego „Wójtowa Wieś I” w Opolu jest dokumentem definiującym prawo miejscowe w zakresie polityki przestrzennej dla obszaru ograniczonego: od północy – ulicą Jana Kwoczka, od wschodu – ulicą Prószkowską, od południa – projektowaną obwodnicą południową oraz granicą administracyjną Opola, od zachodu – ulicą Rafała Urbana.

Obszar objęty opracowaniem miejscowego planu zagospodarowania przestrzennego zajmuje powierzchnię około 56 ha. Teren jest zainwestowany w sposób charakterystyczny dla strefy poza centrum miasta. Dominującym przeznaczeniem są tereny zabudowy mieszkaniowej jednorodzinnej (w tym także zagrodowej) oraz grunty użytkowane rolniczo. Przez teren przepływa ciek wodny Olszynka, który decyduje o jego walorach przyrodniczych i krajobrazowych. Jest on lewostronnym dopływem Odry, a jego dolina stanowi korytarz ekologiczny o randze lokalnej. W północnej i wschodniej części znajduje się zabudowa mieszkaniowa jednorodzinna, natomiast w części południowej i zachodniej tereny rolnicze. Przez teren opracowania przebiega droga wojewódzka nr 414. Na terenie opracowania znajdują się obiekty ujęte w gminnej ewidencji zabytków oraz strefa „B” ochrony konserwatorskiej.

Tereny przyległe do obszaru objętego opracowaniem stanowią od północy i wschodu tereny zabudowy mieszkaniowej jednorodzinnej. Od południa i zachodu znajdują się tereny użytkowane rolniczo oraz wojskowy teren zamknięty, położony w sąsiedniej gminie Prószków.

W strukturze własnościowej grunty wchodzące w skład zasobu nieruchomości Skarbu Państwa zajmują ok. 2%, Gminy Opole – ok. 7%, województwa opolskiego – ok. 2% terenu. Udział powierzchni gruntów stanowiących własność osób fizycznych to ok. 85% obszaru. Występuje niewielki udział innych podmiotów ewidencyjnych.

Na obszarze opracowania wydawano decyzje administracyjne (w tym o pozwoleniu na budowę) na podstawie zapisów obowiązującego miejscowego planu zagospodarowania przestrzennego w rejonie Wójtowej Wsi w Opolu (Uchwała nr XXXIII/343/08 Rady Miasta Opola z dnia 3 lipca 2008 r.).

Zgodnie z art. 15 ust. 1 ustawy z dnia 27 marca 2003 r. o planowaniu i zagospodarowaniu przestrzennym Prezydent Miasta Opola sporządził miejscowy plan zagospodarowania przestrzennego „Wójtowa Wieś I” w Opolu zawierający część tekstową i graficzną wraz z niniejszym uzasadnieniem. Załącznikami do przedmiotowej uchwały są:

-rysunek miejscowego planu zagospodarowania przestrzennego „Wójtowa Wieś I” w Opolu w skali 1:2000, stanowiący załącznik nr 1,

-wykaz zabytków, stanowiący załącznik nr 2,

-rozstrzygnięcie o sposobie realizacji, zapisanych w planie, inwestycji z zakresu infrastruktury technicznej, które należą do zadań własnych gminy, oraz o zasadach ich finansowania, stanowiące załącznik nr 3,

-rozstrzygnięcie o sposobie rozpatrzenia uwag do projektu planu, stanowiące załącznik nr 4.

Tekst oraz rysunek planu zawierają obowiązkowy zakres ustaleń wynikający z art. 15 ust. 2 odnoszący się m.in. do przeznaczenia terenu, zasad kształtowania zabudowy oraz wskaźników zagospodarowania terenu, zasad ochrony środowiska, przyrody i krajobrazu kulturowego, zasad ochrony dziedzictwa kulturowego, zasad zagospodarowania terenów podlegających ochronie na podstawie przepisów odrębnych, zasad ochrony i kształtowania ładu przestrzennego, zasad obsługi komunikacyjnej, zasad modernizacji, rozbudowy i budowy systemów infrastruktury, zasad i warunków scalania i podziału nieruchomości.

2. Różnice pomiędzy dotychczasowym a projektowanym stanem prawnym

Przedmiotowy plan zgodnie z ustaleniami studium definiuje podstawowe przeznaczenia terenów zabudowy mieszkaniowej jednorodzinnej oraz usług. Zgodnie z kierunkami określonymi w Studium, w planie przewidziano rezerwy terenu pod rozbudowę układu komunikacyjnego – obwodnicy południowej, co w przypadku rozwijającego się miasta jest również konieczne.

Jednym z celów planu jest weryfikacja katalogu usług na terenach zabudowy jednorodzinnej oraz dostosowanie zapisów do aktualnie obowiązujących przepisów i uwarunkowań. W planie skupiono się również na kształtowaniu przestrzeni publicznych i systemu ścieżek rowerowych łączących tereny zieleni z przestrzeniami publicznymi.

Przeważająca część terenów objętych opracowaniem pozostaje w dotychczasowym przeznaczeniu. Dla tych terenów zostały doprecyzowane ustalenia szczegółowe m.in. w zakresie zasad kształtowania zabudowy i wskaźników wykorzystania terenu oraz ilości i sposobu realizacji wymaganych miejsc postojowych dla samochodów osobowych.

Zgodnie z art. 34 ust. 1 ustawy wejście w życie miejscowego planu zagospodarowania przestrzennego „Wójtowa Wieś I” w Opolu powoduje w części utratę mocy dotychczasowo obowiązującego miejscowego planu zagospodarowania przestrzennego w rejonie Wójtowej Wsi uchwalonego w 2008 r., przy czym nie powoduje to wygaśnięcia decyzji administracyjnych wydanych na jego podstawie (ust. 2).

3. Sposób realizacji wymogów wynikających z ustawy o planowaniu i zagospodarowaniu przestrzennym

Miejscowy plan zagospodarowania przestrzennego „Wójtowa Wieś I” w Opolu został opracowany na podstawie ustawy z dnia 27 marca 2003 r. o planowaniu i zagospodarowaniu przestrzennym. Zapisy planu uwzględniają wymogi art. 1 ustawy, które odnoszą się do zasad kształtowania polityki przestrzennej, przeznaczania terenów na określone cele oraz ustalania zasad zagospodarowania i zabudowy przyjmując ład przestrzenny i zrównoważony rozwój za podstawę tych działań.

Obowiązki określone w ust. 2 realizuje się poprzez szereg ustaleń szczegółowych dopasowanych do poszczególnych terenów. Artykuł 2 ustawy koresponduje z art. 15, stąd określając przeznaczenie

terenów spełnia się obowiązki dotyczące kształtowania ładu przestrzennego, walorów ekonomicznych przestrzeni, prawa własności, potrzeb interesu publicznego czy też potrzeb w zakresie rozwoju infrastruktury technicznej. Dodać należy, iż przedmiotowy plan kontynuuje główne założenia projektowe wcześniej opracowanego dokumentu w zakresie przeznaczenia terenu, ochrony środowiska, ochrony dziedzictwa kulturowego, a także zasad funkcjonowania obszaru. Występują tu tereny podlegające ochronie na podstawie przepisów odrębnych. Istniejącym zagrożeniem dla zdrowia mieszkańców może być hałas. W związku z tym dla terenów mieszkaniowych określono dopuszczalny poziom hałasu dla „terenów zabudowy jednorodzinnej” oraz dla „terenów zabudowy mieszkaniowej wielorodzinnej i zamieszkania zbiorowego”, jak również dla „terenów mieszkaniowo-usługowych” zgodnie z przepisami odrębnymi.

W treści uchwały dla terenów przeznaczonych na drogi publiczne oraz wewnętrzne, zieleń urządzoną, wody powierzchniowe śródlądowe, infrastrukturę nie wprowadzono zasad scaleń i podziałów nieruchomości (szerokości frontów działek, powierzchni, czy też usytuowania granic w stosunku do pasa drogowego), ponieważ brak jest przesłanek do stanowienia ustaleń dla ww. terenów w tym zakresie. Brak regulacji w planie wynika z przyjęcia założenia, że są to tereny ogólnodostępne, o cechach przestrzeni publicznej. Tereny nie powinny być przedmiotem obrotu i nie przewiduje się na nich lokalizacji zabudowy, przez co nie ma przesłanek do ustalenia zasad scalania i podziału nieruchomości. Dodatkowo nie ustalono szczegółowych zasad i warunków scalania i podziału nieruchomości dla terenów zabudowy mieszkaniowej jednorodzinnej zlokalizowanych przy ulicy Kwoczek (3MN - 12MN) z uwagi na fakt, iż tereny te zajmują szczególnie niewielkie obszary, a dodatkowo są one już ukształtowane i nie wymagają ustalania dla nich zasad scalania i podziału nieruchomości.

W planie przyjęto stawki procentowe na podstawie art. 36 ust. 4 ustawy z dnia 27 marca 2003 r. o planowaniu i zagospodarowaniu przestrzennym oraz art. 4 ust. 13 Rozporządzenia Ministra Infrastruktury z dnia 26 sierpnia 2003 r. w sprawie wymaganego zakresu projektu miejscowego planu zagospodarowania przestrzennego. Stawki procentowe zostały przyjęte w wysokości 0%, ponieważ cały teren stanowi obszar, dla którego obowiązywał już plan miejscowy. Wyjątkiem jest teren 10MN, na którym ustalono stawkę procentową w wysokości 10%, z racji tego, że zmienił on swoje przeznaczenie względem planu obecnie obowiązującego. Przeznaczenie pozostałych terenów nie ulega zmianie w wyniku uchwalenia planu miejscowego „Wójtowa Wieś I”, zatem nie przewiduje się zmian ich wartości, natomiast na podstawie niewielkich zmian trudno stwierdzić czy zaistniał wzrost wartości nieruchomości.

Ileokroć w uchwale użyto zapisu „nie ustala się” należy przez to rozumieć brak przesłanek do wprowadzenia nakazów, zakazów, dopuszczeń i ograniczeń lub jest to regulowane przepisami prawa.

4. Zgodność planu miejscowego z wynikami analiz dotyczących aktualności zagospodarowania przestrzennego gminy i innymi dokumentami

Podczas opracowania planu uwzględniono wnioski wynikające m.in. z Oceny aktualności studium uwarunkowań i kierunków zagospodarowania przestrzennego oraz miejscowych planów zagospodarowania przestrzennego na obszarze Opola będącej załącznikiem do Uchwały nr XXXVII/737/17 Rady Miasta Opola z dnia 26 stycznia 2017 r. Ocena przeprowadzana jest systematycznie, zgodnie z zapisami ustawy, co najmniej raz w czasie trwania kadencji Rady Miasta Opola. W w/w dokumencie stwierdza się, iż miejscowy plan zagospodarowania przestrzennego w rejonie Wójtowej Wsi w Opolu jest planem aktualnym, jednak plan jest niedostosowany do niektórych przepisów odrębnych, w tym do nowelizacji ustawy o planowaniu i zagospodarowaniu przestrzennym wprowadzonej w 2015 r.

Przedmiotowy plan miejscowy nie narusza ustaleń zawartych w Studium uwarunkowań i kierunków zagospodarowania przestrzennego miasta Opola (przyjętego Uchwałą nr LXVI/1248/18 Rady Miasta Opola z dnia 5 lipca 2018 r.). Według Studium, obszar opracowania zlokalizowany jest na obszarze jednostki urbanistycznej nr 9 – Szczepanowice - Wójtowa Wieś, dla której przewiduje się kierunek przekształceń na strefę mieszkaniową 9.1.M.

Miejscowy plan zagospodarowania przestrzennego w rejonie Wójtowej Wsi uchwalony uchwałą Rady

Miasta Opola nr XXXIII/343/08 z dnia 3 lipca 2008 r. został sporządzony zgodnie ze Studium uwarunkowań i kierunków zagospodarowania przestrzennego (Uchwała nr LIV/602/05 Rady Miasta Opola z dnia 17 listopada 2005 r.). Na podstawie planu miejscowego w rejonie Wójtowej Wsi zostały wydane pozwolenia na budowę (m.in. na zabudowę mieszkaniową w sąsiedztwie obwodnicy południowej). W 2010 roku przyjęta została Zmiana studium (Uchwała nr LXXI/745/10 Rady Miasta Opola z dnia 26 sierpnia 2010 r.). Biorąc pod uwagę niniejsze studium podjęto uchwałę w sprawie uchwalenia przedmiotowego planu. Natomiast 5 lipca 2018 r. przyjęto nowe Studium, które obecnie stanowi podstawę opracowania planu. Zgodnie ze studium obowiązuje zakaz lokalizacji zabudowy mieszkaniowej w pasie o szerokości 150 m od obwodnicy południowej. Przedmiotowy plan miejscowy utrzymuje zabudowę mieszkaniową wzdłuż obwodnicy południowej z uwagi na wydane pozwolenia na budowę na podstawie planu miejscowego z 2008 r.

Rysunek planu został sporządzony w skali 1:2000 z uwagi na znaczną powierzchnię obszaru opracowania. Skala 1:2000 jest dopuszczona (zgodnie z Rozporządzeniem Ministra Infrastruktury z dnia 26 sierpnia 2003 r. w sprawie wymaganego zakresu projektu miejscowego planu zagospodarowania przestrzennego) dla inwestycji liniowych oraz dla obszarów o znacznej powierzchni.

5. Przewidywane skutki społeczne, gospodarcze, finansowe i prawne

Nadrzędnym celem uchwalenia planu miejscowego jest wprowadzenie ładu przestrzennego i takie zagospodarowanie terenu, które zgodne jest z zasadami zrównoważonego rozwoju. Teren opracowania jest częściowo zagospodarowany, aktualizacja zapisów planu oraz uwzględnienie złożonych wniosków pozwoli na kontrolowane uzupełnianie zabudowy i prawidłowe zagospodarowanie terenów oraz przekształcenia niektórych terenów. Będzie to sprzyjać wieloaspektowemu rozwojowi miasta.

W procedurze sporządzania miejscowego planu zagospodarowania przestrzennego przeprowadzana jest strategiczna ocena oddziaływania na środowisko, zgodnie z zapisami ustawy z dnia 3 października 2008 r. o udostępnianiu informacji o środowisku i jego ochronie, udziale społeczeństwa w ochronie środowiska oraz o ocenach oddziaływania na środowisko (t.j. Dz. U. z 2016 r. poz. 353; zm.: Dz. U. z 2015 r. poz. 1936 oraz z 2016 r. poz. 831, poz. 961, poz. 1250, poz. 1579, poz. 2003). Z uwagi na fakt, iż teren objęty opracowaniem posiadał obowiązujący miejscowy plan zagospodarowania przestrzennego a sporządzenie planu „Wójtowa Wieś I” miało głównie na celu dostosowanie zapisów do obecnych przepisów i oczekiwań inwestorów, to wykazano, że jego oddziaływania na środowisko będzie obojętne. Można stwierdzić, że zapisy planu „Wójtowa Wieś I” są kontynuacją zapisów planu w rejonie Wójtowej Wsi.

Można stwierdzić, iż uchwalenie projektu planu miejscowego będzie rodziło skutki finansowe, zarówno te, które należą do zadań własnych gminy oraz takie, które do nich nie należą. Do zadań własnych gminy będą należały w szczególności wydatki związane z wykupem gruntów inwestycyjnych, realizacją inwestycji z zakresu infrastruktury technicznej – oświetlenia, budowy i przebudowy układu komunikacyjnego.

Ustalenia planu miejscowego z chwilą wejścia w życie stają się powszechnie obowiązujące na jego obszarze. Plan jest podstawą do wydawania decyzji administracyjnych (w tym pozwoleń na budowę). W chwili wejścia w życie na obszarze objętym planem traci moc obowiązujący miejscowy plan zagospodarowania przestrzennego.

6. Źródła finansowania

Przyjęcie planu nie jest tożsame z natychmiastową realizacją wszystkich jego ustaleń, a realizacja poszczególnych inwestycji wymaga odpowiednich przygotowań, w tym zarezerwowania środków finansowych w budżecie miasta. Realizacja ustaleń planu będzie następowała stopniowo według bieżących potrzeb i możliwości finansowych miasta. W planie nie określa się terminu realizacji jego ustaleń ani nie sporządza harmonogramu wydatków. Podkreślenia wymaga fakt, iż analizy i prognozy finansowe opracowywane na potrzeby niniejszego dokumentu planistycznego zawierają prognozowane koszty kompleksowej realizacji niezbędnych inwestycji z zakresu infrastruktury technicznej należących do zadań własnych gminy.

W Wieloletniej Prognozie Finansowej Miasta Opola obecnie nie ma zarezerwowanych środków na realizację ustaleń planu, ale w momencie podjęcia decyzji o ich realizacji wydziały i jednostki merytorycznie odpowiedzialne powinny zarezerwować środki finansowe. Środki na realizację w/w zadań mogą pochodzić z budżetu miasta (również poprzez współfinansowanie środkami zewnętrznymi m.in. w ramach dotacji, pożyczek, kredytów oraz innych środków zewnętrznych), z udziału inwestorów i właścicieli nieruchomości w finansowaniu w ramach porozumień (o charakterze cywilno-prawnym) oraz z realizacji zadań w formie partnerstwa publiczno-prywatnego.

Należy przy tym podkreślić, że zgodnie z art. 35 ustawy z dnia 27 marca 2003 r. o planowaniu i zagospodarowaniu przestrzennym wszystkie tereny mogą być wykorzystywane w sposób dotychczasowy do czasu ich zagospodarowania zgodnie z planem.

7. Wyniki przeprowadzonych badań i konsultacji oraz informacja o opiniach i uzgodnieniach

Procedura opracowania planu przeprowadzana jest zgodnie z art. 17 ustawy z dnia 27 marca 2003 r. o planowaniu i zagospodarowaniu przestrzennym. Opracowując projekt planu na każdym etapie zapewniono jawność i przejrzystość procedur planistycznych. Procedurę można śledzić na bieżąco, zapoznając się z dokumentami zarówno w siedzibie Urzędu Miasta Opola, jak i poprzez Biuletyn Informacji Publicznej.

Wnioski do planu można było składać od 20 lipca do 12 sierpnia 2016 r. i wniesiono ogółem 27 pism. Część wniosków została złożona po ustawowym terminie zbierania wniosków. Spośród wniesionych wniosków dwa tj. Regionalnego Dyrektora Ochrony Środowiska i Państwowego Powiatowego Inspektora Sanitarnego, odnosiły się do prognozy oddziaływania na środowisko.

Na etapie opinii i uzgodnień w piśmie Wojewódzkiego Sztabu Wojskowego, które wpłynęło do Kancelarii Urzędu Miasta dnia 05.06.2017 r., odmówiono uzgodnienia rysunku i tekstu planu. Po wyjaśnieniu sprawy organ uznając, iż projekt uwzględnia wnioski resortu obrony narodowej zgłoszone w piśmie nr wych. 1811/16 z dn. 10.08.2016 r., wydał uzgodnienie do planu.

Projekt planu dwukrotnie wykładano do publicznego wglądu. Pierwsze wyłożenie miało miejsce w terminie od 3 października 2017 r. do 31 października 2017 r. Podczas tego czasu wpłynęła jedna uwaga, która została częściowo uwzględniona. Zapis, do którego odnoszono się w tekście uwagi nie został usunięty z uchwały, natomiast przeredagowano zapisy dotyczące zaopatrzenia w energię cieplną. W dalszej kolejności miejscowy plan zagospodarowania przestrzennego został przyjęty uchwałą nr LV/1092/18 Rady Miasta Opola z dnia 25 stycznia 2018 r. Natomiast w dalszym toku postępowania uchwała została unieważniona przez Wojewodę oraz Sąd Administracyjny. Dodatkowo podczas ponowienia procedury zastosowano nową klasyfikację przeznaczeń terenów. Dokonano również zmian, uwzględniając uwagę z dnia 25 października 2018 r., która wpłynęła do tut. Biura, dotyczącą dopuszczenia dachów płaskich na terenie 20MN. Przy czym, mając na względzie ład przestrzenny, zmodyfikowano zapisy dotyczące dachów również na innych terenach. Równocześnie na rysunku planu wprowadzono aktualny wyrys ze studium, a w treści uchwały powołano nowy dokument. Inne zapisy projektu uchwały, odpowiednio do zmian skorygowano i uzupełniono.

Plan został ponownie uzgodniony w niezbędnym zakresie (z Miejskim Zarządem Dróg oraz Wojewódzkim Urzędem Ochrony Zabytków), jak również ponownie trafił do publicznego wglądu. Drugie wyłożenie do publicznego wglądu odbyło się w dniach od 31 stycznia 2019 r. do 28 lutego 2019 r. Do projektu wpłynęły dwie uwagi, jedna z nich została uwzględniona, druga uwzględniona w części. Nie wprowadzono postulowanego zapisu ze względu na to, że w uchwale funkcjonuje inny zapis, umożliwiający realizację zamierzenia.

W projekcie planu zmieniono również przeznaczenie publicznych ciągów pieszo-jezdnych 1-4KDX na publiczne drogi dojazdowe 8-11KDD, ponieważ dnia 4 lutego 2019 r. Wojewoda Opolski wydał Rozstrzygnięcie Nadzorcze nr IN.I.743.8.2019.AD, w którym wskazał, iż zgodnie z zapisami rozporządzenia Ministra Transportu i Gospodarki Morskiej z dnia 2 marca 1999 r. w sprawie warunków technicznych, jakim powinny odpowiadać drogi publiczne i ich usytuowanie, nie ma możliwości wyznaczania ciągów pieszo-jezdnych (KDX) jako dróg publicznych. Ciągi pieszo-jezdne 1KDX (ul. Rafała Urbana), 2KDX (ul. Jakuba Wilczka), 3KDX (ul. Wójtowa), 4KDX (ul. Winowska), które przeznacza się na drogi publiczne dojazdowe KDD są istniejącymi drogami

gminnymi. Ciągi te uzyskują następujące przeznaczenia: 1KDX – 8KDD (szerokość w liniach rozgraniczających wynosi 6,00 m), 2KDX – 9KDD (3 m), 3KDX – 10KDD (5 m), 4KDX – 11KDD (5 m). Poprzez istniejącą w tamtych okolicach zabudowę, brak jest przesłanek do projektowania poszerzeń. Spowodowałyby to znaczne skutki finansowe, jak również obniżyło jakość życia mieszkańców, poprzez nadmierne zbliżenie się jezdni do budynku mieszkalnego. W dalszej konsekwencji spowodowałyby to również spadek bezpieczeństwa mieszkańców tamtego terenu. W niektórych przypadkach konsekwencją byłyby również wyburzenia istniejącej zabudowy. Zmiany te ponownie uzgodniono z Miejskim Zarządem Dróg w Opolu.

Uchwałę podejmuje się na podstawie art. 18, ust. 2, pkt 5 ustawy z dnia 8 marca 1990 r. o samorządzie gminnym (Dz. U. z 2019 r. poz. 506) oraz art. 20 ust. 1 ustawy z dnia 27 marca 2003 r. o planowaniu i zagospodarowaniu przestrzennym (Dz. U. z 2018 r. poz. 1945, z 2019 r. poz. 60, poz. 235), po stwierdzeniu nienaruszalności *Studium uwarunkowań i kierunków zagospodarowania przestrzennego Opola*.