UCHWAŁA NR XI/168/15
RADY MIASTA OPOLA

z dnia 28 maja 2015 r.

w sprawie uchwalenia miejscowego planu zagospodarowania przestrzennego „Śródmieście IVb" w Opolu

Na podstawie art. 20 ust. 1 ustawy z dnia 27 marca 2003 r. o planowaniu i zagospodarowaniu przestrzennym (Dz. U. z 2015 r. poz. 199) zgodnie z art. 18 ust. 2 pkt 5 ustawy z dnia 8 marca 1990 r. o samorządzie gminnym (Dz. U. z 2013 r. poz. 594, poz. 645, poz. 1318, z 2014 r. poz. 379, poz. 1072), oraz w związku z Uchwałą Nr LXI/919/14 Rady Miasta Opola z dnia 3 lipca 2014 r. w sprawie przystąpienia do sporządzenia miejscowego planu zagospodarowania przestrzennego „Śródmieście IVb" w Opolu, po stwierdzeniu, że nie narusza on ustaleń Studium uwarunkowań i kierunków zagospodarowania przestrzennego miasta Opola (Uchwała Nr LXXI/745/10 Rady Miasta Opola z dnia 26 sierpnia 2010 r.) Rada Miasta Opola uchwala, co następuje:

Rozdział 1.
Przepisy ogólne

§ 1. 1. Uchwala się miejscowy plan zagospodarowania przestrzennego „Śródmieście IVb" w Opolu zwany dalej planem.

2. Integralną częścią uchwały są:

1) rysunek planu, stanowiący załącznik nr 1;

2) wykaz zabytków, stanowiący załącznik nr 2;

3) rozstrzygnięcie o sposobie realizacji, zapisanych w planie, inwestycji z zakresu infrastruktury technicznej, które należą do zadań własnych gminy, oraz o zasadach ich finansowania, stanowiące załącznik nr 3.

3. Ustalenia obejmujące obowiązkowy przedmiot planu ujęte są w postaci:

1) przepisów ogólnych określających zakres spraw regulowanych uchwałą i zawierających objaśnienia użytych terminów i pojęć;

2) przepisów szczegółowych, zawartych w kartach terenów, odnoszących się do poszczególnych terenów wyznaczonych na obszarze objętym granicami planu.

4. Ustalenia określone w ust. 3 obowiązują łącznie.

5. Zakres spraw regulowanych uchwałą dotyczy ustaleń art. 15 ustawy z dnia 27 marca 2003 r. o planowaniu i zagospodarowaniu przestrzennym.

§ 2. Granice obszaru objętego planem, przedstawione na rysunku, stanowią: od północy – droga wewnętrzna okalająca plac Jana Pawła II oraz ulica Ozimska, od zachodu – zachodnia granica placu Jana Pawła II oraz ulica S. Dubois, od wschodu – wschodnia granica placu Jana Pawła II oraz ulica Katowicka, od południa – ulica T. Kościuszki z wyłączeniem terenu zamkniętego oznaczonego na rysunku planu symbolem 13IS.

§ 3. 1. Ilekroć jest mowa o:

1) **uchwale** – należy przez to rozumieć niniejszą uchwałę Rady Miasta Opola;

2) **planie** – należy przez to rozumieć przepisy zawarte w niniejszej uchwale wraz z rysunkiem planu;

3) **rysunku planu** – należy przez to rozumieć rysunek planu na mapie w skali 1:500, stanowiący załącznik nr 1 do uchwały;

4) **karcie terenu –** należy przez to rozumieć zapis ustaleń w przepisach szczegółowych dla poszczególnych terenów wyznaczonych w obszarze objętym granicami planu, ujętych w formie tabeli;

5) **terenie** – należy przez to rozumieć teren, wyznaczony na rysunku planu liniami rozgraniczającymi, oznaczony symbolem, na którym obowiązują odpowiednie ustalenia;

6) **przeznaczeniuterenupodstawowym** – należy przez to rozumieć kategorie przeznaczenia lub grupy tych kategorii, które dominują na danym terenie, jednocześnie w granicach terenu i na poszczególnych działkach;

7) **przeznaczeniu terenu uzupełniającym** – należy przez to rozumieć przeznaczenie terenu, które może uzupełniać lub wzbogacać przeznaczenie, o którym mowa w pkt 6 jednocześnie w granicach terenu i na poszczególnych działkach, w sposób określony w ustaleniach;

8) **procencie zabudowy** – należy przez to rozumieć wskaźnik powierzchni zabudowy w stosunku do powierzchni działki budowlanej;

9) **zabudowie** – należy przez to rozumieć budynki, wiaty oraz obiekty budowlane niepołączone trwale z gruntem, wydzielone z przestrzeni za pomocą przegród budowlanych, posiadające fundamenty i dach;

10) **zabudowie pierzejowej** – należy przez to rozumieć lokalizowanie nowych obiektów z zachowaniem ciągu elewacji frontowych wzdłuż ulic lub terenów przestrzeni publicznej, w tym umieszczania ścian bocznych obiektu bezpośrednio przy granicy sąsiedniej działki budowlanej;

11) **wysokości zabudowy** – należy przez to rozumieć określenie dopuszczalnego pionowego wymiaru zabudowy mierzonego do każdego punktu stropodachu, zbiegu połaci dachowych, kalenicy, górnej krawędzi ściany zewnętrznej, gzymsu lub attyki (bez uwzględniania maszynowni dźwigów i innych pomieszczeń technicznych, jeśli są cofnięte minimum 5m od elewacji zewnętrznej), od naturalnej rzędnej terenu, znajdującej się pionowo poniżej tego punktu, a zabudowa nie może przekraczać dopuszczalnej wysokości w żadnym miejscu swojego rzutu;

12) **obowiązującej linii zabudowy** – należy przez to rozumieć nieprzekraczalną linię zabudowy, na której musi być usytuowana zewnętrzna krawędź zewnętrznej ściany (przegrody), z dopuszczeniem możliwości:

a) miejscowego wysunięcia części zabudowy (ryzality, balkony, wykusze itp.) przed wskazaną linię, na maksymalną głębokość 1 m,

b) miejscowego cofnięcia części zabudowy za wskazaną linię, pod warunkiem, że głębokość cofnięcia nie może przekroczyć 5% długości elewacji frontowej budynku; jeżeli linia zabudowy jest jednocześnie linią rozgraniczającą ulicy lub placu, mogą być wysunięte tylko części budynku powyżej parteru;

13) **nieprzekraczalnej linii zabudowy** – należy przez to rozumieć linię, ograniczającą część terenu, na którym dopuszcza się wznoszenie nadziemnych części zabudowy;

14) **zakazie lokalizacji budynków gospodarczych i garażowych** – należy przez to rozumieć zakaz zwiększania liczby budynków gospodarczych i garażowych na danym terenie, z wyjątkiem podziemnych oraz zakaz odbudowy;

15) **zakazie lokalizacji budynków** – należy przez to rozumieć zakaz zwiększania liczby budynków na danym terenie,

16) **dachach płaskich** – należy przez to rozumieć dachy o kącie nachylenia połaci dachowych od 0° do 10°;

17) **obiekcie dysharmonijnym** – należy przez to rozumieć obiekt, który pod względem funkcji, stylu, formy, gabarytów bądź stanu technicznego nie pasuje do otaczających obiektów;

18) **akcencie architektonicznym** – należy przez to rozumieć część obiektu budowlanego lub obiekt małej architektury, który koncentruje uwagę obserwatorów w najbliższym jego otoczeniu;

19) **przejeździe bramowym** – należy przez to rozumieć wydzielone w budynku przejście lub przejazd;

20) **podcieniach** – należy przez to rozumieć wydzielone w budynku przejście piesze;

21) **przedogródku** – należy przez to rozumieć przestrzeń pomiędzy linią zabudowy a linią rozgraniczającą teren komunikacji zagospodarowaną obiektami małej architektury związanymi z wejściami do budynków i zielenią urządzoną – niską i ozdobną;

22) **sezonowym ogródku kawiarnianym** – należy przez to rozumieć markizy, parasole itp. (niebędące tymczasowymi obiektami budowlanymi), stanowiące przedłużenie sal konsumpcyjnych lokalu gastronomicznego;

23) **szpalerze drzew** – należy przez to rozumieć rząd lub dwa rzędy drzew;

24) **ochronie szpaleru drzew** – należy przez to rozumieć istniejący szpaler drzew, dla którego należy prowadzić konserwację lub odtwarzanie;

25) **ochronie drzewostanu** – należy przez to rozumieć drzewostan istniejący do zachowania, dla którego należy prowadzić konserwację lub odtwarzanie;

26) **miejscach postojowych (m.p.)** – należy przez to rozumieć miejsca postojowe dla samochodów osobowych;

27) **szyldzie** – należy przez to rozumieć zewnętrzne oznaczenie stałego miejsca świadczenia usług przez instytucję lub prowadzenia przez przedsiębiorcę działalności gospodarczej lub zawodowej, zawierające oznaczenie instytucji lub przedsiębiorcy – firmę przedsiębiorcy ze wskazaniem formy prawnej, a w przypadku osoby fizycznej – firmę, pod którą wykonuje działalność gospodarczą lub zawodową oraz zwięzłe określenie przedmiotu wykonywanej działalności;

28) **nie ustala się** – należy przez to rozumieć nakazy, zakazy, dopuszczenia i ograniczenia regulowane przepisami odrębnymi;

29) **nie dotyczy** – należy przez to rozumieć brak przesłanek do wprowadzenia nakazów, zakazów, dopuszczeń i ograniczeń.

2. Ilekroć jest mowa o przeznaczeniu terenu na:

1) **mieszkania towarzyszące** – należy przez to rozumieć części budynków niemieszkalnych, w których znajdują się nie więcej niż 2 mieszkania;

2) **usługi** zgodnie z ustaleniami szczegółowymi:

a) **usługi administracji** – należy przez to rozumieć urzędy – obiekty organów administracji państwowej, rządowej, samorządowej i wymiaru sprawiedliwości, ambasady, konsulaty, urzędy celne wraz z obiektami towarzyszącymi i urządzeniami związanymi z ich obsługą,

b) **usługi kultury** – należy przez to rozumieć:

- obiekty widowiskowe związane z kulturą – teatry, opery, filharmonie, sale koncertowe, sale widowiskowe, kina, kabarety, planetaria, obserwatoria, cyrki, wesołe miasteczka, parki rozrywki,

- obiekty upowszechniania kultury – domy kultury, biblioteki, mediateki, wypożyczalnie filmów, centra informacyjne, kluby tematyczne, świetlice,

- wystawy i ekspozycje – muzea, galerie sztuki, sale wystawowe,

- pracownie artystyczne – pomieszczenia lub budynki wyspecjalizowane do potrzeb tworzenia utworów artystycznych, wraz z obiektami towarzyszącymi i urządzeniami związanymi z ich obsługą,

c) **usługi nauki** – należy przez to rozumieć:

- uczelnie wyższe,

- obiekty naukowe i badawcze – obiekty, w których prowadzi się działalność naukową lub badawczą, w tym laboratoria obserwatoria, stacje meteorologiczne, wraz z obiektami towarzyszącymi i urządzeniami związanymi z ich obsługą,

d) **usługi opieki zdrowotnej** – należy przez to rozumieć:

- poradnie medyczne – przychodnie, poradnie, ambulatoria, ośrodki zdrowia, gabinety lekarskie, stacje dializ, zakłady rehabilitacji leczniczej, stacje krwiodawstwa, szkoły rodzenia, gabinety paramedyczne (np. bioenergoterapeutyczne, znachorskie),

- pracownie medyczne – pracownie diagnostyki medycznej, protetyki stomatologicznej i ortodoncji, pracownie ortopedyczne, banki krwi, organów i szpiku kostnego, wraz z obiektami towarzyszącymi i urządzeniami związanymi z ich obsługą,

e) **usługi oświaty** – należy przez to rozumieć prywatne i publiczne przedszkola i szkoły, zlokalizowane na wydzielonych działkach, zagospodarowanych z dużym udziałem zieleni,

f) **tereny sportu i rekreacji** – należy przez to rozumieć:

- terenowe urządzenia sportowe – niekryte urządzenia do uprawiania sportu, w tym stadiony, boiska, baseny letnie,

- kryte urządzenia sportowe – kryte w całości lub w części urządzenia do uprawiania sportu, w tym hale sportowe, lodowisko, pływalnie, fitness kluby;

g) **usługi z zakresu obsługi turystyki** – należy przez to rozumieć:

- budynki niemieszkalne zakwaterowania turystycznego, w tym hotele, motele, pensjonaty, gospody, schroniska turystyczne, domy wycieczkowe, zajazdy, kwatery wraz z obiektami towarzyszącymi,

- punkty informacji turystycznej,

h) **usługi z zakresu obsługi ludności lub przedsiębiorstw** – należy przez to rozumieć:

- handel detaliczny – obiekty służące sprzedaży detalicznej o powierzchni sprzedaży do 2000 m², przystosowane do przyjmowania klientów, oraz punkty sprzedaży zakładów, gier losowych oraz loteryjnych i zakładów sportowych, apteki, sklepy zoologiczne,

- gastronomię – restauracje, bary, kawiarnie, koktajl-bary, winiarnie, puby, stołówki, obiekty służące działalności kateringowej, fast-food, obiekty małej gastronomii,

- rozrywkę – dyskoteki, kluby, sale taneczne, kasyna, salony gier, kręgielnie, sale bilardowe, kawiarnie internetowe, gabinety doradcze np. wróżek, astrologów,

- biura – budynki lub ich części, w których prowadzi się działalność związaną z zarządzaniem, działaniem organizacji, doradztwem, finansami, ubezpieczeniami, projektowaniem, obsługą nieruchomości, wynajmem, pośrednictwem, prowadzeniem interesów, pracami badawczo-rozwojowymi, archiwizowaniem, działalnością wydawniczą, reklamą, tłumaczeniami, przetwarzaniem i przesyłaniem informacji, informatyką, przygotowywaniem programów telewizyjnych i radiowych, przyjmowaniem przesyłek, administracją, wymiarem sprawiedliwości, biura podróży,

- drobne rzemiosło i usługi – punkty usług szewskich, krawieckich, rymarskich, fotograficznych, introligatorskich, poligraficznych, jubilerskich, lutniczych, fryzjerskich, kosmetycznych, zegarmistrzowskich, modystycznych, kaletniczych, punkty napraw artykułów użytku osobistego i użytku domowego, studia wizażu i odchudzania, łaźnie i sauny, solaria, gabinety masażu, pralnie, punkty wynajmu i wypożyczania przedmiotów ruchomych, studia tatuażu, kwiaciarnie, punkty florystyczne, szalety,

- obiekty kongresowe, konferencyjne oraz kształcenia dodatkowego (prowadzące kursy, szkolenia oraz działalność wspomagającą proces nauczania), wraz z obiektami towarzyszącymi i urządzeniami związanymi z ich obsługą;

3) **zieleń** – należy przez to rozumieć zagospodarowanie zielenią niską i wysoką;

4) **zieleń urządzoną** – należy przez to rozumieć urządzone i utrzymywane zespoły drzew, krzewów oraz zieleni niskiej (trawniki, kwietniki) skomponowane kompleksowo pod względem estetycznym wraz z urządzeniami towarzyszącymi, takimi jak place zabaw, ścieżki, obiekty małej architektury, małe boiska dla dzieci;

5) **ciąg pieszo-jezdny** – należy przez to rozumieć ulicę w strefie zamieszkania, o nawierzchni rozbieralnej, bez wyodrębnionej jezdni i chodników, gdzie pieszy korzysta z całej szerokości drogi i ma pierwszeństwo przed pojazdem.

3. Niezdefiniowane pojęcia należy rozumieć zgodnie z:

1) ustawą z dnia 27 marca 2003 r. o planowaniu i zagospodarowaniu przestrzennym;

2) ustawą z dnia 7 lipca 1994 r. prawo budowlane;

3) przepisami wykonawczymi do wyżej wymienionych ustaw;

4) ustaw związanych z planowaniem przestrzennym i przepisami wykonawczymi do nich.

§ 4. 1. Na rysunku planu obowiązującymi ustaleniami są:

1) oznaczenia ogólne:

a) granice obszaru objętego planem,

b) linie rozgraniczające tereny o różnym przeznaczeniu lub różnych zasadach zagospodarowania;

2) oznaczenia przeznaczenia terenów;

3) elementy kompozycji:

a) obowiązujące linie zabudowy,

b) nieprzekraczalne linie zabudowy,

c) obiekty dysharmonijne,

d) obiekty do likwidacji,

e) przejazdy bramowe, podcienia,

f) osie kompozycyjne,

g) akcenty architektoniczne,

h) przedogródki do zachowania;

4) oznaczenia dotyczące ochrony środowiska kulturowego i przyrodniczego:

a) obiekty ujęte w gminnej ewidencji zabytków,

b) drzewostan do zachowania,

c) szpalery drzew.

2. Niewymienione w ust. 1, pozostałe elementy rysunku, mają charakter informacyjny.

Rozdział 2.
Przepisy szczegółowe

§ 5. Uchwala się następujące karty terenów do planu:

1. Karta terenu nr 001

1) symbol i nr terenu:	**1U;**
2) powierzchnia terenu:	**19,1 a;**
3) przeznaczenie terenu:	
a) podstawowe:	- usługi administracji, - usługi kultury, - usługi z zakresu obsługi turystyki, - usługi z zakresu obsługi ludności lub przedsiębiorstw,
b) uzupełniające:	- tereny sportu i rekreacji – kryte urządzenia sportowe, - mieszkania towarzyszące, - parkingi podziemne;
4) zasady kształtowania zabudowy oraz wskaźniki zagospodarowania terenu:	
a) wskaźniki wykorzystania terenu:	- intensywność zabudowy od 4,0 do 5,0, - procent zabudowy maksimum 90% powierzchni działki, - procent powierzchni biologicznie czynnej minimum 10% powierzchni działki,
b) linie zabudowy:	- obowiązująca zgodnie z rysunkiem planu, - nieprzekraczalna zgodnie z rysunkiem planu,
c) parametry zabudowy:	- wysokość zabudowy od 13 do 18 m, - liczba kondygnacji nadziemnych od 4 do 5,
d) dachy:	płaskie;
5) zasady ochrony środowiska, przyrody i krajobrazu kulturowego:	
a) ochrona na podstawie przepisów odrębnych,	
b) dopuszczalny poziom hałasu dla „terenów w strefie śródmiejskiej miast powyżej 100 tys. mieszkańców” zgodnie z przepisami odrębnymi;	
6) zasady ochrony dziedzictwa kulturowego i zabytków oraz dóbr kultury współczesnej:	
ze względu na położenie w strefie „B” ochrony konserwatorskiej obejmującej układ urbanistyczny śródmieścia Opola oraz krajobraz kulturowy obowiązuje:	- dopasowanie nawierzchni oraz małej architektury w zakresie materiałów wykończeniowych, kolorystyki, - dostosowanie nasadzeń zieleni oraz obiektów małej architektury pod względem skali i formy do wnętrza urbanistycznego;
7) zasady zagospodarowania terenów podlegających ochronie na podstawie przepisów odrębnych:	
a) ochrona terenów górniczych:	nie dotyczy,
b) ochrona obszarów szczególnego zagrożenia	nie dotyczy,

powodzią:	
c) ochrona terenów zagrożonych osuwaniem się mas ziemnych:	nie dotyczy,
d) pozostałe tereny i obiekty:	nie dotyczy;
8) zasady ochrony i kształtowania ładu przestrzennego:	
a) ustalenia kompozycyjno-estetyczne:	- zabudowa pierzejowa, - podcienie wzdłuż obowiązującej linii zabudowy zgodnie z rysunkiem planu, - usytuowanie akcentu architektonicznego zgodnie z rysunkiem planu,
b) nośniki reklamowe:	- zakaz lokalizacji wszelkich reklam oraz obiektów służących reklamie, - dopuszcza się umieszczenie jednego szyldu dla jednego przedsiębiorcy lub instytucji dostosowanego wielkością, kolorystyką i stylem do charakteru budynku i usytuowanego w przyziemiu budynku w rejonie wejścia, na wysokości nie przekraczającej gzymsu dzielącego parter od pozostałych kondygnacji,
c) ustalenia dla tymczasowych obiektów usługowych:	zakaz lokalizacji,
d) wolnostojące budynki gospodarcze i garażowe:	zakaz lokalizacji,
e) obiekty małej architektury:	dostosowanie formy i skali do wnętrza urbanistycznego,
f) zieleń:	minimum 5% powierzchni działki,
g) nadziemne części urządzeń technicznych:	- zakaz sytuowania na elewacjach frontowych, - dostosowanie pod względem kolorystyki i formy do otaczającej zabudowy lub przysłonięcie ich zielenią ozdobną;
9) zasady obsługi komunikacyjnej:	
a) wskaźnik miejsc postojowych (m.p.):	- minimum 10 m.p. na 1000 m² powierzchni użytkowej usług, - minimum 10 m.p. na 100 miejsc konsumpcyjnych, - minimum 15 m.p. na 100 zatrudnionych, - minimum 15 m.p. na 100 miejsc noclegowych,
b) realizacja miejsc postojowych:	- w garażach wbudowanych w budynki usługowe, - na parkingach podziemnych,
c) dostępność komunikacyjna:	poprzez drogę dojazdową prostopadłą do ulicy Ozimskiej;
10) zasady modernizacji, rozbudowy i budowy systemów infrastruktury:	
a) zaopatrzenie w wodę:	- z istniejącej miejskiej sieci wodociągowej, - wykonanie nowych odcinków sieci wodociągowej o przekrojach zabezpieczających potrzeby przeciwpożarowe i wyposażonych w hydranty zewnętrzne,
b) odprowadzenie ścieków bytowych, komunalnych i przemysłowych:	- poprzez rozdzielczą kanalizację sanitarną do istniejącego układu miejskiej kanalizacji ogólnospławnej, - zakaz odprowadzania ścieków do gruntu oraz wód powierzchniowych i gruntowych,
c) odprowadzenie wód opadowych:	- zagospodarowanie wód opadowych i roztopowych na własnym terenie z wykorzystaniem systemów retencyjno-rozsączających, - poprzez system rozdzielczej kanalizacji deszczowej powiązany z istniejącym miejskim układem kanalizacji deszczowej,
d) zaopatrzenie w gaz:	z istniejącej infrastruktury gazowej, w oparciu o gazociągi niskiego ciśnienia,
e) zaopatrzenie w energię cieplną:	- z miejskiego systemu ciepłowniczego, - dopuszcza się ogrzewanie obiektów z indywidualnych i lokalnych źródeł ciepła, opartych na paliwach gazowych, energii elektrycznej i odnawialnej, nie powodujących ponadnormatywnego zanieczyszczenia powietrza,
f) zaopatrzenie w energię elektryczną:	- z istniejących i planowanych elementów systemu elektroenergetycznego: elektroenergetycznych sieci średniego napięcia 15 kV, stacji transformatorowych 15/0,4 kV, elektroenergetycznych sieci niskiego napięcia, - sytuowanie elementów sieci elektroenergetycznych pod ziemią,
g) zapewnienie telekomunikacji:	- z istniejących i planowanych elementów infrastruktury telekomunikacyjnej, - sytuowanie planowanych elementów infrastruktury telekomunikacyjnej pod ziemią, - dopuszcza się lokalizację inwestycji celu publicznego z zakresu łączności publicznej w rozumieniu przepisów odrębnych,
h) gospodarka odpadami:	- systematyczny wywóz odpadów na zorganizowane składowisko odpadów komunalnych oraz zagospodarowanie odpadów innych niż komunalne zgodnie z przepisami odrębnymi, - do czasu wywozu odpadów na składowisko segregacja i przechowywanie ich w szczelnych pojemnikach znajdujących się w pomieszczeniach przeznaczonych na gromadzenie i segregację odpadów, wydzielanych w budynkach;
11) zasady i warunki scalania i podziału nieruchomości:	
a) szerokość frontu działki minimum 20 m,	
b) powierzchnia działki minimum 8 a,	
c) dowolny kąt położenia granic działek;	
12) sposób i termin tymczasowego zagospodarowania, urządzania i użytkowania terenów:	
a) do czasu realizacji drogi dojazdowej prostopadłej do ulicy Ozimskiej zachowanie, przebudowa lub rozbudowa drogi wewnętrznej, w tym parkingów,	
b) dopuszcza się lokalizację nowych oraz istniejących obiektów małej architektury związanych z placem publicznym,	
c) bezterminowo dopuszcza się utrzymanie przeznaczenia terenu na plac publiczny oraz zieleń urządzoną;	
13) stawka procentowa, na podstawie której ustala się opłatę, o której mowa w art. 36 ust. 4 ustawy z dnia 27 marca 2003 r. o planowaniu i zagospodarowaniu przestrzennym:	
20%;	
14) szczególne warunki zagospodarowania terenów oraz ograniczenia w ich użytkowaniu:	

teren znajduje się w obszarze zabudowy śródmiejskiej.

2. Karta terenu nr 002

1) symbol i nr terenu:	**2U;**
2) powierzchnia terenu:	**33,1 a;**
3) przeznaczenie terenu:	
a) podstawowe:	- usługi administracji, - usługi opieki zdrowotnej, - usługi oświaty, - usługi z zakresu obsługi turystyki, - tereny sportu i rekreacji,
b) uzupełniające:	nie ustala się;
4) zasady kształtowania zabudowy oraz wskaźniki zagospodarowania terenu:	
a) wskaźniki wykorzystania terenu:	- intensywność zabudowy od 1,5 do 2,5, - procent zabudowy maksimum 50% powierzchni działki, - procent powierzchni biologicznie czynnej minimum 30% powierzchni działki,
b) linie zabudowy:	- obowiązująca zgodnie z rysunkiem planu, - historyczna linia zabudowy pokrywająca się z obrysem zabudowy zabytkowej,
c) parametry zabudowy:	- wysokość zabudowy od 15 do 20 m, - liczba kondygnacji nadziemnych do 6,
d) dachy:	- płaskie lub wielospadowe o kącie nachylenia połaci dachowych od 10 do 30°, - pokrycie dachu w kolorze grafitowym lub czerwonym;
5) zasady ochrony środowiska, przyrody i krajobrazu kulturowego:	
a) ochrona na podstawie przepisów odrębnych,	
b) dopuszczalny poziom hałasu dla „terenów w strefie śródmiejskiej miast powyżej 100 tys. mieszkańców" zgodnie z przepisami odrębnymi;	
6) zasady ochrony dziedzictwa kulturowego i zabytków oraz dóbr kultury współczesnej:	
a) dla budynków oznaczonych na rysunku planu jako obiekty ujęte w gminnej ewidencji zabytków obowiązuje:	- zachowanie w niezmienionej formie oryginalnego gabarytu, kształtu dachu, rodzajów materiałów pokrycia dachu oraz wykończeń ścian zewnętrznych, detali architektonicznych, stolarki otworowej, zabytkowych elementów wewnętrznych (sklepienia, klatki schodowe, sztukaterie itp.), również w przypadku odbudowy, - przywracanie oryginalnego zewnętrznego wyglądu architektonicznego, zniekształconego przez wtórne przebudowy, rozbudowy, nadbudowy, remonty oraz wymiany stolarki otworowej niezgodne z zasadami konserwatorskimi,
b) ze względu na położenie w strefie „B" ochrony konserwatorskiej obejmującej układ urbanistyczny śródmieścia Opola oraz krajobraz kulturowy obowiązuje:	- dopasowanie nawierzchni oraz małej architektury w zakresie materiałów wykończeniowych, kolorystyki, skali, formy do historycznej kompozycji przestrzennej, - dostosowanie nasadzeń zieleni do historycznej kompozycji przestrzennej;
7) zasady zagospodarowania terenów podlegających ochronie na podstawie przepisów odrębnych:	
a) ochrona terenów górniczych:	nie dotyczy,
b) ochrona obszarów szczególnego zagrożenia powodzią:	nie dotyczy,
c) ochrona terenów zagrożonych osuwaniem się mas ziemnych:	nie dotyczy,
d) pozostałe tereny i obiekty:	nie dotyczy;
8) zasady ochrony i kształtowania ładu przestrzennego:	
a) ustalenia kompozycyjno-estetyczne:	- zabudowa pierzejowa, - elewacje budynków w kolorze naturalnego tynku, - zachowanie istniejących przedogródków, - przejazd bramowy zgodnie z rysunkiem planu,
b) nośniki reklamowe:	- - zakaz lokalizacji wszelkich reklam oraz obiektów służących reklamie, - dopuszcza się umieszczenie jednego szyldu dla jednego przedsiębiorcy lub instytucji dostosowanego wielkością, kolorystyką i stylem do charakteru budynku i usytuowanego w przyziemiu budynku w rejonie wejścia, na wysokości nie przekraczającej gzymsu dzielącego parter od pozostałych kondygnacji,
c) ustalenia dla tymczasowych obiektów usługowych:	zakaz lokalizacji,
d) wolnostojące budynki gospodarcze i garażowe:	zakaz lokalizacji,
e) obiekty małej architektury:	nie ustala się,
f) zieleń:	- minimum 20% powierzchni działki, - szpaler zgodnie z rysunkiem planu;
g) nadziemne części urządzeń technicznych:	- zakaz sytuowania na elewacjach frontowych, - dostosowanie pod względem kolorystyki i formy do otaczającej zabudowy lub przysłonięcie ich zielenią ozdobną;
9) zasady obsługi komunikacyjnej:	
a) wskaźnik miejsc postojowych (m.p.):	- minimum 10 m.p. na 1000 m² powierzchni użytkowej usług, - minimum 15 m.p. na 100 zatrudnionych, - minimum 15 m.p. na 100 miejsc noclegowych,
b) realizacja miejsc postojowych:	- na parkingach wyznaczonych na terenach lub zagłębionych pod ziemią, - w garażach wbudowanych w budynki usługowe,
c) dostępność komunikacyjna:	- od terenu 11KDD, 12KDX;
10) zasady modernizacji, rozbudowy i budowy systemów infrastruktury:	

a) zaopatrzenie w wodę:	- z istniejącej miejskiej sieci wodociągowej, - wykonanie nowych odcinków sieci wodociągowej o przekrojach zabezpieczających potrzeby przeciwpożarowe i wyposażonych w hydranty zewnętrzne,
b) odprowadzenie ścieków bytowych, komunalnych i przemysłowych:	- poprzez rozdzielczą kanalizację sanitarną do istniejącego układu miejskiej kanalizacji ogólnospławnej, - zakaz odprowadzania ścieków do gruntu oraz wód powierzchniowych i gruntowych,
c) odprowadzenie wód opadowych:	- zagospodarowanie wód opadowych i roztopowych na własnym terenie z wykorzystaniem systemów retencyjno-rozsączających, - poprzez system rozdzielczej kanalizacji deszczowej powiązany z istniejącym miejskim układem kanalizacji deszczowej,
d) zaopatrzenie w gaz:	z istniejącej infrastruktury gazowej, w oparciu o gazociągi niskiego ciśnienia,
e) zaopatrzenie w energię cieplną:	- z miejskiego systemu ciepłowniczego po jego niezbędnej rozbudowie w oparciu o istniejącą infrastrukturę, - dopuszcza się ogrzewanie obiektów z indywidualnych i lokalnych źródeł ciepła, opartych na paliwach gazowych, energii elektrycznej i odnawialnej, nie powodujących ponadnormatywnego zanieczyszczenia powietrza,
f) zaopatrzenie w energię elektryczną:	- z istniejących i planowanych elementów systemu elektroenergetycznego: elektroenergetycznych sieci średniego napięcia 15 kV, stacji transformatorowych 15/0,4 kV, elektroenergetycznych sieci niskiego napięcia, - sytuowanie elementów sieci elektroenergetycznych pod ziemią,
g) zapewnienie telekomunikacji:	- z istniejących i planowanych elementów infrastruktury telekomunikacyjnej, - sytuowanie planowanych elementów infrastruktury telekomunikacyjnej pod ziemią, - dopuszcza się lokalizację inwestycji celu publicznego z zakresu łączności publicznej w rozumieniu przepisów odrębnych,
h) gospodarka odpadami:	- systematyczny wywóz odpadów na zorganizowane składowisko odpadów komunalnych oraz zagospodarowanie odpadów innych niż komunalne zgodnie z przepisami odrębnymi, - do czasu wywozu odpadów na składowisko segregacja i przechowywanie ich w szczelnych pojemnikach znajdujących się w pomieszczeniach przeznaczonych na gromadzenie i segregację odpadów, wydzielanych w budynkach;
11) zasady i warunki scalania i podziału nieruchomości:	
a) szerokość frontu działki minimum 30 m,	
b) powierzchnia działki minimum 15 a,	
c) kąt położenia granic działek w stosunku do pasa drogowego usytuowanego na terenie 12KDX od 85º do 95º;	
12) sposób i termin tymczasowego zagospodarowania, urządzania i użytkowania terenów:	
nie ustala się;	
13) stawka procentowa, na podstawie której ustala się opłatę, o której mowa w art. 36 ust. 4 ustawy z dnia 27 marca 2003 r. o planowaniu i zagospodarowaniu przestrzennym:	
20%;	
14) szczególne warunki zagospodarowania terenów oraz ograniczenia w ich użytkowaniu:	
teren znajduje się w obszarze zabudowy śródmiejskiej.	

3. Karta terenu nr 003

1) symbol i nr terenu:	**3U;**
2) powierzchnia terenu:	**50,1 a;**
3) przeznaczenie terenu:	
a) podstawowe:	- usługi administracji, - usługi nauki, - usługi opieki zdrowotnej, - usługi oświaty, - usługi z zakresu obsługi turystyki,
b) uzupełniające:	tereny sportu i rekreacji;
4) zasady kształtowania zabudowy oraz wskaźniki zagospodarowania terenu:	
a) wskaźniki wykorzystania terenu:	- intensywność zabudowy od 0,5 do 1,5, - procent zabudowy maksimum 50% powierzchni działki, - procent powierzchni biologicznie czynnej minimum 30% powierzchni działki,
b) linie zabudowy:	- nieprzekraczalna zgodnie z rysunkiem planu, - historyczna linia zabudowy pokrywająca się z obrysem zabudowy zabytkowej,
c) parametry zabudowy:	- wysokość zabudowy od 11 do 18 m, - liczba kondygnacji nadziemnych od 3 do 4,
d) dachy:	- wielospadowe o kącie nachylenia połaci dachowych od 10° do 35°, - pokrycie dachu dachówką płaską lub karpiówką ceramiczną w kolorze czerwonym lub ceglastym;
5) zasady ochrony środowiska, przyrody i krajobrazu kulturowego:	
a) ochrona na podstawie przepisów odrębnych,	
b) dopuszczalny poziom hałasu dla „terenów w strefie śródmiejskiej miast powyżej 100 tys. mieszkańców" zgodnie z przepisami odrębnymi;	
6) zasady ochrony dziedzictwa kulturowego i zabytków oraz dóbr kultury współczesnej:	
a) dla budynków oznaczonych na rysunku planu jako obiekty ujęte w gminnej ewidencji zabytków obowiązuje:	- zachowanie w niezmienionej formie gabarytu budynku, - zachowanie w niezmienionej formie kształtu dachu (kąta nachylenia, wysokości kalenicy i okapu) oraz jego pokrycia z dachówki ceramicznej w kolorze czerwonym, - przywrócenie oryginalnego zewnętrznego wyglądu architektonicznego,

	zniekształconego przez wtórne przebudowy i wymianę stolarki otworowej niezgodne z zasadami konserwatorskimi, - zakaz wykonywania tynków i ocieplenia niszczącego lub przysłaniającego detale architektoniczne,
b) ze względu na położenie w strefie „B" ochrony konserwatorskiej obejmującej układ urbanistyczny śródmieścia Opola oraz krajobraz kulturowy obowiązuje:	- kształtowanie nowej zabudowy z uwzględnieniem i dostosowaniem się do gabarytów, kształtu dachów, detali, materiałów wykończeniowych i kolorystyki otaczającej zabytkowej zabudowy, - dopasowanie nawierzchni oraz małej architektury w zakresie materiałów wykończeniowych, kolorystyki, skali, formy do historycznej kompozycji przestrzennej, - dostosowanie nasadzeń zieleni do historycznej kompozycji przestrzennej;
7) zasady zagospodarowania terenów podlegających ochronie na podstawie przepisów odrębnych:	
a) ochrona terenów górniczych:	nie dotyczy,
b) ochrona obszarów szczególnego zagrożenia powodzią:	nie dotyczy,
c) ochrona terenów zagrożonych osuwaniem się mas ziemnych:	nie dotyczy,
d) pozostałe tereny i obiekty:	nie dotyczy;
8) zasady ochrony i kształtowania ładu przestrzennego:	
a) ustalenia kompozycyjno-estetyczne:	- zachowanie osi kompozycyjnej, oznaczonej na rysunku planu, - elewacje budynków w kolorze naturalnego tynku, - poprawienie estetyki elewacji części budynku oznaczonej na rysunku planu jako obiekt dysharmonijny, - zakaz rozbudowy, nadbudowy i przebudowy obiektów dysharmonijnych oznaczonych jako obiekty do likwidacji,
b) nośniki reklamowe:	- zakaz lokalizacji wszelkich reklam oraz obiektów służących reklamie, - dopuszcza się umieszczenie jednego szyldu dla jednego przedsiębiorcy lub instytucji dostosowanego wielkością, kolorystyką i stylem do charakteru budynku i usytuowanego w przyziemiu budynku w rejonie wejścia, na wysokości nie przekraczającej gzymsu dzielącego parter od pozostałych kondygnacji,
c) ustalenia dla tymczasowych obiektów usługowych:	zakaz lokalizacji,
d) wolnostojące budynki gospodarcze i garażowe:	zakaz lokalizacji,
e) obiekty małej architektury:	nie ustala się,
f) zieleń:	- minimum 30% powierzchni działki, - ochrona drzewostanu do zachowania oznaczonego na rysunku planu,
g) nadziemne części urządzeń technicznych:	- zakaz sytuowania na elewacjach frontowych, - dostosowanie pod względem kolorystyki i formy do otaczającej zabudowy lub przysłonięcie ich zielenią ozdobną;
9) zasady obsługi komunikacyjnej:	
a) wskaźnik miejsc postojowych (m.p.):	- minimum 10 m.p. na 100 osób (pracownicy i studenci), - minimum 10 m.p. na 1000 m² powierzchni użytkowej usług, - minimum 15 m.p. na 100 zatrudnionych, - minimum 15 m.p. na 100 miejsc noclegowych,
b) realizacja miejsc postojowych:	- na parkingach wyznaczonych na terenach lub zagłębionych pod ziemią, - w garażach wbudowanych w budynki usługowe,
c) dostępność komunikacyjna:	- od terenu 12KDX, ulicy S. Dubois, - ciąg pieszy zgodnie z rysunkiem planu;
10) zasady modernizacji, rozbudowy i budowy systemów infrastruktury:	
a) zaopatrzenie w wodę:	- z istniejącej miejskiej sieci wodociągowej, - wykonanie nowych odcinków sieci wodociągowej o przekrojach zabezpieczających potrzeby przeciwpożarowe i wyposażonych w hydranty zewnętrzne,
b) odprowadzenie ścieków bytowych, komunalnych i przemysłowych:	- poprzez rozdzielczą kanalizację sanitarną do istniejącego układu miejskiej kanalizacji ogólnospławnej, - zakaz odprowadzania ścieków do gruntu oraz wód powierzchniowych i gruntowych,
c) odprowadzenie wód opadowych:	- zagospodarowanie wód opadowych i roztopowych na własnym terenie z wykorzystaniem systemów retencyjno-rozsączających, - poprzez system rozdzielczej kanalizacji deszczowej powiązany z istniejącym miejskim układem kanalizacji deszczowej,
d) zaopatrzenie w gaz:	z istniejącej infrastruktury gazowej, w oparciu o gazociągi niskiego ciśnienia,
e) zaopatrzenie w energię cieplną:	- z miejskiego systemu ciepłowniczego, - dopuszcza się ogrzewanie obiektów z indywidualnych i lokalnych źródeł ciepła, opartych na paliwach gazowych, energii elektrycznej i odnawialnej, nie powodujących ponadnormatywnego zanieczyszczenia powietrza,
f) zaopatrzenie w energię elektryczną:	- z istniejących i planowanych elementów systemu elektroenergetycznego: elektroenergetycznych sieci średniego napięcia 15 kV, stacji transformatorowych 15/0,4 kV, elektroenergetycznych sieci niskiego napięcia, - sytuowanie elementów sieci elektroenergetycznych pod ziemią,
g) zapewnienie telekomunikacji:	- z istniejących i planowanych elementów infrastruktury telekomunikacyjnej, - sytuowanie planowanych elementów infrastruktury telekomunikacyjnej pod ziemią, - dopuszcza się lokalizację inwestycji celu publicznego z zakresu łączności publicznej w rozumieniu przepisów odrębnych,

h) gospodarka odpadami:	- systematyczny wywóz odpadów na zorganizowane składowisko odpadów komunalnych oraz zagospodarowanie odpadów innych niż komunalne zgodnie z przepisami odrębnymi, - do czasu wywozu odpadów na składowisko segregacja i przechowywanie ich w szczelnych pojemnikach znajdujących się w pomieszczeniach przeznaczonych na gromadzenie i segregację odpadów, wydzielanych w budynkach;
11) zasady i warunki scalania i podziału nieruchomości:	
nie ustala się;	
12) sposób i termin tymczasowego zagospodarowania, urządzania i użytkowania terenów:	
nie ustala się;	
13) stawka procentowa, na podstawie której ustala się opłatę, o której mowa w art. 36 ust. 4 ustawy z dnia 27 marca 2003 r. o planowaniu i zagospodarowaniu przestrzennym:	
20%;	
14) szczególne warunki zagospodarowania terenów oraz ograniczenia w ich użytkowaniu:	
teren znajduje się w obszarze zabudowy śródmiejskiej.	

4. Karta terenu nr 004

1) symbol i nr terenu:	**4U;**
2) powierzchnia terenu:	**49,6 a;**
3) przeznaczenie terenu:	
a) podstawowe:	- usługi administracji, - usługi opieki zdrowotnej, - usługi oświaty, - usługi z zakresu obsługi turystyki,
b) uzupełniające:	- tereny sportu i rekreacji;
4) zasady kształtowania zabudowy oraz wskaźniki zagospodarowania terenu:	
a) wskaźniki wykorzystania terenu:	- procent zabudowy maksimum 50% powierzchni działki, - procent powierzchni biologicznie czynnej minimum 30% powierzchni działki,
b) linie zabudowy:	historyczna linia zabudowy pokrywająca się z obrysem zabudowy zabytkowej,
c) parametry zabudowy:	zgodnie z ustaleniami pkt 6 lit. a,
d) dachy:	zgodnie z ustaleniami pkt 6 lit. a;
5) zasady ochrony środowiska, przyrody i krajobrazu kulturowego:	
a) ochrona na podstawie przepisów odrębnych,	
b) dopuszczalny poziom hałasu dla „terenów w strefie śródmiejskiej miast powyżej 100 tys. mieszkańców" zgodnie z przepisami odrębnymi;	
6) zasady ochrony dziedzictwa kulturowego i zabytków oraz dóbr kultury współczesnej:	
a) dla budynków oznaczonych na rysunku planu jako obiekty ujęte w gminnej ewidencji zabytków obowiązuje:	- zachowanie w niezmienionej formie gabarytów budynków, - zachowanie w niezmienionej formie kształtu dachu (kąta nachylenia, wysokości kalenicy i okapu) oraz jego pokrycia z dachówki ceramicznej w kolorze czerwonym, - przywrócenie oryginalnego zewnętrznego wyglądu architektonicznego, zniekształconego przez wtórne rozbudowy, przebudowy i wymianę stolarki otworowej niezgodne z zasadami konserwatorskimi, - zakaz wykonywania tynków i ocieplenia niszczącego lub przysłaniającego detale architektoniczne
b) ze względu na położenie w strefie „B" ochrony konserwatorskiej obejmującej układ urbanistyczny śródmieścia Opola oraz krajobraz kulturowy obowiązuje:	- dopasowanie nawierzchni oraz małej architektury w zakresie materiałów wykończeniowych, kolorystyki, skali, formy do historycznej kompozycji przestrzennej, - dostosowanie nasadzeń zieleni do historycznej kompozycji przestrzennej;
7) zasady zagospodarowania terenów podlegających ochronie na podstawie przepisów odrębnych:	
a) ochrona terenów górniczych:	nie dotyczy,
b) ochrona obszarów szczególnego zagrożenia powodzią:	nie dotyczy,
c) ochrona terenów zagrożonych osuwaniem się mas ziemnych:	nie dotyczy,
d) pozostałe tereny i obiekty:	nie dotyczy;
8) zasady ochrony i kształtowania ładu przestrzennego:	
a) ustalenia kompozycyjno-estetyczne:	- elewacje budynków w kolorze naturalnego tynku, - zachowanie przedogródków, - zakaz rozbudowy, nadbudowy i przebudowy obiektów dysharmonijnych oznaczonych jako obiekty do likwidacji,
b) nośniki reklamowe:	- zakaz lokalizacji wszelkich reklam oraz obiektów służących reklamie, - dopuszcza się umieszczenie jednego szyldu dla jednego przedsiębiorcy lub instytucji dostosowanego wielkością, kolorystyką i stylem do charakteru budynku i usytuowanego w przyziemiu budynku w rejonie wejścia, na wysokości nie przekraczającej gzymsu dzielącego parter od pozostałych kondygnacji,
c) ustalenia dla tymczasowych obiektów usługowych:	zakaz lokalizacji,
d) wolnostojące budynki gospodarcze i garażowe:	zakaz lokalizacji,
e) obiekty małej architektury:	nie ustala się,
f) zieleń:	- minimum 20% powierzchni działki, - ochrona szpaleru drzew oznaczonego na rysunku planu,
g) nadziemne części urządzeń technicznych:	- zakaz sytuowania na elewacjach frontowych,

	- dostosowanie pod względem kolorystyki i formy do otaczającej zabudowy lub przysłonięcie ich zielenią ozdobną;
9) zasady obsługi komunikacyjnej:	
a) wskaźnik miejsc postojowych (m.p.):	- minimum 10 m.p. na 1000 m² powierzchni użytkowej usług, - minimum 15 m.p. na 100 zatrudnionych, - minimum 15 m.p. na 100 miejsc noclegowych,
b) realizacja miejsc postojowych:	na parkingach wyznaczonych na terenach lub zagłębionych pod ziemią,
c) dostępność komunikacyjna:	od terenu 12KDX, ulicy S. Dubois;
10) zasady modernizacji, rozbudowy i budowy systemów infrastruktury:	
a) zaopatrzenie w wodę:	- z istniejącej miejskiej sieci wodociągowej, - wykonanie nowych odcinków sieci wodociągowej o przekrojach zabezpieczających potrzeby przeciwpożarowe i wyposażonych w hydranty zewnętrzne,
b) odprowadzenie ścieków bytowych, komunalnych i przemysłowych:	- poprzez rozdzielczą kanalizację sanitarną do istniejącego układu miejskiej kanalizacji ogólnospławnej, - zakaz odprowadzania ścieków do gruntu oraz wód powierzchniowych i gruntowych,
c) odprowadzenie wód opadowych:	- zagospodarowanie wód opadowych i roztopowych na własnym terenie z wykorzystaniem systemów retencyjno-rozsączających, - poprzez system rozdzielczej kanalizacji deszczowej powiązany z istniejącym miejskim układem kanalizacji deszczowej,
d) zaopatrzenie w gaz:	z istniejącej infrastruktury gazowej, w oparciu o gazociągi niskiego ciśnienia,
e) zaopatrzenie w energię cieplną:	- z miejskiego systemu ciepłowniczego, - dopuszcza się ogrzewanie obiektów z indywidualnych i lokalnych źródeł ciepła, opartych na paliwach gazowych, energii elektrycznej i odnawialnej, nie powodujących ponadnormatywnego zanieczyszczenia powietrza,
f) zaopatrzenie w energię elektryczną:	- z istniejących i planowanych elementów systemu elektroenergetycznego: elektroenergetycznych sieci średniego napięcia 15 kV, stacji transformatorowych 15/0,4 kV, elektroenergetycznych sieci niskiego napięcia, - sytuowanie elementów sieci elektroenergetycznych pod ziemią,
g) zapewnienie telekomunikacji:	- z istniejących i planowanych elementów infrastruktury telekomunikacyjnej, - sytuowanie planowanych elementów infrastruktury telekomunikacyjnej pod ziemią, - dopuszcza się lokalizację inwestycji celu publicznego z zakresu łączności publicznej w rozumieniu przepisów odrębnych,
h) gospodarka odpadami:	- systematyczny wywóz odpadów na zorganizowane składowisko odpadów komunalnych oraz zagospodarowanie odpadów innych niż komunalne zgodnie z przepisami odrębnymi, - do czasu wywozu odpadów na składowisko segregacja i przechowywanie ich w szczelnych pojemnikach znajdujących się w pomieszczeniach przeznaczonych na gromadzenie i segregację odpadów, wydzielanych w budynkach;
11) zasady i warunki scalania i podziału nieruchomości:	
nie ustala się;	
12) sposób i termin tymczasowego zagospodarowania, urządzania i użytkowania terenów:	
nie ustala się;	
13) stawka procentowa, na podstawie której ustala się opłatę, o której mowa w art. 36 ust. 4 ustawy z dnia 27 marca 2003 r. o planowaniu i zagospodarowaniu przestrzennym:	
20%;	
14) szczególne warunki zagospodarowania terenów oraz ograniczenia w ich użytkowaniu:	
teren znajduje się w obszarze zabudowy śródmiejskiej.	

5. Karta terenu nr 005

1) symbol i nr terenu:	**5U;**
2) powierzchnia terenu:	**35,5 a;**
3) przeznaczenie terenu:	
a) podstawowe:	- usługi administracji, - usługi kultury, - usługi obsługi ludności lub przedsiębiorstw, - usługi opieki zdrowotnej, - usługi oświaty, - usługi z zakresu obsługi turystyki,
b) uzupełniające:	nie ustala się;
4) zasady kształtowania zabudowy oraz wskaźniki zagospodarowania terenu:	
a) wskaźniki wykorzystania terenu:	- intensywność zabudowy od 0,6 do 1,6, - procent zabudowy maksimum 60% powierzchni działki, - procent powierzchni biologicznie czynnej minimum 20% powierzchni działki,
b) linie zabudowy:	- obowiązująca zgodnie z rysunkiem planu, - nieprzekraczalna zgodnie z rysunkiem planu, - historyczna linia zabudowy pokrywająca się z obrysem zabudowy zabytkowej,
c) parametry zabudowy:	- wysokość zabudowy od 16 do 18 m, - liczba kondygnacji nadziemnych od 3 do 5,
d) dachy:	- płaskie lub wielospadowe o kącie nachylenia połaci dachowych od 30° do 40°,

	- pokrycie dachu w kolorze grafitowym lub czerwonym;
5) zasady ochrony środowiska, przyrody i krajobrazu kulturowego:	
a) ochrona na podstawie przepisów odrębnych,	
b) dopuszczalny poziom hałasu dla „terenów w strefie śródmiejskiej miast powyżej 100 tys. mieszkańców” zgodnie z przepisami odrębnymi;	
6) zasady ochrony dziedzictwa kulturowego i zabytków oraz dóbr kultury współczesnej:	
a) dla budynków oznaczonych na rysunku planu jako obiekty ujęte w gminnej ewidencji zabytków obowiązuje:	- dopuszcza się zmianę gabarytów obiektu zabytkowego pod warunkiem dostosowania jego formy, skali do zabudowy po przeciwnej stronie ulicy Ozimskiej, - wkomponowanie i wyeksponowanie charakterystycznych elementów wystroju architektonicznego budynku zabytkowego, - zakaz wykonywania tynków i ocieplenia niszczącego lub przysłaniającego detale architektoniczne,
b) ze względu na położenie w strefie „B” ochrony konserwatorskiej obejmującej układ urbanistyczny śródmieścia Opola oraz krajobraz kulturowy obowiązuje:	- kształtowanie nowej zabudowy z uwzględnieniem i dostosowaniem się do gabarytów, kształtu dachów, detali, materiałów wykończeniowych i kolorystyki otaczającej zabytkowej zabudowy, - dopasowanie nawierzchni oraz małej architektury w zakresie materiałów wykończeniowych, kolorystyki, skali, formy do historycznej kompozycji przestrzennej, - dostosowanie nasadzeń zieleni do historycznej kompozycji przestrzennej;
7) zasady zagospodarowania terenów podlegających ochronie na podstawie przepisów odrębnych:	
a) ochrona terenów górniczych:	nie dotyczy,
b) ochrona obszarów szczególnego zagrożenia powodzią:	nie dotyczy,
c) ochrona terenów zagrożonych osuwaniem się mas ziemnych:	nie dotyczy,
d) pozostałe tereny i obiekty:	nie dotyczy;
8) zasady ochrony i kształtowania ładu przestrzennego:	
a) ustalenia kompozycyjno-estetyczne:	- zabudowa pierzejowa, - dopuszcza się rozbudowę budynku zabytkowego pod warunkiem zachowania symetrii, - elewacje budynków w kolorze naturalnego tynku, - przejazd bramowy zgodnie z rysunkiem planu, - zakaz rozbudowy, nadbudowy i przebudowy obiektów dysharmonijnych oznaczonych jako obiekty do likwidacji,
b) nośniki reklamowe:	- zakaz lokalizacji wszelkich reklam oraz obiektów służących reklamie, - dopuszcza się umieszczenie jednego szyldu dla jednego przedsiębiorcy lub instytucji dostosowanego wielkością, kolorystyką i stylem do charakteru budynku i usytuowanego w przyziemiu budynku w rejonie wejścia, na wysokości nie przekraczającej gzymsu dzielącego parter od pozostałych kondygnacji,
c) ustalenia dla tymczasowych obiektów usługowych:	zakaz lokalizacji,
d) wolnostojące budynki gospodarcze i garażowe:	zakaz lokalizacji,
e) obiekty małej architektury:	nie ustala się,
f) zieleń:	minimum 10% powierzchni działki,
g) nadziemne części urządzeń technicznych:	- zakaz sytuowania na elewacjach frontowych, - dostosowanie pod względem kolorystyki i formy do otaczającej zabudowy lub przysłonięcie ich zielenią ozdobną;
9) zasady obsługi komunikacyjnej:	
a) wskaźnik miejsc postojowych (m.p.):	- minimum 20 m.p. na 1000 m² powierzchni użytkowej usług, - minimum 15 m.p. na 100 miejsc konsumpcyjnych, - minimum 25 m.p. na 100 zatrudnionych, - minimum 20 m.p. na 100 miejsc noclegowych,
b) realizacja miejsc postojowych:	- na parkingach wyznaczonych na terenach lub zagłębionych pod ziemią, - w garażach wbudowanych w budynki usługowe,
c) dostępność komunikacyjna:	- poprzez zjazd z ulicy Ozimskiej na zasadzie prawoskrętu, - poprzez zjazd z terenu 10KDL na zasadzie prawoskrętu, - ciągi piesze zgodnie z rysunkiem planu;
10) zasady modernizacji, rozbudowy i budowy systemów infrastruktury:	
a) zaopatrzenie w wodę:	- z istniejącej miejskiej sieci wodociągowej, - wykonanie nowych odcinków sieci wodociągowej o przekrojach zabezpieczających potrzeby przeciwpożarowe i wyposażonych w hydranty zewnętrzne,
b) odprowadzenie ścieków bytowych, komunalnych i przemysłowych:	- poprzez rozdzielczą kanalizację sanitarną do istniejącego układu miejskiej kanalizacji ogólnospławnej, - zakaz odprowadzania ścieków do gruntu oraz wód powierzchniowych i gruntowych,
c) odprowadzenie wód opadowych:	- zagospodarowanie wód opadowych i roztopowych na własnym terenie z wykorzystaniem systemów retencyjno-rozsączających, - poprzez system rozdzielczej kanalizacji deszczowej powiązany z istniejącym miejskim układem kanalizacji deszczowej,
d) zaopatrzenie w gaz:	z istniejącej infrastruktury gazowej, w oparciu o gazociągi niskiego ciśnienia,
e) zaopatrzenie w energię cieplną:	- z miejskiego systemu ciepłowniczego, - dopuszcza się ogrzewanie obiektów z indywidualnych i lokalnych źródeł ciepła, opartych na paliwach gazowych, energii elektrycznej i odnawialnej, nie powodujących ponadnormatywnego zanieczyszczenia powietrza,

f) zaopatrzenie w energię elektryczną:	- z istniejących i planowanych elementów systemu elektroenergetycznego: elektroenergetycznych sieci średniego napięcia 15 kV, stacji transformatorowych 15/0,4 kV, elektroenergetycznych sieci niskiego napięcia, - sytuowanie elementów sieci elektroenergetycznych pod ziemią,
g) zapewnienie telekomunikacji:	- z istniejących i planowanych elementów infrastruktury telekomunikacyjnej, - sytuowanie planowanych elementów infrastruktury telekomunikacyjnej pod ziemią, - dopuszcza się lokalizację inwestycji celu publicznego z zakresu łączności publicznej w rozumieniu przepisów odrębnych,
h) gospodarka odpadami:	- systematyczny wywóz odpadów na zorganizowane składowisko odpadów komunalnych oraz zagospodarowanie odpadów innych niż komunalne zgodnie z przepisami odrębnymi, - do czasu wywozu odpadów na składowisko segregacja i przechowywanie ich w szczelnych pojemnikach znajdujących się w pomieszczeniach przeznaczonych na gromadzenie i segregację odpadów, wydzielanych w budynkach;
11) zasady i warunki scalania i podziału nieruchomości:	
nie ustala się,	
12) sposób i termin tymczasowego zagospodarowania, urządzania i użytkowania terenów:	
nie ustala się;	
13) stawka procentowa, na podstawie której ustala się opłatę, o której mowa w art. 36 ust. 4 ustawy z dnia 27 marca 2003 r. o planowaniu i zagospodarowaniu przestrzennym:	
20%;	
14) szczególne warunki zagospodarowania terenów oraz ograniczenia w ich użytkowaniu:	
teren znajduje się w obszarze zabudowy śródmiejskiej.	

6. Karta terenu nr 006

1) symbol i nr terenu:	**6U;**
2) powierzchnia terenu:	**43,4 a;**
3) przeznaczenie terenu:	
a) podstawowe:	- usługi administracji, - usługi kultury, - usługi nauki, - usługi obsługi ludności lub przedsiębiorstw, - usługi opieki zdrowotnej, - usługi oświaty, - usługi z zakresu obsługi turystyki, - tereny sportu i rekreacji – kryte urządzenia sportowe,
b) uzupełniające:	nie ustala się;
4) zasady kształtowania zabudowy oraz wskaźniki zagospodarowania terenu:	
a) wskaźniki wykorzystania terenu:	- procent zabudowy maksimum 50% powierzchni działki, - procent powierzchni biologicznie czynnej minimum 30% powierzchni działki,
b) linie zabudowy:	historyczna linia zabudowy pokrywająca się z obrysem zabudowy zabytkowej,
c) parametry zabudowy:	zgodnie z ustaleniami pkt 6 lit. a,
d) dachy:	zgodnie z ustaleniami pkt 6 lit. a;
5) zasady ochrony środowiska, przyrody i krajobrazu kulturowego:	
a) ochrona na podstawie przepisów odrębnych,	
b) dopuszczalny poziom hałasu dla „terenów w strefie śródmiejskiej miast powyżej 100 tys. mieszkańców” zgodnie z przepisami odrębnymi;	
6) zasady ochrony dziedzictwa kulturowego i zabytków oraz dóbr kultury współczesnej:	
a) dla budynków oznaczonych na rysunku planu jako obiekty ujęte w gminnej ewidencji zabytków obowiązuje:	- zachowanie w niezmienionej formie gabarytu budynku, - zachowanie w niezmienionej formie kształtu dachu (kąta nachylenia, wysokości kalenicy i okapu) oraz jego pokrycia z dachówki ceramicznej w kolorze czerwonym, - przywrócenie oryginalnego zewnętrznego wyglądu architektonicznego, zniekształconego przez wtórne przebudowy i wymianę stolarki otworowej niezgodne z zasadami konserwatorskimi, - zakaz wykonywania tynków i ocieplenia niszczącego lub przysłaniającego detale architektoniczne,
b) ze względu na położenie w strefie „B” ochrony konserwatorskiej obejmującej układ urbanistyczny śródmieścia Opola oraz krajobraz kulturowy obowiązuje:	- dopasowanie nawierzchni oraz małej architektury w zakresie materiałów wykończeniowych, kolorystyki, skali, formy do historycznej kompozycji przestrzennej, - dostosowanie nasadzeń zieleni do historycznej kompozycji przestrzennej;
7) zasady zagospodarowania terenów podlegających ochronie na podstawie przepisów odrębnych:	
a) ochrona terenów górniczych:	nie dotyczy,
b) ochrona obszarów szczególnego zagrożenia powodzią:	nie dotyczy,
c) ochrona terenów zagrożonych osuwaniem się mas ziemnych:	nie dotyczy,
d) pozostałe tereny i obiekty:	nie dotyczy;
8) zasady ochrony i kształtowania ładu przestrzennego:	
a) ustalenia kompozycyjno-estetyczne:	- elewacje budynków w kolorze naturalnego tynku, - zachowanie przedogródków, - zakaz rozbudowy, nadbudowy i przebudowy obiektów dysharmonijnych oznaczonych jako obiekty do likwidacji,

b) nośniki reklamowe:	- zakaz lokalizacji wszelkich reklam oraz obiektów służących reklamie, - dopuszcza się umieszczenie jednego szyldu dla jednego przedsiębiorcy lub instytucji dostosowanego wielkością, kolorystyką i stylem do charakteru budynku i usytuowanego w przyziemiu budynku w rejonie wejścia, na wysokości nie przekraczającej gzymsu dzielącego parter od pozostałych kondygnacji,
c) ustalenia dla tymczasowych obiektów usługowych:	zakaz lokalizacji,
d) wolnostojące budynki gospodarcze i garażowe:	zakaz lokalizacji,
e) obiekty małej architektury:	nie ustala się,
f) zieleń:	minimum 10% powierzchni działki,
g) nadziemne części urządzeń technicznych:	- zakaz sytuowania na elewacjach frontowych, - dostosowanie pod względem kolorystyki i formy do otaczającej zabudowy lub przysłonięcie ich zielenią ozdobną;
9) zasady obsługi komunikacyjnej:	
a) wskaźnik miejsc postojowych (m.p.):	- minimum 20 m.p. na 1000 m² powierzchni użytkowej usług, - minimum 15 m.p. na 100 miejsc konsumpcyjnych, - minimum 25 m.p. na 100 zatrudnionych, - minimum 20 m.p. na 100 miejsc noclegowych,
b) realizacja miejsc postojowych:	- na parkingach wyznaczonych na terenach lub zagłębionych pod ziemią, - w garażach wbudowanych w budynki usługowe,
c) dostępność komunikacyjna:	od terenu 10KDL;
10) zasady modernizacji, rozbudowy i budowy systemów infrastruktury:	
a) zaopatrzenie w wodę:	- z istniejącej miejskiej sieci wodociągowej, - wykonanie nowych odcinków sieci wodociągowej o przekrojach zabezpieczających potrzeby przeciwpożarowe i wyposażonych w hydranty zewnętrzne,
b) odprowadzenie ścieków bytowych, komunalnych i przemysłowych:	- poprzez rozdzielczą kanalizację sanitarną do istniejącego układu miejskiej kanalizacji ogólnospławnej, - zakaz odprowadzania ścieków do gruntu oraz wód powierzchniowych i gruntowych,
c) odprowadzenie wód opadowych:	- zagospodarowanie wód opadowych i roztopowych na własnym terenie z wykorzystaniem systemów retencyjno-rozsączających, - poprzez system rozdzielczej kanalizacji deszczowej powiązany z istniejącym miejskim układem kanalizacji deszczowej,
d) zaopatrzenie w gaz:	z istniejącej infrastruktury gazowej, w oparciu o gazociągi niskiego ciśnienia,
e) zaopatrzenie w energię cieplną:	- z miejskiego systemu ciepłowniczego, - dopuszcza się ogrzewanie obiektów z indywidualnych i lokalnych źródeł ciepła, opartych na paliwach gazowych, energii elektrycznej i odnawialnej, nie powodujących ponadnormatywnego zanieczyszczenia powietrza,
f) zaopatrzenie w energię elektryczną:	- z istniejących i planowanych elementów systemu elektroenergetycznego: elektroenergetycznych sieci średniego napięcia 15 kV, stacji transformatorowych 15/0,4 kV, elektroenergetycznych sieci niskiego napięcia, - sytuowanie elementów sieci elektroenergetycznych pod ziemią,
g) zapewnienie telekomunikacji:	- z istniejących i planowanych elementów infrastruktury telekomunikacyjnej, - sytuowanie planowanych elementów infrastruktury telekomunikacyjnej pod ziemią, - dopuszcza się lokalizację inwestycji celu publicznego z zakresu łączności publicznej w rozumieniu przepisów odrębnych,
h) gospodarka odpadami:	- systematyczny wywóz odpadów na zorganizowane składowisko odpadów komunalnych oraz zagospodarowanie odpadów innych niż komunalne zgodnie z przepisami odrębnymi, - do czasu wywozu odpadów na składowisko segregacja i przechowywanie ich w szczelnych pojemnikach znajdujących się w pomieszczeniach przeznaczonych na gromadzenie i segregację odpadów, wydzielanych w budynkach;
11) zasady i warunki scalania i podziału nieruchomości:	
nie ustala się;	
12) sposób i termin tymczasowego zagospodarowania, urządzania i użytkowania terenów:	
nie ustala się;	
13) stawka procentowa, na podstawie której ustala się opłatę, o której mowa w art. 36 ust. 4 ustawy z dnia 27 marca 2003 r. o planowaniu i zagospodarowaniu przestrzennym:	
20%;	
14) szczególne warunki zagospodarowania terenów oraz ograniczenia w ich użytkowaniu:	
teren znajduje się w obszarze zabudowy śródmiejskiej.	

7. Karta terenu nr 007

1) symbol i nr terenu:	**7U/KPP;**
2) powierzchnia terenu:	**18,0 a;**
3) przeznaczenie terenu:	
a) podstawowe:	plac publiczny,
b) uzupełniające:	pod poziomem terenu dopuszcza się: - usługi administracji, - usługi kultury, - usługi z zakresu obsługi turystyki,

	- usługi z zakresu obsługi ludności lub przedsiębiorstw, - tereny sportu i rekreacji – kryte urządzenia sportowe, - parkingi podziemne;
4) zasady kształtowania zabudowy oraz wskaźniki zagospodarowania terenu:	
a) wskaźniki wykorzystania terenu:	- intensywność zabudowy do 2,0, - procent powierzchni biologicznie czynnej minimum 30% powierzchni działki,
b) linie zabudowy:	nie dotyczy,
c) parametry zabudowy:	liczba kondygnacji podziemnych do 2,
d) dachy:	nie dotyczy;
5) zasady ochrony środowiska, przyrody i krajobrazu kulturowego:	
a) ochrona na podstawie przepisów odrębnych,	
b) dopuszczalny poziom hałasu dla „terenów w strefie śródmiejskiej miast powyżej 100 tys. mieszkańców" zgodnie z przepisami odrębnymi;	
6) zasady ochrony dziedzictwa kulturowego i zabytków oraz dóbr kultury współczesnej:	
ze względu na położenie w strefie „B" ochrony konserwatorskiej obejmującej układ urbanistyczny śródmieścia Opola oraz krajobraz kulturowy obowiązuje:	- dopasowanie nawierzchni oraz małej architektury w zakresie materiałów wykończeniowych, kolorystyki, - dostosowanie nasadzeń zieleni oraz obiektów małej architektury pod względem skali i formy do wnętrza urbanistycznego;
7) zasady zagospodarowania terenów podlegających ochronie na podstawie przepisów odrębnych:	
a) ochrona terenów górniczych:	nie dotyczy,
b) ochrona obszarów szczególnego zagrożenia powodzią:	nie dotyczy,
c) ochrona terenów zagrożonych osuwaniem się mas ziemnych:	nie dotyczy,
d) pozostałe tereny i obiekty:	nie dotyczy;
8) zasady ochrony i kształtowania ładu przestrzennego:	
a) ustalenia kompozycyjno-estetyczne:	zagospodarowanie spójne pod względem kolorystyki, stylu, wykorzystanych materiałów z zagospodarowaniem terenu 8KPP/ZP,
b) nośniki reklamowe:	zakaz lokalizacji wszelkich reklam oraz obiektów służących reklamie,
c) ustalenia dla tymczasowych obiektów usługowych:	zakaz lokalizacji,
d) wolnostojące budynki gospodarcze i garażowe:	zakaz lokalizacji,
e) obiekty małej architektury:	dostosowanie formy i skali do wnętrza urbanistycznego,
f) zieleń:	- minimum 20% powierzchni działki, - ochrona szpaleru oznaczonego na rysunku planu,
g) nadziemne części urządzeń technicznych:	dostosowanie pod względem kolorystyki i formy do otaczającej zabudowy lub przysłonięcie ich zielenią ozdobną;
9) zasady obsługi komunikacyjnej:	
a) wskaźnik miejsc postojowych (m.p.):	- minimum 20 m.p. na 1000 m² powierzchni użytkowej usług, - minimum 15 m.p. na 100 miejsc konsumpcyjnych, - minimum 25 m.p. na 100 zatrudnionych, - minimum 20 m.p. na 100 miejsc noclegowych,
b) realizacja miejsc postojowych:	w garażach podziemnych,
c) dostępność komunikacyjna:	- poprzez teren 1U i drogę prostopadłą do ulicy Ozimskiej, - ciąg pieszy zgodnie z rysunkiem planu;
10) zasady modernizacji, rozbudowy i budowy systemów infrastruktury:	
a) zaopatrzenie w wodę:	- z istniejącej miejskiej sieci wodociągowej, - wykonanie nowych odcinków sieci wodociągowej o przekrojach zabezpieczających potrzeby przeciwpożarowe i wyposażonych w hydranty zewnętrzne,
b) odprowadzenie ścieków bytowych, komunalnych i przemysłowych:	- poprzez rozdzielczą kanalizację sanitarną do istniejącego układu miejskiej kanalizacji sanitarnej w systemie ciśnieniowym, - zakaz odprowadzania ścieków do gruntu oraz wód powierzchniowych i gruntowych,
c) odprowadzenie wód opadowych:	- zagospodarowanie wód opadowych i roztopowych na własnym terenie z wykorzystaniem systemów retencyjno-rozsączających, - poprzez system rozdzielczej kanalizacji deszczowej powiązany z istniejącym miejskim układem kanalizacji deszczowej lub systemem rowów melioracyjnych poprzez systemy retencyjne na własnym terenie,
d) zaopatrzenie w gaz:	z istniejącej infrastruktury gazowej, w oparciu o gazociągi niskiego ciśnienia,
e) zaopatrzenie w energię cieplną:	ogrzewanie obiektów z indywidualnych i lokalnych źródeł ciepła, opartych na paliwach płynnych, gazowych, energii elektrycznej i odnawialnej, nie powodujących ponadnormatywnego zanieczyszczenia powietrza,
f) zaopatrzenie w energię elektryczną:	- z istniejących i planowanych elementów systemu elektroenergetycznego: elektroenergetycznych sieci średniego napięcia 15 kV, stacji transformatorowych 15/0,4 kV, elektroenergetycznych sieci niskiego napięcia, - sytuowanie liniowych elementów sieci elektroenergetycznych pod ziemią, - w uzasadnionych względami technicznymi przypadkach dopuszcza się lokalizację naziemnych kubaturowych urządzeń infrastruktury elektroenergetycznej, np. stacji transformatorowych, - dla planowanych stacji transformatorowych zapewnienie bezpośredniego dostępu do drogi publicznej,

g) zapewnienie telekomunikacji:	- z istniejących i planowanych elementów infrastruktury telekomunikacyjnej, - sytuowanie planowanych liniowych elementów infrastruktury telekomunikacyjnej pod ziemią, - dopuszcza się lokalizację inwestycji celu publicznego z zakresu łączności publicznej w rozumieniu przepisów odrębnych, - dostosowanie wystroju zewnętrznego naziemnych obiektów telekomunikacyjnych do otoczenia, w tym przez maskowanie np. wysokimi krzewami,
h) gospodarka odpadami:	- systematyczny wywóz odpadów na zorganizowane składowisko odpadów komunalnych oraz zagospodarowanie odpadów innych niż komunalne zgodnie z przepisami odrębnymi, - do czasu wywozu odpadów na składowisko segregacja i przechowywanie ich w szczelnych pojemnikach znajdujących się w pomieszczeniach przeznaczonych na gromadzenie i segregację odpadów, wydzielanych w budynkach lub pod zadaszonymi osłonami lub w pomieszczeniach ze ścianami pełnymi lub ażurowymi;
11) zasady i warunki scalania i podziału nieruchomości:	
nie ustala się;	
12) sposób i termin tymczasowego zagospodarowania, urządzania i użytkowania terenów:	
a) dopuszcza się lokalizację nowych oraz istniejących obiektów małej architektury związanych z placem publicznym,	
b) bezterminowo dopuszcza się utrzymanie przeznaczenia terenu na plac publiczny oraz zieleń urządzoną;	
13) stawka procentowa, na podstawie której ustala się opłatę, o której mowa w art. 36 ust. 4 ustawy z dnia 27 marca 2003 r. o planowaniu i zagospodarowaniu przestrzennym:	
0%;	
14) szczególne warunki zagospodarowania terenów oraz ograniczenia w ich użytkowaniu:	
a) obszar przestrzeni publicznej,	
b) zakaz lokalizacji budynków na poziomie terenu.	

8. Karta terenu nr 008

1) symbol i nr terenu:	**8KPP/ZP;**
2) powierzchnia terenu:	**94,8 a;**
3) przeznaczenie terenu:	
a) podstawowe:	- zieleń urządzona, - plac publiczny,
b) uzupełniające:	pod poziomem terenu dopuszcza się: - obiekty i sieci uzbrojenia technicznego, - parking podziemny, - usługi kultury;
4) zasady kształtowania zabudowy oraz wskaźniki zagospodarowania terenu:	
a) wskaźniki wykorzystania terenu:	procent powierzchni biologicznie czynnej minimum 50% powierzchni działki,
b) linie zabudowy:	nie dotyczy,
c) parametry zabudowy:	nie dotyczy,
d) dachy:	nie dotyczy;
5) zasady ochrony środowiska, przyrody i krajobrazu kulturowego:	
a) ochrona na podstawie przepisów odrębnych,	
b) dopuszczalny poziom hałasu dla „terenów w strefie śródmiejskiej miast powyżej 100 tys. mieszkańców" zgodnie z przepisami odrębnymi;	
6) zasady ochrony dziedzictwa kulturowego i zabytków oraz dóbr kultury współczesnej:	
ze względu na położenie w strefie „B" ochrony konserwatorskiej obejmującej układ urbanistyczny śródmieścia Opola oraz krajobraz kulturowy obowiązuje:	- dopasowanie nawierzchni oraz małej architektury w zakresie materiałów wykończeniowych, kolorystyki, - dostosowanie nasadzeń zieleni oraz obiektów małej architektury pod względem skali i formy do wnętrza urbanistycznego;
7) zasady zagospodarowania terenów podlegających ochronie na podstawie przepisów odrębnych:	
a) ochrona terenów górniczych:	nie dotyczy,
b) ochrona obszarów szczególnego zagrożenia powodzią:	nie dotyczy,
c) ochrona terenów zagrożonych osuwaniem się mas ziemnych:	nie dotyczy,
d) pozostałe tereny i obiekty:	nie dotyczy;
8) zasady ochrony i kształtowania ładu przestrzennego:	
a) ustalenia kompozycyjno-estetyczne:	- zachowanie osi kompozycyjnej oznaczonej na rysunku planu, - zakaz rozbudowy, nadbudowy obiektów dysharmonijnych oznaczonych jako obiekty do likwidacji,
b) nośniki reklamowe:	zakaz lokalizacji wszelkich reklam oraz obiektów służących reklamie,
c) ustalenia dla tymczasowych obiektów usługowych:	zakaz lokalizacji,
d) wolnostojące budynki gospodarcze i garażowe:	zakaz lokalizacji,
e) obiekty małej architektury:	dostosowanie formy i skali do wnętrza urbanistycznego,
f) zieleń:	- zieleń urządzona minimum 30% powierzchni działki, - ochrona szpalerów drzew oznaczonych na rysunku planu,
g) nadziemne części urządzeń technicznych:	przysłonięcie zielenią ozdobną;
9) zasady obsługi komunikacyjnej:	
a) wskaźnik miejsc postojowych (m.p.):	nie dotyczy,
b) realizacja miejsc postojowych:	zakaz lokalizacji na terenie,
c) dostępność komunikacyjna:	- poprzez teren 1U i drogę prostopadłą do ulicy Ozimskiej,

	- ciągi piesze zgodnie z rysunkiem planu;
10) zasady modernizacji, rozbudowy i budowy systemów infrastruktury:	
a) zaopatrzenie w wodę:	zapewnienie dostępu eksploatacyjnego do przebiegającej infrastruktury technicznej,
b) odprowadzenie ścieków bytowych, komunalnych i przemysłowych:	zapewnienie dostępu eksploatacyjnego do przebiegającej infrastruktury technicznej,
c) odprowadzenie wód opadowych:	- zagospodarowanie wód opadowych i roztopowych na własnym terenie, - zapewnienie dostępu eksploatacyjnego do przebiegającej infrastruktury technicznej,
d) zaopatrzenie w gaz:	zapewnienie dostępu eksploatacyjnego do przebiegającej infrastruktury technicznej,
e) zaopatrzenie w energię cieplną:	zapewnienie dostępu eksploatacyjnego do przebiegającej infrastruktury technicznej,
f) zaopatrzenie w energię elektryczną:	- z istniejących i planowanych elementów systemu elektroenergetycznego: elektroenergetycznych sieci średniego napięcia 15 kV, stacji transformatorowych 15/0,4 kV, elektroenergetycznych sieci niskiego napięcia, - sytuowanie elementów sieci elektroenergetycznych pod ziemią,
g) zapewnienie telekomunikacji:	- z istniejących i planowanych elementów infrastruktury telekomunikacyjnej, - sytuowanie planowanych elementów infrastruktury telekomunikacyjnej pod ziemią, - dopuszcza się lokalizację inwestycji celu publicznego z zakresu łączności publicznej w rozumieniu przepisów odrębnych,
h) gospodarka odpadami:	nie ustala się;
11) zasady i warunki scalania i podziału nieruchomości:	
nie ustala się;	
12) sposób i termin tymczasowego zagospodarowania, urządzania i użytkowania terenów:	
do czasu realizacji kompleksowej przebudowy placu dopuszcza się zachowanie, przebudowę i rozbudowę drogi wewnętrznej, w tym parkingów;	
13) stawka procentowa, na podstawie której ustala się opłatę, o której mowa w art. 36 ust. 4 ustawy z dnia 27 marca 2003 r. o planowaniu i zagospodarowaniu przestrzennym:	
0%;	
14) szczególne warunki zagospodarowania terenów oraz ograniczenia w ich użytkowaniu:	
a) obszar przestrzeni publicznej,	
b) dopuszcza się organizację imprez masowych,	
c) zakaz lokalizacji budynków.	

9. Karta terenu nr 009

1) symbol i nr terenu:	**9KDL;**
2) powierzchnia terenu:	**26,8 a;**
3) przeznaczenie terenu:	
a) podstawowe:	drogi publiczne – ulice lokalne,
b) uzupełniające:	- zieleń urządzona, - obiekty i sieci uzbrojenia infrastruktury technicznej;
4) zasady kształtowania zabudowy oraz wskaźniki zagospodarowania terenu:	
a) wskaźniki wykorzystania terenu:	nie dotyczy,
b) linie zabudowy:	nie dotyczy,
c) parametry zabudowy:	nie dotyczy,
d) dachy:	nie dotyczy;
5) zasady ochrony środowiska, przyrody i krajobrazu kulturowego:	
ochrona na podstawie przepisów odrębnych;	
6) zasady ochrony dziedzictwa kulturowego i zabytków oraz dóbr kultury współczesnej:	
ze względu na położenie w strefie „B" ochrony konserwatorskiej obejmującej układ urbanistyczny śródmieścia Opola oraz krajobraz kulturowy obowiązuje:	- dopasowanie nawierzchni oraz małej architektury w zakresie materiałów wykończeniowych, kolorystyki, skali, formy do historycznej kompozycji przestrzennej, - dostosowanie nasadzeń zieleni do historycznej kompozycji przestrzennej,
7) zasady zagospodarowania terenów podlegających ochronie na podstawie przepisów odrębnych:	
a) ochrona terenów górniczych:	nie dotyczy,
b) ochrona obszarów szczególnego zagrożenia powodzią:	nie dotyczy,
c) ochrona terenów zagrożonych osuwaniem się mas ziemnych:	nie dotyczy,
d) pozostałe tereny i obiekty:	nie dotyczy;
8) zasady ochrony i kształtowania ładu przestrzennego:	
a) ustalenia kompozycyjno-estetyczne:	zachowanie osi kompozycyjnej oznaczonej na rysunku planu,
b) nośniki reklamowe:	zakaz lokalizacji wszelkich reklam oraz obiektów służących reklamie,
c) ustalenia dla tymczasowych obiektów usługowych:	zakaz lokalizacji,
d) wolnostojące budynki gospodarcze i garażowe:	zakaz lokalizacji,
e) obiekty małej architektury:	dostosowanie formy i skali do wnętrza urbanistycznego,
f) zieleń:	nie ustala się,
g) nadziemne części urządzeń technicznych:	przysłonięcie zielenią ozdobną;
9) zasady obsługi komunikacyjnej:	
a) wskaźnik miejsc postojowych (m.p.):	nie dotyczy,
b) realizacja miejsc postojowych:	zakaz lokalizacji,
c) dostępność komunikacyjna:	ciągi piesze zgodnie z rysunkiem planu;
10) zasady modernizacji, rozbudowy i budowy systemów infrastruktury:	

a) zaopatrzenie w wodę:	zapewnienie dostępu eksploatacyjnego do przebiegającej infrastruktury technicznej,
b) odprowadzenie ścieków bytowych, komunalnych i przemysłowych:	zapewnienie dostępu eksploatacyjnego do przebiegającej infrastruktury technicznej,
c) odprowadzenie wód opadowych:	poprzez system rozdzielczej kanalizacji deszczowej powiązany z istniejącym miejskim układem kanalizacji deszczowej,
d) zaopatrzenie w gaz:	zapewnienie dostępu eksploatacyjnego do przebiegającej infrastruktury technicznej,
e) zaopatrzenie w energię cieplną:	zapewnienie dostępu eksploatacyjnego do przebiegającej infrastruktury technicznej,
f) zaopatrzenie w energię elektryczną:	- z istniejących i planowanych elementów systemu elektroenergetycznego, - zapewnienie dostępu eksploatacyjnego do przebiegającej infrastruktury technicznej,
g) zapewnienie telekomunikacji:	zapewnienie dostępu eksploatacyjnego do przebiegającej infrastruktury telekomunikacyjnej,
h) gospodarka odpadami:	nie ustala się;
11) zasady i warunki scalania i podziału nieruchomości:	
nie ustala się;	
12) sposób i termin tymczasowego zagospodarowania, urządzania i użytkowania terenów:	
nie ustala się;	
13) stawka procentowa, na podstawie której ustala się opłatę, o której mowa w art. 36 ust. 4 ustawy z dnia 27 marca 2003 r. o planowaniu i zagospodarowaniu przestrzennym:	
0%;	
14) szczególne warunki zagospodarowania terenów oraz ograniczenia w ich użytkowaniu:	
a) obszar przestrzeni publicznej,	
b) zakaz lokalizacji budynków.	

10. Karta terenu nr 010

1) symbol i nr terenu:	**10KDL;**
2) powierzchnia terenu:	**28,8 a;**
3) przeznaczenie terenu:	
a) podstawowe:	drogi publiczne – ulice lokalne,
b) uzupełniające:	- zieleń urządzona, - obiekty i sieci uzbrojenia infrastruktury technicznej;
4) zasady kształtowania zabudowy oraz wskaźniki zagospodarowania terenu:	
a) wskaźniki wykorzystania terenu:	nie dotyczy,
b) linie zabudowy:	nie dotyczy,
c) parametry zabudowy:	nie dotyczy,
d) dachy:	nie dotyczy;
5) zasady ochrony środowiska, przyrody i krajobrazu kulturowego:	
ochrona na podstawie przepisów odrębnych;	
6) zasady ochrony dziedzictwa kulturowego i zabytków oraz dóbr kultury współczesnej:	
ze względu na położenie w strefie „B" ochrony konserwatorskiej obejmującej układ urbanistyczny śródmieścia Opola oraz krajobraz kulturowy obowiązuje:	- dopasowanie nawierzchni oraz małej architektury w zakresie materiałów wykończeniowych, kolorystyki, skali, formy do historycznej kompozycji przestrzennej, - dostosowanie nasadzeń zieleni do historycznej kompozycji przestrzennej;
7) zasady zagospodarowania terenów podlegających ochronie na podstawie przepisów odrębnych:	
a) ochrona terenów górniczych:	nie dotyczy,
b) ochrona obszarów szczególnego zagrożenia powodzią:	nie dotyczy,
c) ochrona terenów zagrożonych osuwaniem się mas ziemnych:	nie dotyczy,
d) pozostałe tereny i obiekty:	nie dotyczy;
8) zasady ochrony i kształtowania ładu przestrzennego:	
a) ustalenia kompozycyjno-estetyczne:	nie ustala się,
b) nośniki reklamowe:	zakaz lokalizacji wszelkich reklam oraz obiektów służących reklamie,
c) ustalenia dla tymczasowych obiektów usługowych:	zakaz lokalizacji,
d) wolnostojące budynki gospodarcze i garażowe:	zakaz lokalizacji,
e) obiekty małej architektury:	dostosowanie formy i skali do wnętrza urbanistycznego,
f) zieleń:	szpaler drzew zgodnie z rysunkiem planu,
g) nadziemne części urządzeń technicznych:	przysłonięcie zielenią ozdobną;
9) zasady obsługi komunikacyjnej:	
a) wskaźnik miejsc postojowych (m.p.):	w przypadku realizacji miejsc postojowych uwzględnia się miejsca przeznaczone na parkowanie pojazdów zaopatrzonych w kartę parkingową zgodnie z przepisami odrębnymi,
b) realizacja miejsc postojowych:	nie ustala się,
c) dostępność komunikacyjna:	wyznaczenie drogi rowerowej;
10) zasady modernizacji, rozbudowy i budowy systemów infrastruktury:	
a) zaopatrzenie w wodę:	zapewnienie dostępu eksploatacyjnego do przebiegającej infrastruktury technicznej,
b) odprowadzenie ścieków bytowych, komunalnych i przemysłowych:	zapewnienie dostępu eksploatacyjnego do przebiegającej infrastruktury technicznej,
c) odprowadzenie wód opadowych:	poprzez system rozdzielczej kanalizacji deszczowej powiązany z istniejącym miejskim układem kanalizacji deszczowej,
d) zaopatrzenie w gaz:	zapewnienie dostępu eksploatacyjnego do przebiegającej infrastruktury technicznej,

e) zaopatrzenie w energię cieplną:	zapewnienie dostępu eksploatacyjnego do przebiegającej infrastruktury technicznej,
f) zaopatrzenie w energię elektryczną:	- z istniejących i planowanych elementów systemu elektroenergetycznego, - zapewnienie dostępu eksploatacyjnego do przebiegającej infrastruktury technicznej,
g) zapewnienie telekomunikacji:	zapewnienie dostępu eksploatacyjnego do przebiegającej infrastruktury telekomunikacyjnej,
h) gospodarka odpadami:	nie ustala się;
11) zasady i warunki scalania i podziału nieruchomości:	
nie ustala się;	
12) sposób i termin tymczasowego zagospodarowania, urządzania i użytkowania terenów:	
nie ustala się;	
13) stawka procentowa, na podstawie której ustala się opłatę, o której mowa w art. 36 ust. 4 ustawy z dnia 27 marca 2003 r. o planowaniu i zagospodarowaniu przestrzennym:	
0%;	
14) szczególne warunki zagospodarowania terenów oraz ograniczenia w ich użytkowaniu:	
a) obszar przestrzeni publicznej,	
b) zakaz lokalizacji budynków.	

11. Karta terenu nr 011

1) symbol i nr terenu:	**11KDD;**
2) powierzchnia terenu:	**36,3 a;**
3) przeznaczenie terenu:	
a) podstawowe:	drogi publiczne – ulice dojazdowe,
b) uzupełniające:	- zieleń urządzona, - obiekty i sieci uzbrojenia infrastruktury technicznej;
4) zasady kształtowania zabudowy oraz wskaźniki zagospodarowania terenu:	
a) wskaźniki wykorzystania terenu:	nie dotyczy,
b) linie zabudowy:	nie dotyczy,
c) parametry zabudowy:	nie dotyczy,
d) dachy:	nie dotyczy;
5) zasady ochrony środowiska, przyrody i krajobrazu kulturowego:	
ochrona na podstawie przepisów odrębnych;	
6) zasady ochrony dziedzictwa kulturowego i zabytków oraz dóbr kultury współczesnej:	
ze względu na położenie w strefie „B" ochrony konserwatorskiej obejmującej układ urbanistyczny śródmieścia Opola oraz krajobraz kulturowy obowiązuje:	- dopasowanie nawierzchni oraz małej architektury w zakresie materiałów wykończeniowych, kolorystyki, skali, formy do historycznej kompozycji przestrzennej, - dostosowanie nasadzeń zieleni do historycznej kompozycji przestrzennej,
7) zasady zagospodarowania terenów podlegających ochronie na podstawie przepisów odrębnych:	
a) ochrona terenów górniczych:	nie dotyczy,
b) ochrona obszarów szczególnego zagrożenia powodzią:	nie dotyczy,
c) ochrona terenów zagrożonych osuwaniem się mas ziemnych:	nie dotyczy,
d) pozostałe tereny i obiekty:	nie dotyczy;
8) zasady ochrony i kształtowania ładu przestrzennego:	
a) ustalenia kompozycyjno-estetyczne:	nie ustala się,
b) nośniki reklamowe:	zakaz lokalizacji wszelkich reklam oraz obiektów służących reklamie,
c) ustalenia dla tymczasowych obiektów usługowych:	zakaz lokalizacji,
d) wolnostojące budynki gospodarcze i garażowe:	zakaz lokalizacji,
e) obiekty małej architektury:	dostosowanie formy i skali do wnętrza urbanistycznego,
f) zieleń:	obustronny szpaler drzew,
g) nadziemne części urządzeń technicznych:	przysłonięcie zielenią ozdobną;
9) zasady obsługi komunikacyjnej:	
a) wskaźnik miejsc postojowych (m.p.):	w przypadku realizacji miejsc postojowych uwzględnia się miejsca przeznaczone na parkowanie pojazdów zaopatrzonych w kartę parkingową zgodnie z przepisami odrębnymi,
b) realizacja miejsc postojowych:	nie ustala się,
c) dostępność komunikacyjna:	wyznaczenie drogi rowerowej;
10) zasady modernizacji, rozbudowy i budowy systemów infrastruktury:	
a) zaopatrzenie w wodę:	zapewnienie dostępu eksploatacyjnego do przebiegającej infrastruktury technicznej,
b) odprowadzenie ścieków bytowych, komunalnych i przemysłowych:	zapewnienie dostępu eksploatacyjnego do przebiegającej infrastruktury technicznej,
c) odprowadzenie wód opadowych:	poprzez system rozdzielczej kanalizacji deszczowej powiązany z istniejącym miejskim układem kanalizacji deszczowej,
d) zaopatrzenie w gaz:	zapewnienie dostępu eksploatacyjnego do przebiegającej infrastruktury technicznej,
e) zaopatrzenie w energię cieplną:	zapewnienie dostępu eksploatacyjnego do przebiegającej infrastruktury technicznej,
f) zaopatrzenie w energię elektryczną:	- z istniejących i planowanych elementów systemu elektroenergetycznego, - zapewnienie dostępu eksploatacyjnego do przebiegającej infrastruktury technicznej,
g) zapewnienie telekomunikacji:	zapewnienie dostępu eksploatacyjnego do przebiegającej infrastruktury telekomunikacyjnej,

h) gospodarka odpadami:	nie ustala się;
11) zasady i warunki scalania i podziału nieruchomości:	
nie ustala się;	
12) sposób i termin tymczasowego zagospodarowania, urządzania i użytkowania terenów:	
nie ustala się;	
13) stawka procentowa, na podstawie której ustala się opłatę, o której mowa w art. 36 ust. 4 ustawy z dnia 27 marca 2003 r. o planowaniu i zagospodarowaniu przestrzennym:	
0%;	
14) szczególne warunki zagospodarowania terenów oraz ograniczenia w ich użytkowaniu:	
a) obszar przestrzeni publicznej,	
b) zakaz lokalizacji budynków.	

12. Karta terenu nr 012

1) symbol i nr terenu:	**12KDX;**
2) powierzchnia terenu:	**20,7 a;**
3) przeznaczenie terenu:	
a) podstawowe:	drogi publiczne – ciągi pieszo-jezdne,
b) uzupełniające:	- zieleń urządzona, - obiekty i sieci uzbrojenia infrastruktury technicznej;
4) zasady kształtowania zabudowy oraz wskaźniki zagospodarowania terenu:	
a) wskaźniki wykorzystania terenu:	nie dotyczy,
b) linie zabudowy:	nie dotyczy,
c) parametry zabudowy:	nie dotyczy,
d) dachy:	nie dotyczy;
5) zasady ochrony środowiska, przyrody i krajobrazu kulturowego:	
ochrona na podstawie przepisów odrębnych;	
6) zasady ochrony dziedzictwa kulturowego i zabytków oraz dóbr kultury współczesnej:	
ze względu na położenie w strefie „B" ochrony konserwatorskiej obejmującej układ urbanistyczny śródmieścia Opola oraz krajobraz kulturowy obowiązuje:	- dopasowanie nawierzchni oraz małej architektury w zakresie materiałów wykończeniowych, kolorystyki, skali, formy do historycznej kompozycji przestrzennej, - dostosowanie nasadzeń zieleni do historycznej kompozycji przestrzennej;
7) zasady zagospodarowania terenów podlegających ochronie na podstawie przepisów odrębnych:	
a) ochrona terenów górniczych:	nie dotyczy,
b) ochrona obszarów szczególnego zagrożenia powodzią:	nie dotyczy,
c) ochrona terenów zagrożonych osuwaniem się mas ziemnych:	nie dotyczy,
d) pozostałe tereny i obiekty:	nie dotyczy;
8) zasady ochrony i kształtowania ładu przestrzennego:	
a) ustalenia kompozycyjno-estetyczne:	nie ustala się,
b) nośniki reklamowe:	zakaz lokalizacji wszelkich reklam oraz obiektów służących reklamie,
c) ustalenia dla tymczasowych obiektów usługowych:	zakaz lokalizacji,
d) wolnostojące budynki gospodarcze i garażowe:	zakaz lokalizacji,
e) obiekty małej architektury:	dostosowanie formy i skali do wnętrza urbanistycznego,
f) zieleń:	obustronny szpaler drzew,
g) nadziemne części urządzeń technicznych:	przysłonięcie zielenią ozdobną;
9) zasady obsługi komunikacyjnej:	
a) wskaźnik miejsc postojowych (m.p.):	w przypadku realizacji miejsc postojowych uwzględnia się miejsca przeznaczone na parkowanie pojazdów zaopatrzonych w kartę parkingową zgodnie z przepisami odrębnymi,
b) realizacja miejsc postojowych:	nie ustala się,
c) dostępność komunikacyjna:	nie ustala się;
10) zasady modernizacji, rozbudowy i budowy systemów infrastruktury:	
a) zaopatrzenie w wodę:	zapewnienie dostępu eksploatacyjnego do przebiegającej infrastruktury technicznej,
b) odprowadzenie ścieków bytowych, komunalnych i przemysłowych:	zapewnienie dostępu eksploatacyjnego do przebiegającej infrastruktury technicznej,
c) odprowadzenie wód opadowych:	poprzez system rozdzielczej kanalizacji deszczowej powiązany z istniejącym miejskim układem kanalizacji deszczowej,
d) zaopatrzenie w gaz:	zapewnienie dostępu eksploatacyjnego do przebiegającej infrastruktury technicznej,
e) zaopatrzenie w energię cieplną:	zapewnienie dostępu eksploatacyjnego do przebiegającej infrastruktury technicznej,
f) zaopatrzenie w energię elektryczną:	- z istniejących i planowanych elementów systemu elektroenergetycznego, - zapewnienie dostępu eksploatacyjnego do przebiegającej infrastruktury technicznej,
g) zapewnienie telekomunikacji:	zapewnienie dostępu eksploatacyjnego do przebiegającej infrastruktury telekomunikacyjnej,
h) gospodarka odpadami:	nie ustala się;
11) zasady i warunki scalania i podziału nieruchomości:	
nie ustala się;	
12) sposób i termin tymczasowego zagospodarowania, urządzania i użytkowania terenów:	
nie ustala się;	

13) stawka procentowa, na podstawie której ustala się opłatę, o której mowa w art. 36 ust. 4 ustawy z dnia 27 marca 2003 r. o planowaniu i zagospodarowaniu przestrzennym:
0%;
14) szczególne warunki zagospodarowania terenów oraz ograniczenia w ich użytkowaniu:
a) obszar przestrzeni publicznej,
b) zakaz lokalizacji budynków.

Rozdział 3.
Przepisy końcowe

§ 6. Wykonanie uchwały powierza się Prezydentowi Miasta Opola.

§ 7. Na obszarze objętym planem traci moc:

1) Uchwała nr XL/641/13 Rady Miasta Opola z dnia 25 kwietnia 2013 r. w sprawie uchwalenia zmiany miejscowego planu zagospodarowania przestrzennego „Śródmieście Va" w Opolu;

2) Uchwała nr LXIX/706/10 Rady Miasta Opola z dnia 24 czerwca 2010 r. w sprawie uchwalenia miejscowego planu zagospodarowania przestrzennego „Śródmieście Va" w Opolu

§ 8. Uchwała wchodzi w życie po upływie trzydziestu dni od dnia ogłoszenia w Dzienniku Urzędowym Województwa Opolskiego.

Przewodniczący Rady

Marcin Ociepa

Załącznik nr 1
do Uchwały Nr XI/168/15
Rady Miasta Opola
z dnia 28 maja 2015 r.

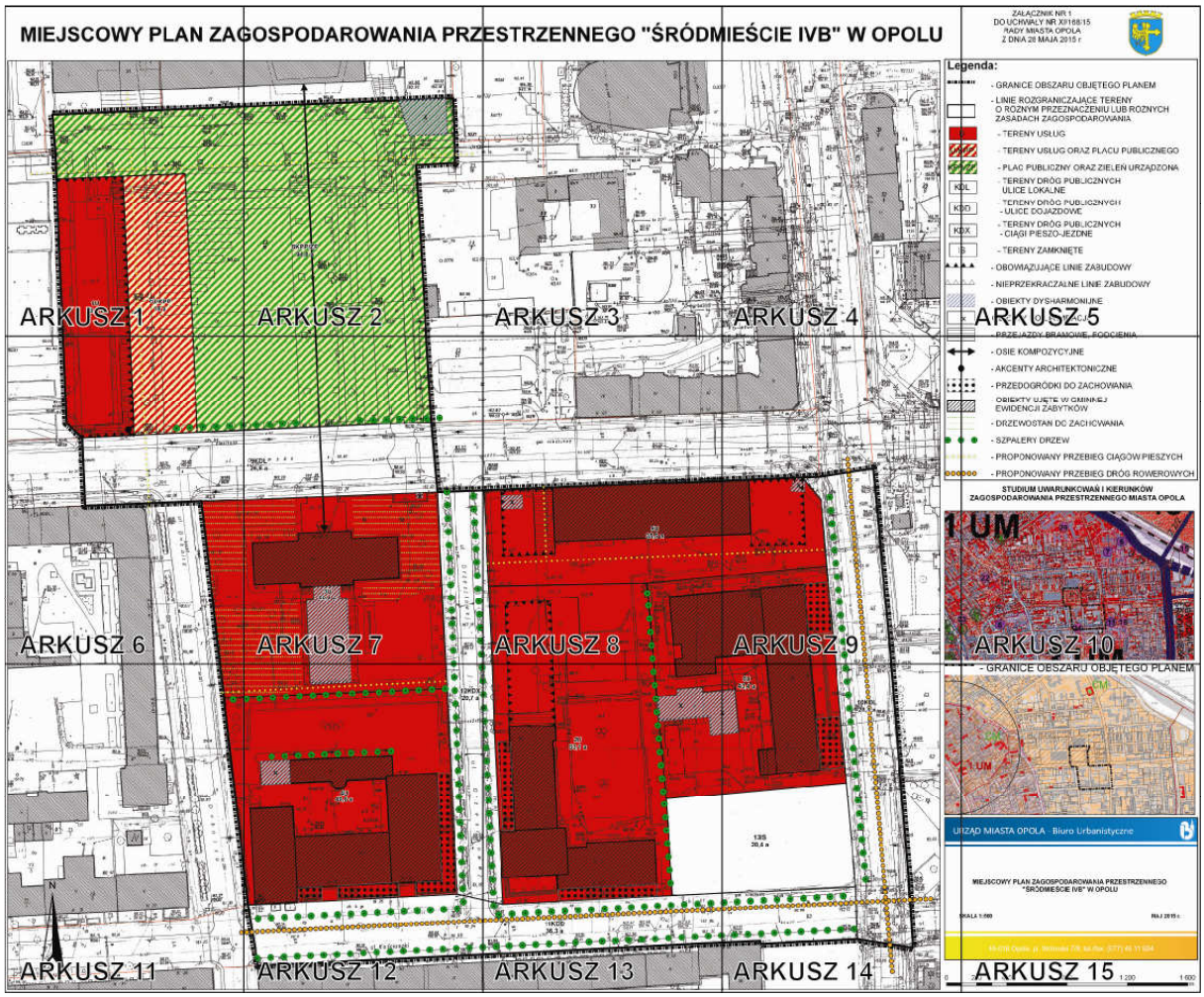

ARKUSZ 1

ARKUSZ 2

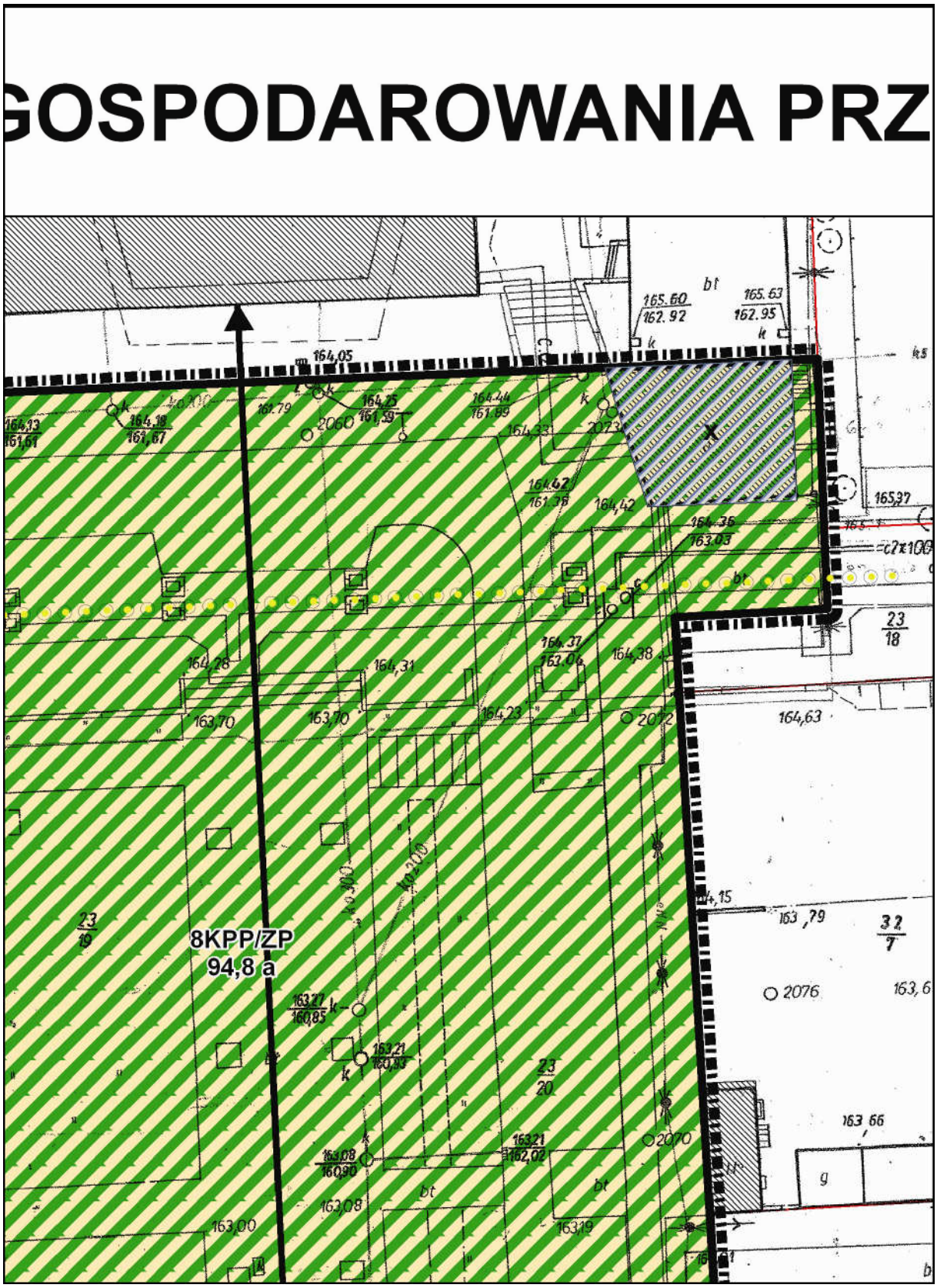

ARKUSZ 3

ESTRZENNEGO "ŚRÓDM

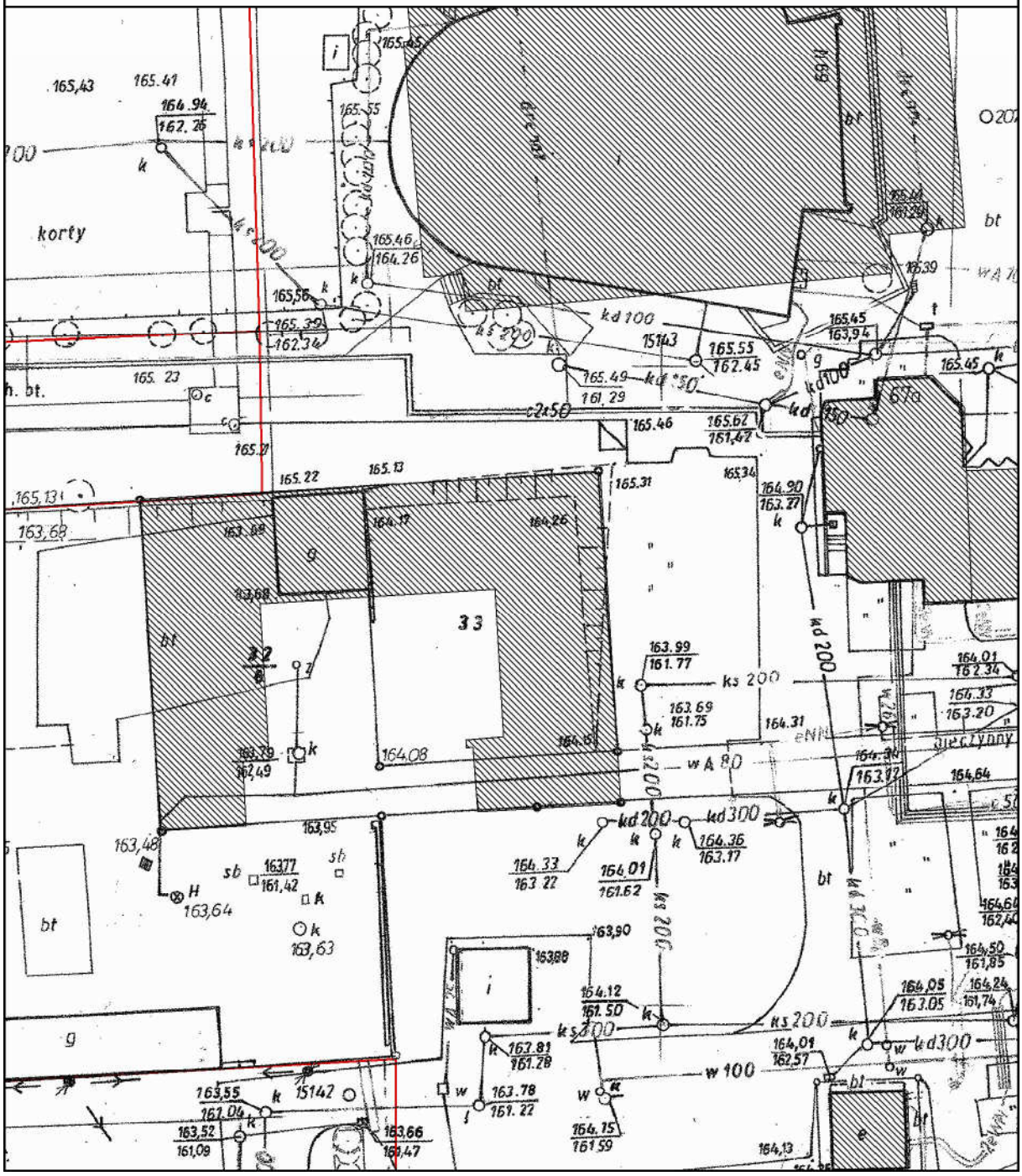

ARKUSZ 4

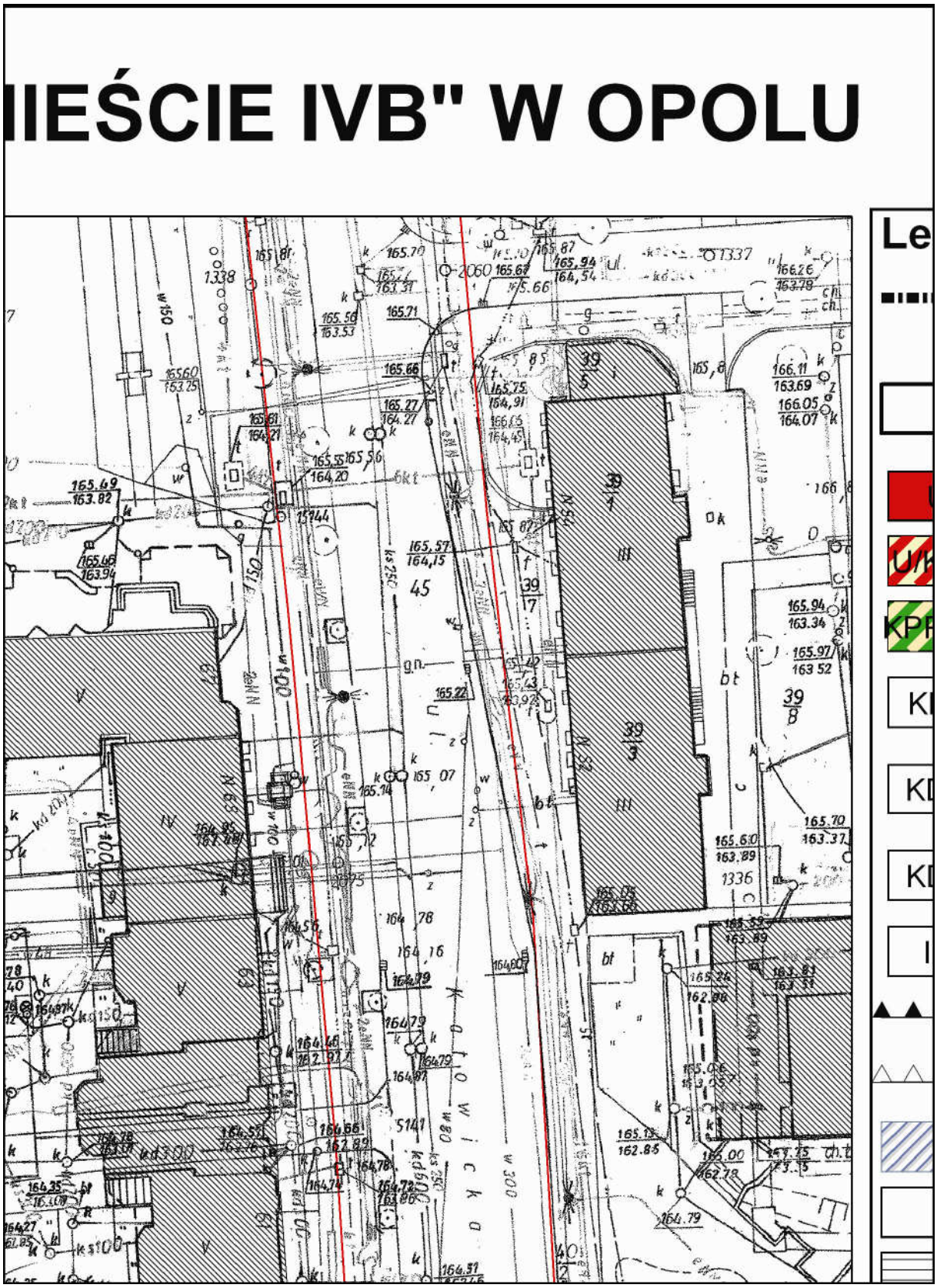

ARKUSZ 5

ZAŁĄCZNIK NR 1
DO UCHWAŁY NR XI/168/15
RADY MIASTA OPOLA
Z DNIA 28 MAJA 2015 r.

genda:

- GRANICE OBSZARU OBJĘTEGO PLANEM

- LINIE ROZGRANICZAJĄCE TERENY O RÓŻNYM PRZEZNACZENIU LUB RÓŻNYCH ZASADACH ZAGOSPODAROWANIA

U - TERENY USŁUG

PP - TERENY USŁUG ORAZ PLACU PUBLICZNEGO

ZP - PLAC PUBLICZNY ORAZ ZIELEŃ URZĄDZONA

DL - TERENY DRÓG PUBLICZNYCH ULICE LOKALNE

DD - TERENY DRÓG PUBLICZNYCH - ULICE DOJAZDOWE

DX - TERENY DRÓG PUBLICZNYCH - CIĄGI PIESZO-JEZDNE

S - TERENY ZAMKNIĘTE

- OBOWIĄZUJĄCE LINIE ZABUDOWY

- NIEPRZEKRACZALNE LINIE ZABUDOWY

- OBIEKTY DYSHARMONIJNE

x - OBIEKTY DO LIKWIDACJI

- PRZEJAZDY BRAMOWE, PODCIENIA

ARKUSZ 6

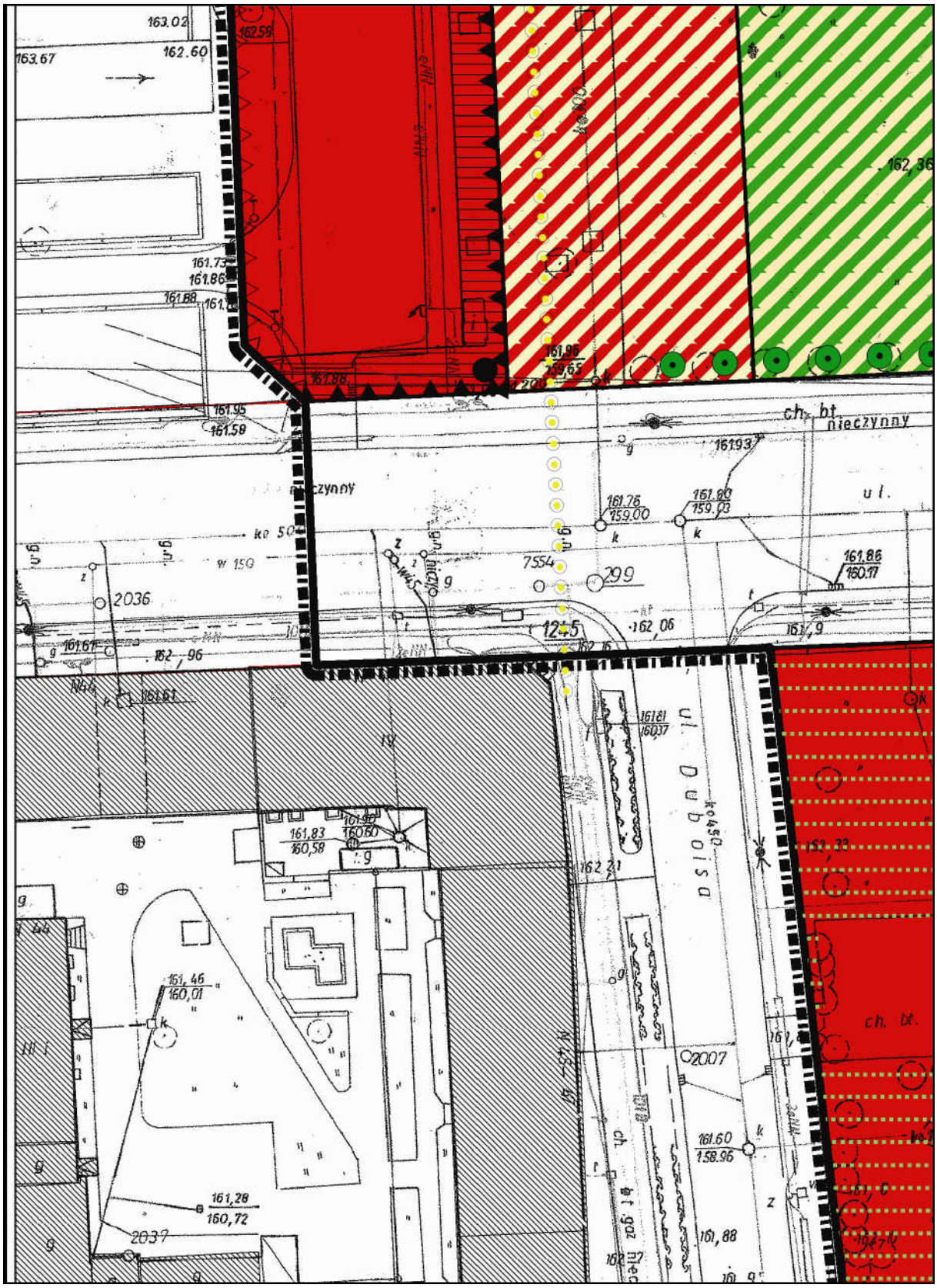
163.02
162.58
163.67
162.60
162.36
161.73
161.86
161.88
161.96
159.65
161.95
161.58
ch. bt.
nieczynny
161.93
161.76
159.00
161.80
159.03
ul.
161.86
160.17
7554
299
2036
12+5
162.06
161.9
162.96
161.61
161.81
160.37
ul. Dubois
161.83
160.58
162.21
161.46
160.01
ch. bt.
2007
161.60
158.96
161.28
160.72
2037
161.88

ARKUSZ 7

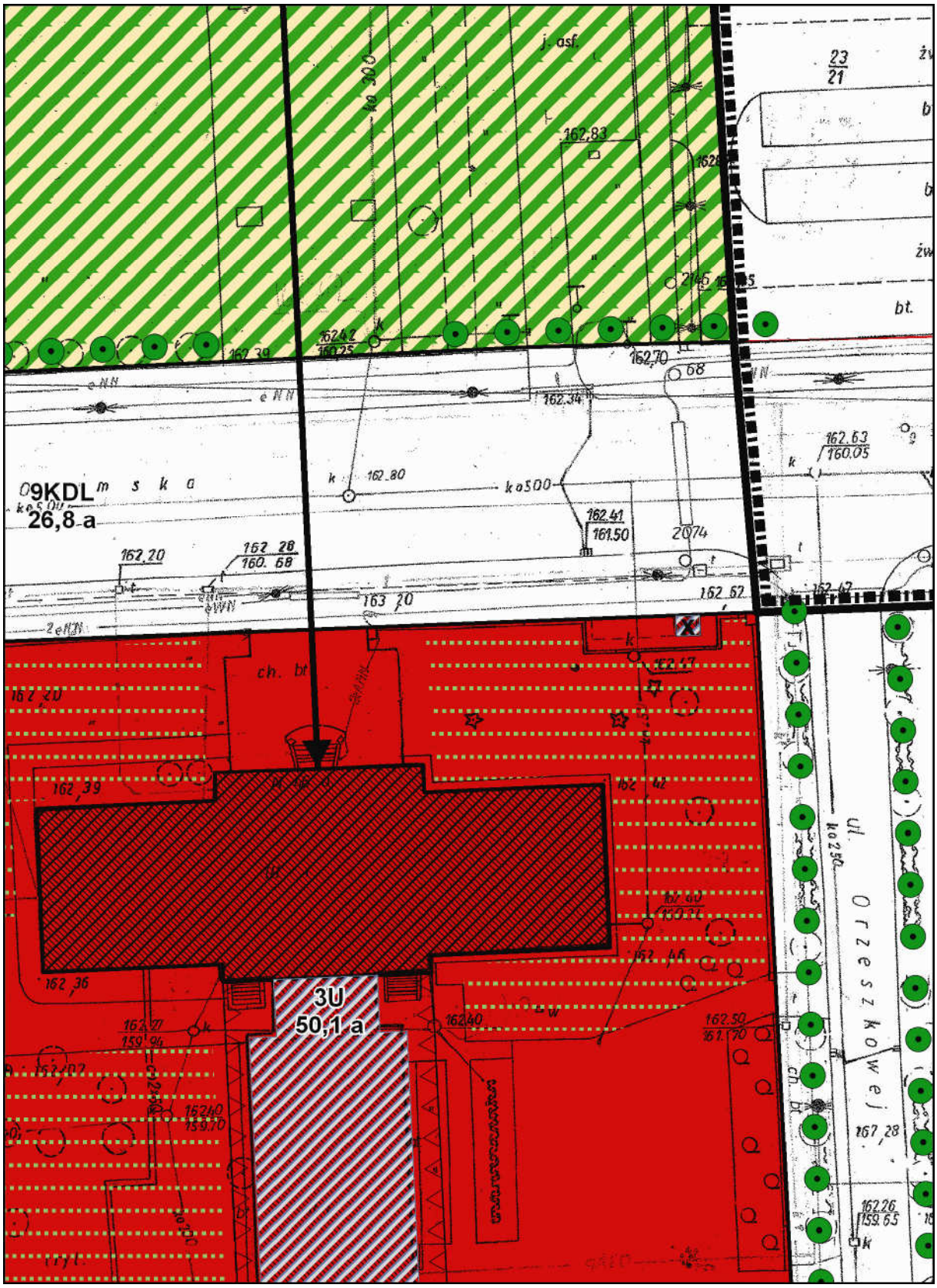

ARKUSZ 8

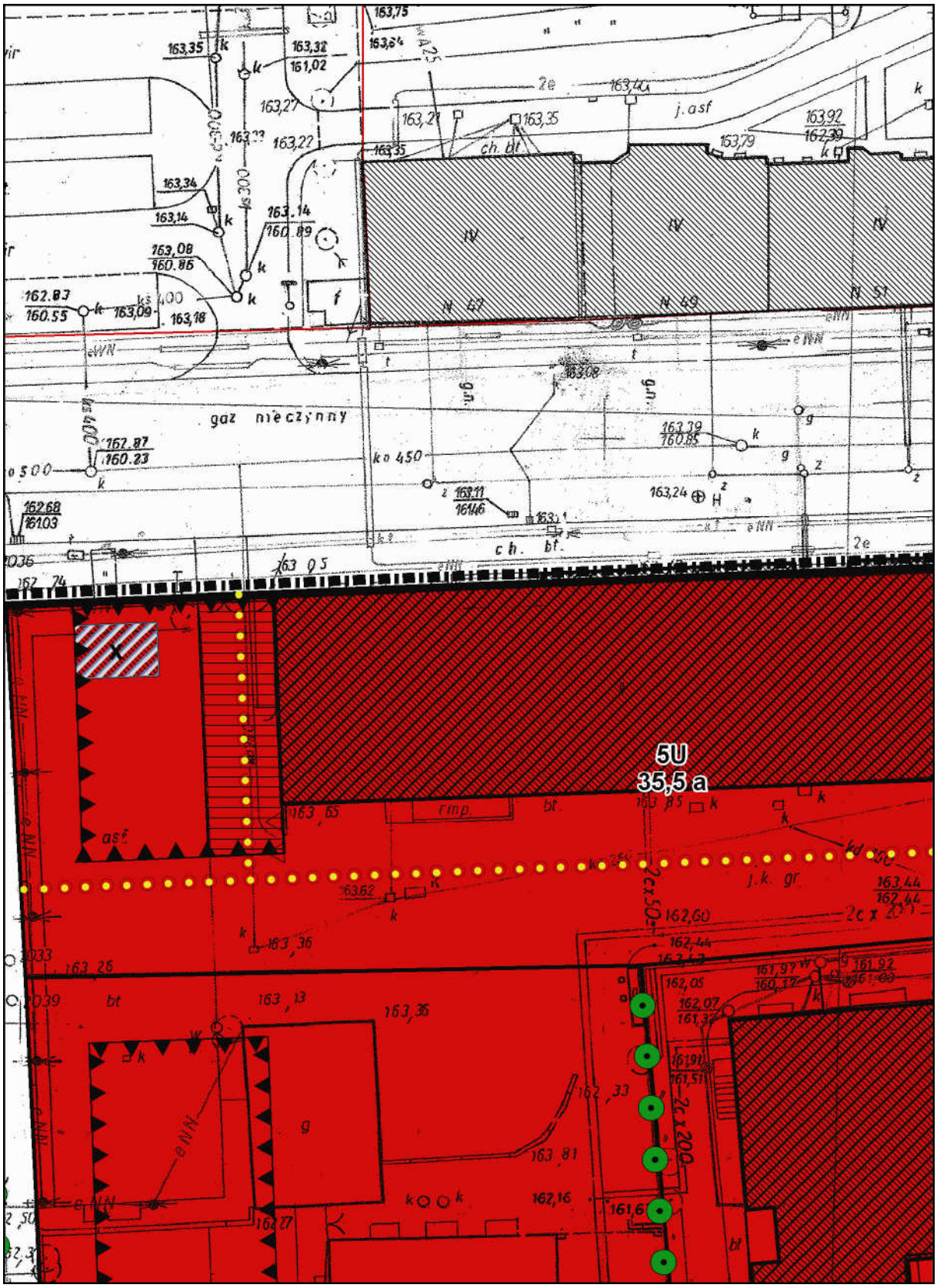

ARKUSZ 9

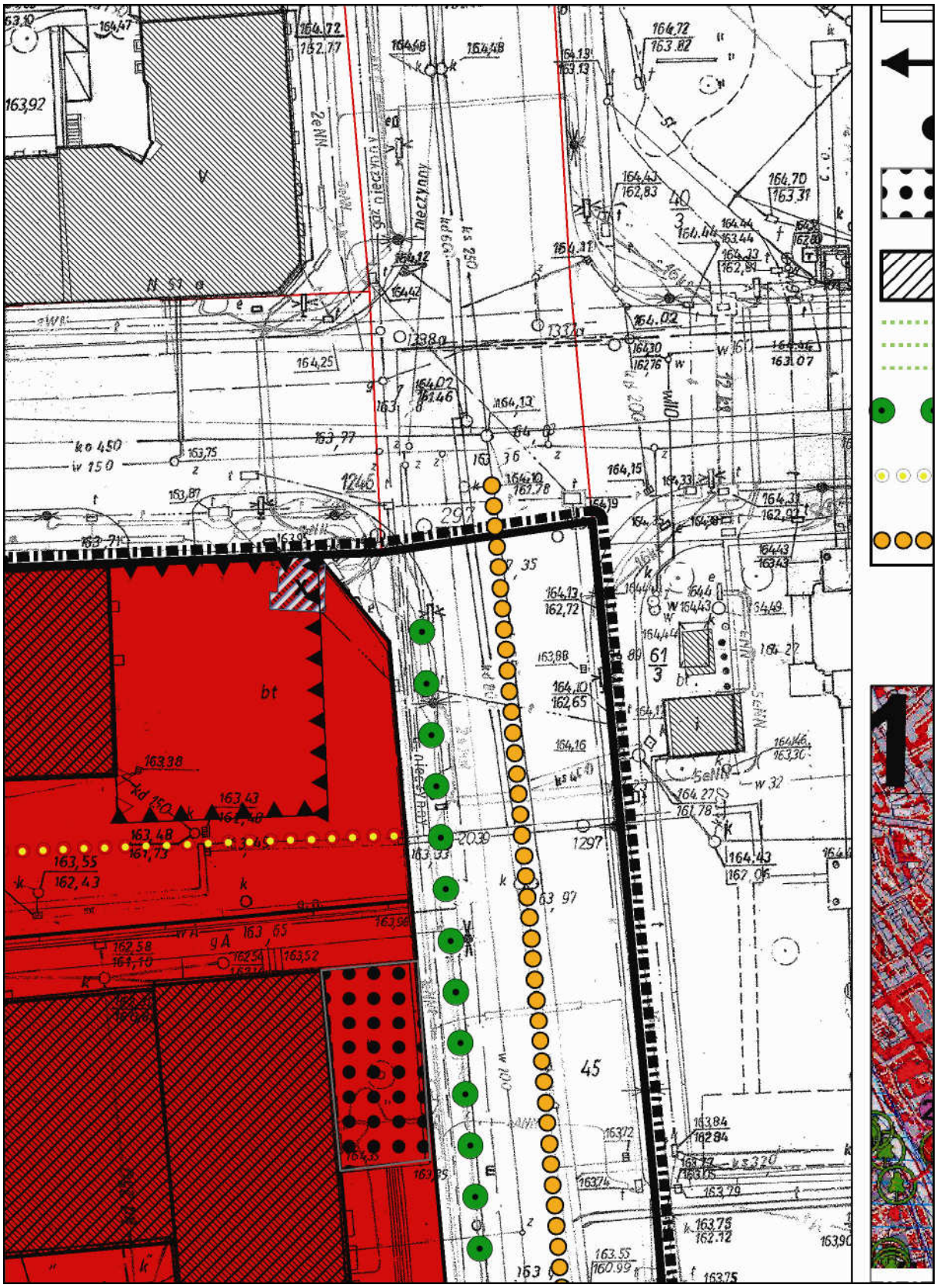

ARKUSZ 10

- OSIE KOMPOZYCYJNE
- AKCENTY ARCHITEKTONICZNE
- PRZEDOGRÓDKI DO ZACHOWANIA
- OBIEKTY UJĘTE W GMINNEJ EWIDENCJI ZABYTKÓW
- DRZEWOSTAN DO ZACHOWANIA
- SZPALERY DRZEW
- PROPONOWANY PRZEBIEG CIĄGÓW PIESZYCH
- PROPONOWANY PRZEBIEG DRÓG ROWEROWYCH

STUDIUM UWARUNKOWAŃ I KIERUNKÓW ZAGOSPODAROWANIA PRZESTRZENNEGO MIASTA OPOLA

ARKUSZ 11

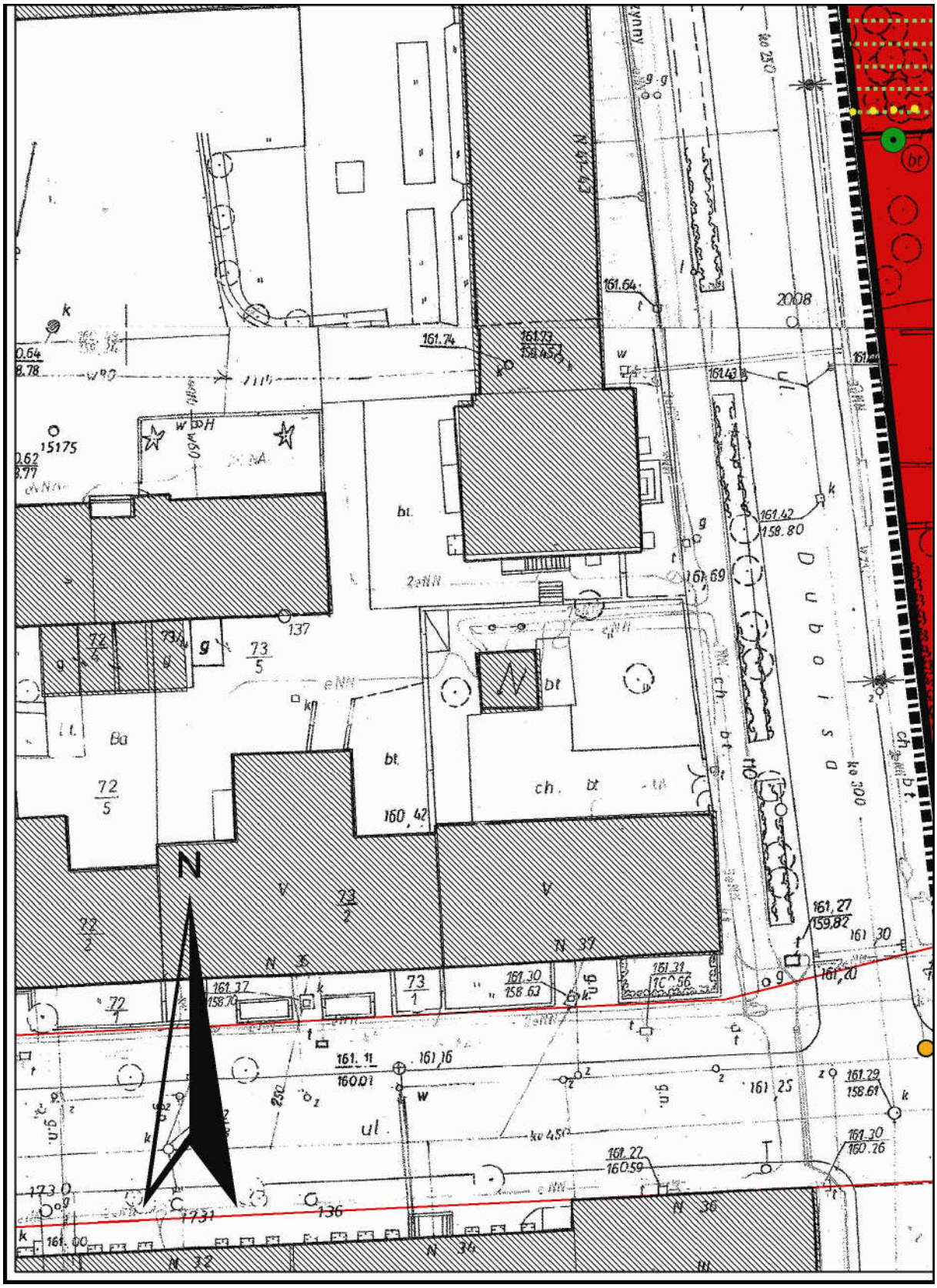
N
ul.
Dubois a
bt.
ch.
161.64
161.74
161.73
161.43
161.42
158.80
161.69
161.27
159.82
161.30
161.20
161.37
161.11
160.01
161.16
161.25
161.29
158.61
161.30
160.26
161.27
160.59
161.00
160.42
137
136
73/5
72/5
73/2
73/1
72/2
72/1
Ba
N 32
N 34
N 36
N 37

ARKUSZ 12

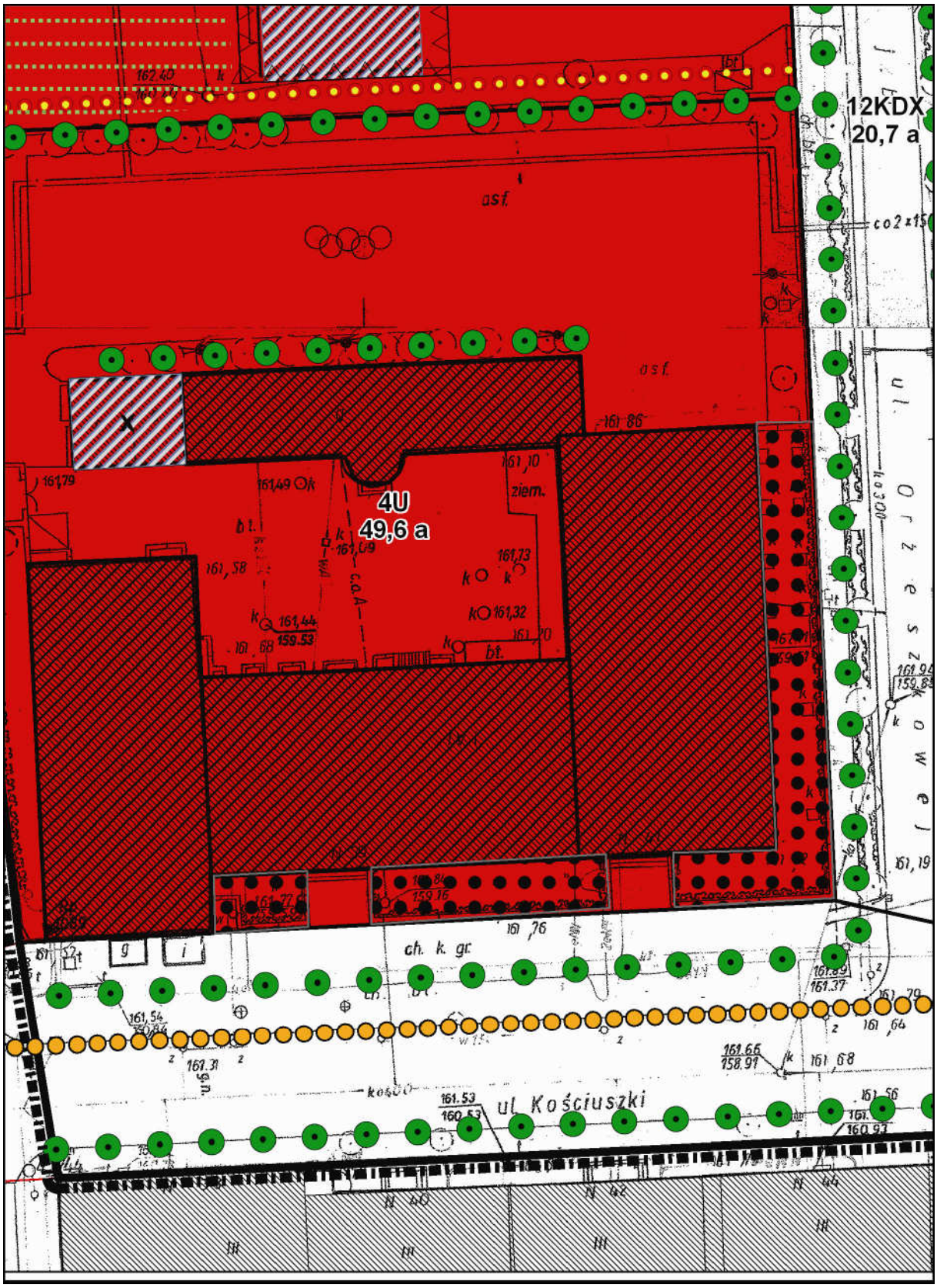

ARKUSZ 13

2U
33,1 a
11KDD
36,3 a
asf.
asf.
c.o 2 x 150
ch. bt
ch. bt
162,17
162,22
162,25
162,56
162,88
162,88
162,07
160,05
162,10
161,38
162,02
159,85
162,21
160,38
160,38
162,41
159,11
162,48
159,16
162,65
159,19
162,36
162,20
161,25
161,89
162,84
162,50

ARKUSZ 14

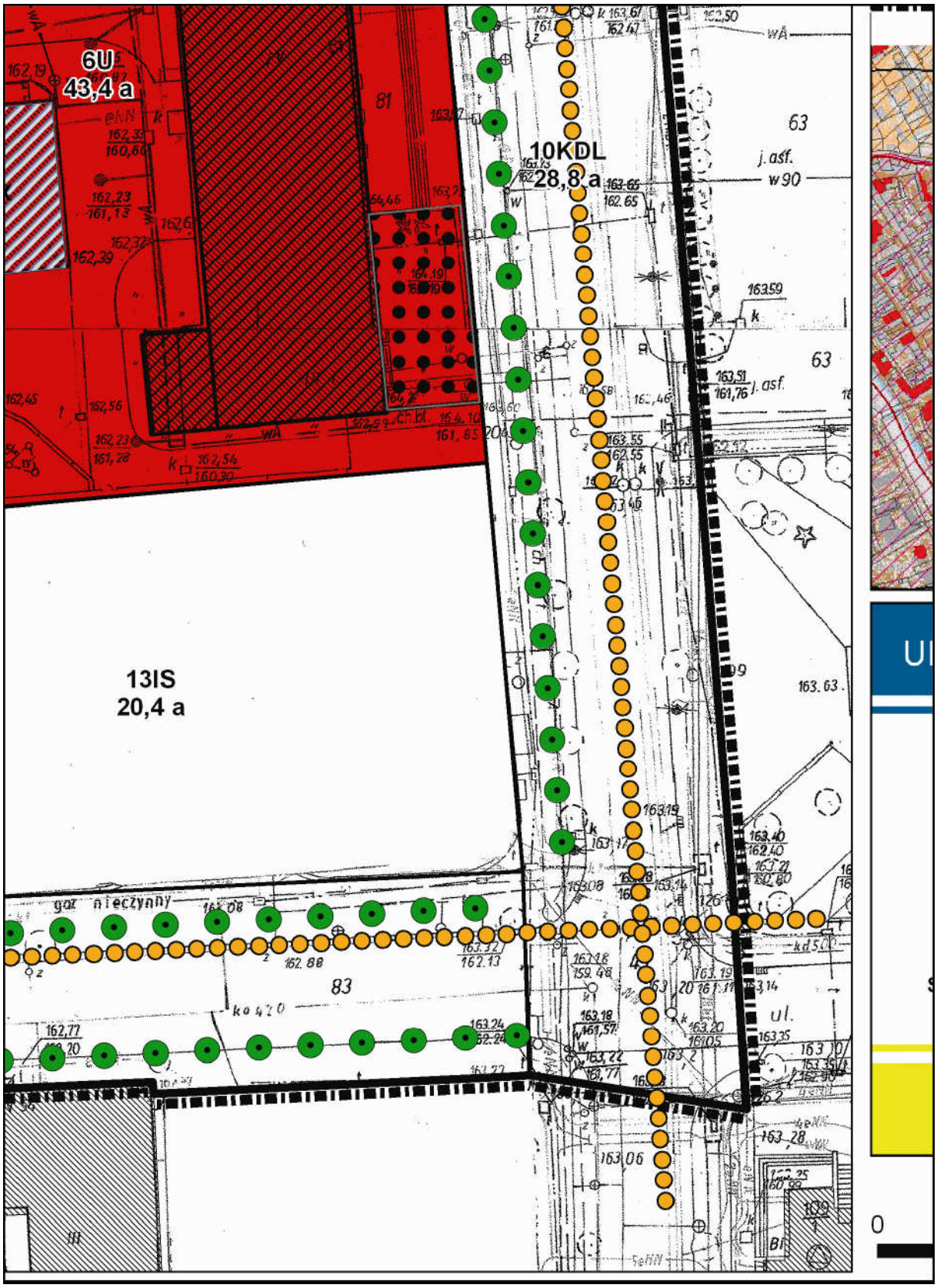

ARKUSZ 15

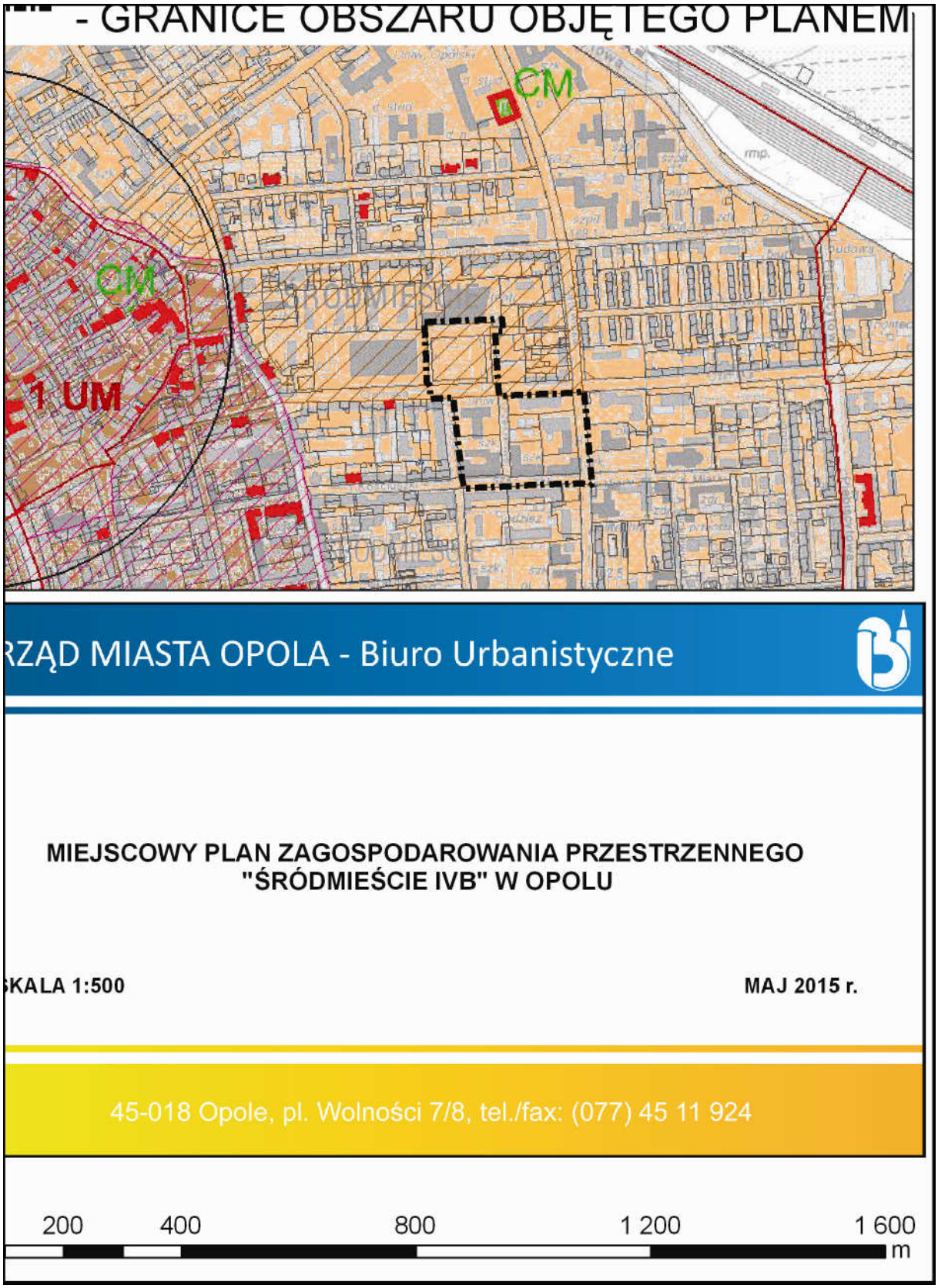
- GRANICE OBSZARU OBJĘTEGO PLANEM
CM
CM
1 UM
RZĄD MIASTA OPOLA - Biuro Urbanistyczne
MIEJSCOWY PLAN ZAGOSPODAROWANIA PRZESTRZENNEGO
"ŚRÓDMIEŚCIE IVB" W OPOLU
SKALA 1:500
MAJ 2015 r.
45-018 Opole, pl. Wolności 7/8, tel./fax: (077) 45 11 924
200
400
800
1 200
1 600
m

Załącznik Nr 2 do Uchwały Nr XI/168/15
Rady Miasta Opola
z dnia 28 maja 2015 r.

WYKAZ ZABYTKÓW

OBIEKTY UJĘTE W GMINNEJ EWIDENCJI ZABYTKÓW:

ul. Ozimska	46a, 48
ul. Katowicka	55
ul. T. Kościuszki	39-41, 43, 45

OBIEKTY PROPONOWANE DO OBJĘCIA OCHRONĄ KONSERWATORSKĄ:

strefa B ochrony konserwatorskiej obejmująca teren w granicach obszaru objętego planem

Załącznik Nr 3 do Uchwały Nr XI/168/15

Rady Miasta Opola

z dnia 28 maja 2015 r.

ROZSTRZYGNIĘCIE
RADY MIASTA OPOLA
z dnia 28 maja 2015 r.

w sprawie sposobu realizacji i zasad finansowania inwestycji z zakresu infrastruktury technicznej, które należą do zadań własnych gminy

Na podstawie art. 20 ust. 1 ustawy z dnia 27 marca 2003 r. o planowaniu i zagospodarowaniu przestrzennym (Dz. U. z 201 r. poz. 199) oraz w związku z uchwaleniem miejscowego planu zagospodarowania przestrzennego „Śródmieście IVb" w Opolu, Rada Miasta Opola rozstrzyga, co następuje:

1. **Inwestycje infrastruktury technicznej objęte ustaleniami planu**

1) zasady obsługi oraz charakterystyka rozwiązań infrastruktury technicznej, w tym komunikacyjnej, zostały określone w ustaleniach miejscowego planu zagospodarowania przestrzennego „Śródmieście IVb" w Opolu;

2) w zakresie należącym do zadań własnych gminy zapisano w planie następujące inwestycje związane z przebudową i budową układu komunikacyjnego, w tym:

a) drogi publiczne – ulice lokalne, oznaczone symbolem KDDL,

b) drogi publiczne – ulice dojazdowe, oznaczone symbolem KDD,

c) drogi publiczne – ciągi pieszo-jezdne, oznaczone symbolem KDX;

3) inwestycje komunikacyjne określone w pkt 2 obejmują urządzenia towarzyszące (chodniki, zieleń, oświetlenie, sygnalizację i urządzenia sterowania ruchem).

2. **Sposób realizacji zapisanych w planie inwestycji z zakresu infrastruktury technicznej**

1) zadania w zakresie realizacji dróg publicznych przewidzianych w planie oraz związanych z nimi wykupami terenów, prowadzić będą właściwe jednostki miejskie;

2) zadania w zakresie infrastruktury technicznej będą prowadzić właściwe przedsiębiorstwa, w kompetencji których leży rozwój sieci: wodociągowej, kanalizacji sanitarnej, energetycznej, gazociągowej, cieplnej oraz gospodarka odpadami;

3) zadania w zakresie infrastruktury technicznej realizowane będą zgodnie z ustaleniami miejscowego planu zagospodarowania przestrzennego oraz przepisami odrębnymi;

4) zadania związane z gospodarką odpadami realizowane są również zgodnie z planem gospodarki odpadami;

5) podstawę przyjęcia do realizacji zadań określonych w miejscowym planie zagospodarowania przestrzennego, które należą do zadań własnych gminy, stanowić będą zapisy Wieloletniej Prognozy Finansowej Miasta Opola;

6) określenie terminów przystąpienia i zakończenia realizacji zadań, ustalone będzie według kryteriów i zasad przyjętych przy konstruowaniu Wieloletniej Prognozy Finansowej Miasta Opola;

7) inwestycje mogą być realizowane etapami w zależności od wielkości środków przeznaczonych na inwestycje.

3. **Zasady finansowania inwestycji z zakresu infrastruktury technicznej określonych w planie**

1) finansowanie inwestycji będzie odbywać się poprzez wydatki z budżetu miasta;

2) współfinansowanie inwestycji środkami zewnętrznymi, odbywać się będzie poprzez budżet miasta w ramach m.in.:

a) dotacji unijnych,

b) dotacji samorządu województwa,

c) dotacji i pożyczek z funduszy celowych,

d) kredytów i pożyczek bankowych,

e) innych środków zewnętrznych;

3) udział inwestorów w finansowaniu w ramach porozumień o charakterze cywilno-prawnym lub odbywać się będzie w formie partnerstwa publiczno-prywatnego, a także właścicieli nieruchomości.

3) udział inwestorów w finansowaniu w ramach porozumień o charakterze cywilno-prawnym lub w formie partnerstwa publiczno-prywatnego, a także właścicieli nieruchomości.