

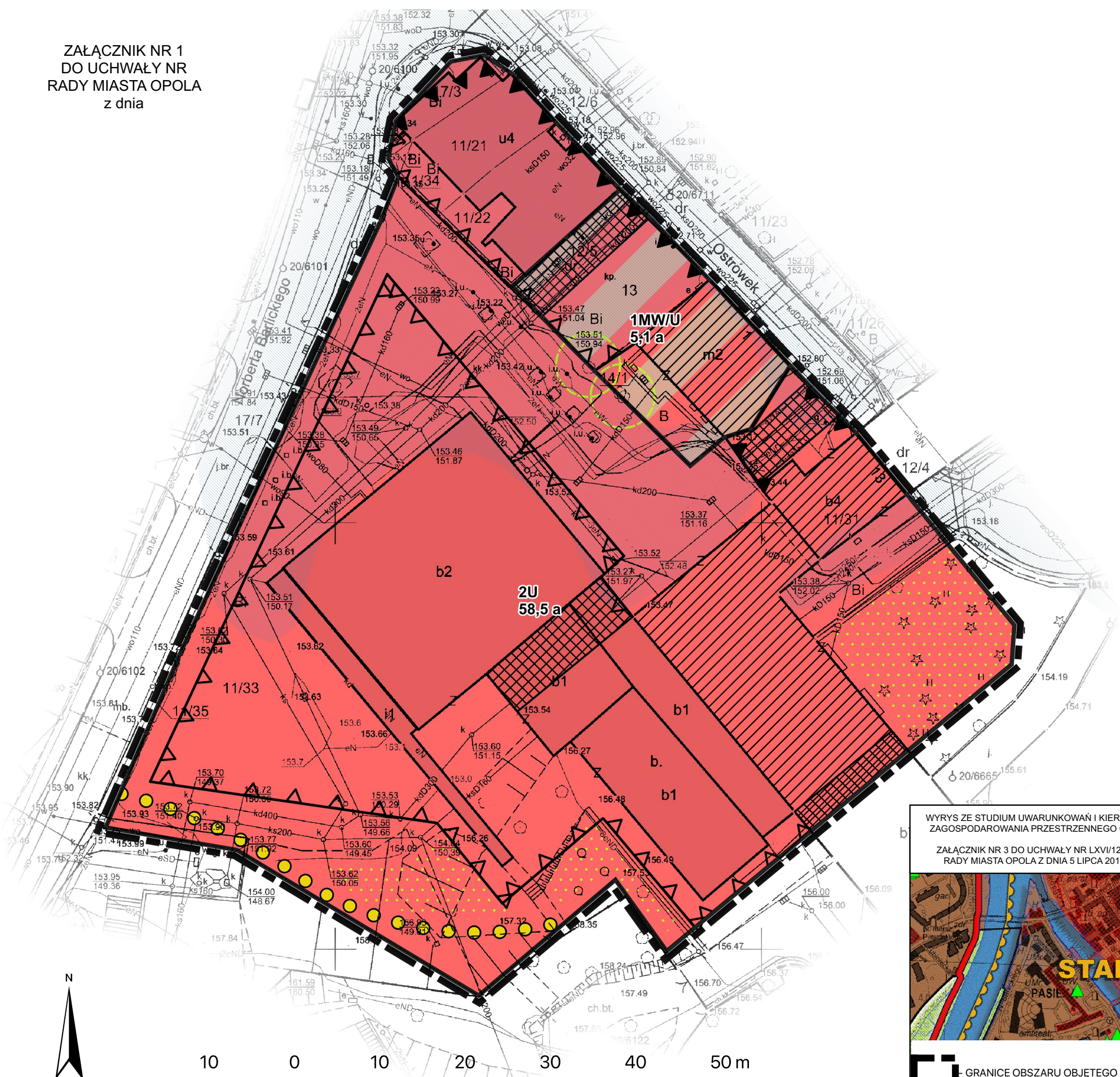
# MIEJSCOWY PLAN ZAGOSPODAROWANIA PRZESTRZENNEGO "ŚRÓDMIEŚCIE Ia" W OPOLU

ZAŁĄCZNIK NR 1  
DO UCHWAŁY NR  
RADY MIASTA OPOLA  
z dnia

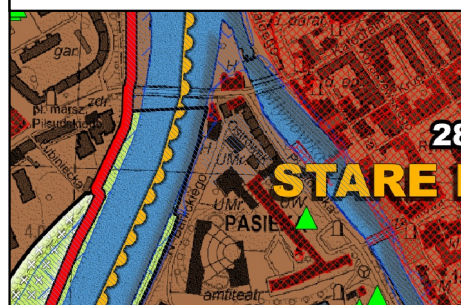



## Legenda

-  - GRANICE OBSZARU OBJĘTEGO PLANEM
-  - LINIE ROZGRANICZAJĄCE TERENY O RÓŻNYM PRZEZNACZENIU LUB RÓŻNYCH ZASADACH ZAGOSPODAROWANIA
-  - TERENY ZABUDOWY MIESZKANIOWEJ WIELORODZINNEJ LUB TERENY ZABUDOWY USŁUGOWEJ
-  - TERENY ZABUDOWY USŁUGOWEJ
-  - OBOWIĄZUJĄCE LINIE ZABUDOWY
-  - NIEPRZEKRACZALNE LINIE ZABUDOWY
-  - ZABYTKI
-  - POJEDYNCZE DRZEWA DO ZACHOWANIA
-  - PRZEJŚCE LUB PRZEJAZD BRAMOWY
-  - ZIELEŃ DO ZACHOWANIA
-  - PROPONOWANY PRZEBIEG ŚCIEŻKI KULTUROWEJ TYSIĄCLECIA
-  - OBSZARY OBEJMUJĄCE TERENY NARAŻONE NA ZALANIE W PRZYPADKU USZKODZENIA LUB ZNISZCZENIA WAŁU PRZECIWPOWODZIOWEGO



WYRYS ZE STUDIUM UWARUNKOWAŃ I KIERUNKÓW ZAGOSPODAROWANIA PRZESTRZENNEGO OPOLA  
ZAŁĄCZNIK NR 3 DO UCHWAŁY NR LXVI/1248/18  
RADY MIASTA OPOLA Z DNIA 5 LIPCA 2018 R.



 - GRANICE OBSZARU OBJĘTEGO PLANEM



 URZĄD MIASTA OPOLA - Biuro Urbanistyczne

**MIEJSCOWY PLAN ZAGOSPODAROWANIA PRZESTRZENNEGO "ŚRÓDMIEŚCIE Ia" W OPOLU**  
SKALA 1:500

45-018 Opole, pl. Wolności 7/8, tel.: (077) 45 11 925