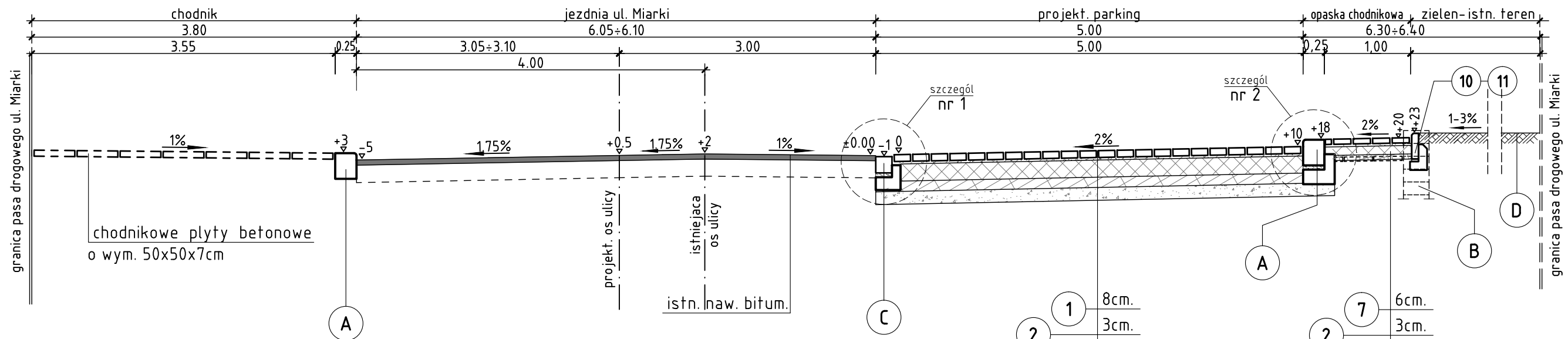
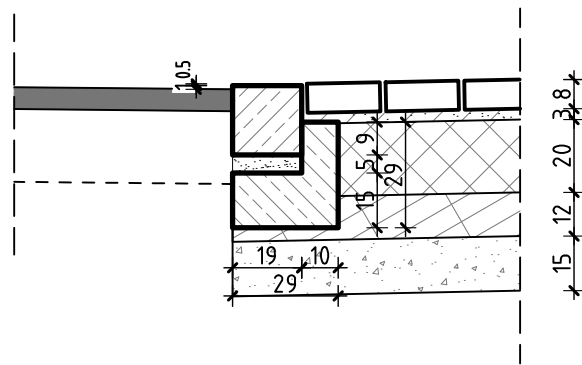


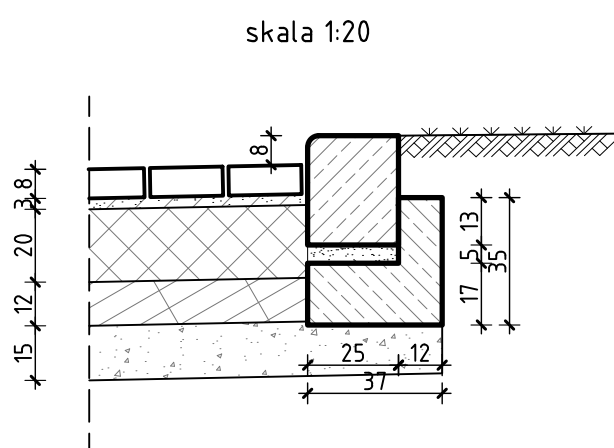
przekrój a - a - stan projektowany



szczegół nr 1
skala 1:20



szczegół nr 2
skala 1:20



legenda:

- (A) Istn. krawężnik kamienny o szer. 25 cm przeznaczony do przełożeniu w linii zatoki parkingowej na lawie beton. C-12/15 z oporem.
- (B) Istn. murek z kamienia łamanego - do rozbiórki
- (C) Jeden rząd kostki kamiennej o wys. 18±20cm na podsypce cem.-piaskowej o grub. 5cm i lawie z C-12/15 z oporem.
- (1) Betonowa kostka brukowa typu "Atena" o wys. 8 cm, szara z liniami wydzielnymi koloru grafit.
- (2) Podsypka z cementowo-piaskowa wg PN-B-11113:1996 o grub. 3 cm.
- (3) Podbudowa z kruszywa łamanego 0/31,5mm (klasa II, odmiana I), wg PN-B/11112, stabilizowanego mechanicznie wg PN-S-06102:1997 do Wnos=80% o grub. warstwy 20 cm.
- (4) Warstwa wzmacniająca podłoże z gruntu stabilizowanego cementem do Rm=2,5 MPa (gotowa mieszanka z wytwórnii) o grub. 12 cm.
- (5) Warstwa odsączająca z piasku wg PN-B-11113:1996 o grub. 15 cm. zagęszczona do wskaźnika Is=1,00.
- (6) podłoże gruntowe o kat. nosności G2
- (7) Betonowa kostka brukowa o wys. 6 cm, szara z wypełnieniem spoin piaskiem.
- (8) Podbudowa z kruszywa łamanego 0/31,5mm (klasa II, odmiana I), wg PN-B/11112, stabilizowanego mechanicznie wg PN-S-06102:1997 zagęszczona do Is=0,98 o grub. warstwy 10 cm.
- (9) Warstwa wyrównawcza z piasku wg PN-B-11113:1996 o grub. 6 cm. zagęszczona do wskaźnika Is=0,97.
- (10) Betonowe obrzeże chodnikowe o wym. 100×30×8 cm. wg BN-80/6775-03/04.
- (11) Lawa z oporem o $F=0.039m^2$ z betonu C8/10
- (D) Zasyпка gruntem i humusem z wysianiem mieszanki traw do czasu realizacji projektu pn. "Przebudowa terenu zieleni przy Pl. Mickiewicza w Opolu" z XII. 2010r, autorstwa Pracowni Architektoniczno - Konserwatorskiej arch. Krystyna Piecuch.

1	8cm.
2	3cm.
3	20cm.
4	12cm.
5	15cm.
H _k =58cm.	

7	6cm.
2	3cm.
8	10cm.
9	6cm.
H _k =25cm.	

Pracownia Projektowa „DROGMAD” 45-710 Opole, ul. Niemodlińska 44/101; tel. 77 551 73 06			
Projekt zagospodarowania terenu			
Temat opracowania: Projekt wykonawczy "Budowa zatoki postojowej przy ul. Miarki na odc. od Katowickiej do Mickiewicza" w granicach dz. nr 65		Temat rysunku: Przekrój konstrukcyjny skala 1:50	
Adres: ulica Miarki w Opolu - dr gminna nr 103798 O		Utworzył: mgr inż. T.Jaskiewicz	
Projektant: inż A. Kulejewski upraw. Bud. Nr ewid. 34/77/Op		Data: 08. 2011r	
Inwestor: Miejski Zarząd Dróg w Opolu ul. Obrońców Stalingradu 66; 45-512 Opole		Nr rys.: 2.2	