



— poziom istn. jezdni ul. Miarki po osi wg planu sytuac.

skala 1 : 50/500

P.p. 157.00

skrzyżowanie z krawędzią jezdni ul. Katowickiej

istn. wpusty na rzędnej 163,14-L, 163,05-P

str. L - pocz. projekt. zatoki parkingu

str. L - istn. wpust uliczny z bocznym dopływem - KR1  
projekt. regulacja do rzędnej 163,74 i zamianie kraty na standardowa

str. L - istn. studz. sciekowa z bocznym dopływem na rzędnych 164,35/164,43


str. L - koniec projekt. parkingu,  
projekt. regulacja wpustu - KR2 do rzędnej 164,37 i zamianie kraty na standardowa

str. L - zjazd do Parafii "Piotra i Pawła"

str. P. - skrzyżowanie z ul. Mickiewicza

Pracownia Projektowa „DROGMAD” 45-710 Opole, ul. Niemodlińska 44/101; tel. 77 551 73 06			
Projekt zagospodarowania terenu			
Temat opracowania: Projekt wykonawczy "Budowa zatoki postojowej przy ul. Miarki na odc. od Katowickiej do Mickiewiczza" w granicach dz. nr 65		Temat rysunku: <b>Profil podłużny</b> skala 1 : 50/500	
Adres: ulica Miarki w Opolu - dr gminna nr 103798 O		Użytkownik, ark. Projektant: inż A. Kulejewski upraw. Bud. Nr ewid. 3477/Op	
Investor: Miejski Zarząd Dróg w Opolu ul. Obrońców Stalingradu 66; 45-512 Opole	Obj. ark. drogi	Nr umowy: 08. 2011r.	Data: 08. 2011r.
			Nr rys.: <b>3</b>

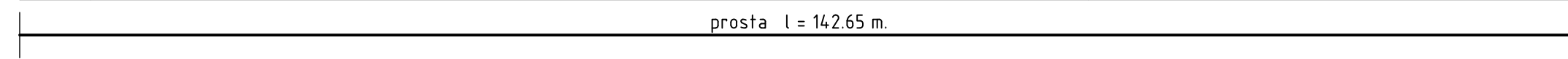
Rzędne istniejące




Pochylenia i luki pionowe



Proste i luki poziome



Odleglosci



Hektometry

