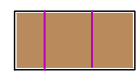





legenda :

-  projekt. zatoka postojowa na 25 stanowisk o naw. z beton. kostki typu Atena o gr 8 cm
-  projekt. opaska chodnikowa z kostki beton. gr 6cm
-  wysepki ochronne pod drzewa z trawnikiem
-  istn. murki kamienne do rozbiórki na l= 77,50m

MAPA UJEDNOSTROWIENA DO CELÓW
PROJEKTOWYCH

wykonana przez: Geodeta Uprawniony
Maria Bartosiewicz
ul. Grota Roweckiego 11A/2
45-256 Opole

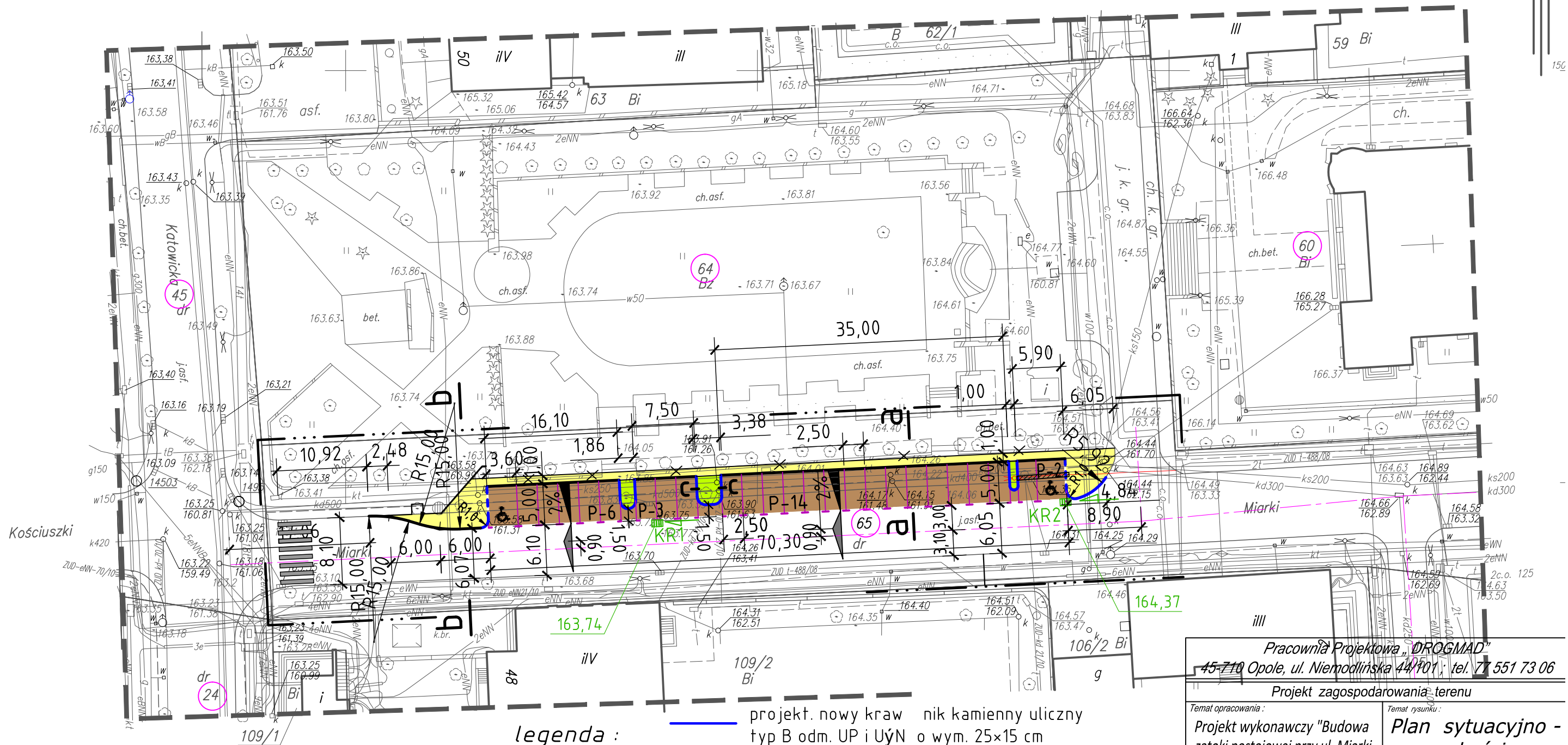
Mapa w skali 1:500 o treści S+U+W+E


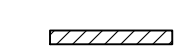

województwo opolskie
miasto - gmina Opole
obręb Opole k.m. 47 dz. 64

układ współrzędnych - lokalny miasta Opola
poziom odniesienia "Amsterdam"
Treść poszczególnych warstw została opracowana w wyniku następujących czynności:
S- na podstawie zeskanowania i wektoryzacji map zasadniczych w skali 1:500, sekcje o godtach: IV-26-c, IV-26-d, IV-36-a, IV-36-b, 474-121-1634
U- na podstawie zeskanowania i wektoryzacji map zasadniczych w skali 1:500, sekcje o godtach: IV-26-c, IV-26-d, IV-36-a, IV-36-b, 474-121-1634
E- poprzez konwersję mapy numerycznej ewidencji gruntów i budynków prowadzonej przez MODGiK,
W- na podstawie zeskanowania i wektoryzacji map zasadniczych w skali 1:500, sekcje o godtach: IV-26-c, IV-26-d, IV-36-a, IV-36-b, 474-121-1634





Brakujące elementy w treści S + W uzupełniono pomiarem geodezyjnym

KERG 121-468/2010
Aktualizacja na dzień: 22.11.2010



-  KR 1 projekt. regulacja wysok.-sytuac. istn. wpustów ulicznych
-  projekt. przepust kablowy z rur dwudzielnych
-  linia rozgraniczenia pasa drogowego ul. Miarki

legenda :

-  projekt. nowy kraw. nik kamienny uliczny typ B odm. UP i UYN o wym. 25x15 cm
-  projekt. kraw. nik kamienny obni ony do +3cm
-  przełożony istn. krawężnik kamienny o szer. 25cm ustawiony z odkryciem na wys. +8cm
-  projekt. krawędz chodnik wg. opracow. LINEA PROJEKT /występuje poza zakres niniejszego projektu /

| | |
|---|------------------------------|
| Pracownia Projektowa "DROGMAD" | |
| 45-710 Opole, ul. Niemodlińska 44/101; tel. 71 551 73 06 | |
| Projekt zagospodarowania terenu | |
| Temat opracowania : | Temat rysunku : |
| Projekt wykonawczy "Budowa zatoki postojowej przy ul. Miarki na odc. od Katowickiej do Mickiewicza" w granicach dz. nr 65 | Plan sytuacyjno-wysokościowy |
| skala 1 : 500 | |
| Adres: | Opracował: |
| ulica Miarki w Opolu - dr gminna nr 103798 O | mgr inż. T.Jaskiewicz |
| | Projektant: |
| | inż. A. Kulejewski |
| | upraw. Bud. Nr ewid. 3477/Op |
| Investor: | Branża: |
| Miejski Zarząd Dróg w Opolu ul. Obrońców Stalingradu 66; 45-512 Opole | drogi |
| Nr umowy: | Data: |
| | 08. 2011r. |
| Nr rys: | |
| | 1.1 |