

SREBNA I-J

RZĘDNE PROJEKTOWANE	159,21	159,21	159,05	159,05
RZĘDNE SPDDU				
PRJ. NAWIERZCHNI				
RZĘDNE TERENU	-159,13	-159,13	-159,13	-159,13
DDLEGLDŚCI	-5,35 -4,50 -4,35	-159,13	159,13	159,13
	0,00	-159,13	159,13	159,13
	4,35	-159,13	159,05	159,05
	6,35			

P.P. = 148,00m
 Pole pow. WYKDP = 3,66m²
 Pole pow. NASYP = 0,00m²

PIK, 26,70


RZĘDNE PROJEKTOWANE	159,25	159,25	159,25	159,25
RZĘDNE SPDDU				
PRJ. NAWIERZCHNI				
RZĘDNE TERENU	-159,30	-159,29	-159,30	-159,30
DDLEGLDŚCI	1,92 -1,90 -1,75	-159,30	159,33	159,33
	0,00	-159,29	159,29	159,29
	1,75	-159,30	159,25	159,25
	1,91			

P.P. = 148,00m
 Pole pow. WYKDP = 1,54m²
 Pole pow. NASYP = 0,00m²

PIK, 46,90

RZĘDNE PROJEKTOWANE	159,46	159,46	159,38	159,38
RZĘDNE SPDDU				
PRJ. NAWIERZCHNI				
RZĘDNE TERENU	-159,42	-159,42	-159,42	-159,42
DDLEGLDŚCI	2,17 -2,15 -2,00	-159,42	159,42	159,42
	0,00	-159,42	159,42	159,42
	2,00	-159,42	159,38	159,38
	2,17			

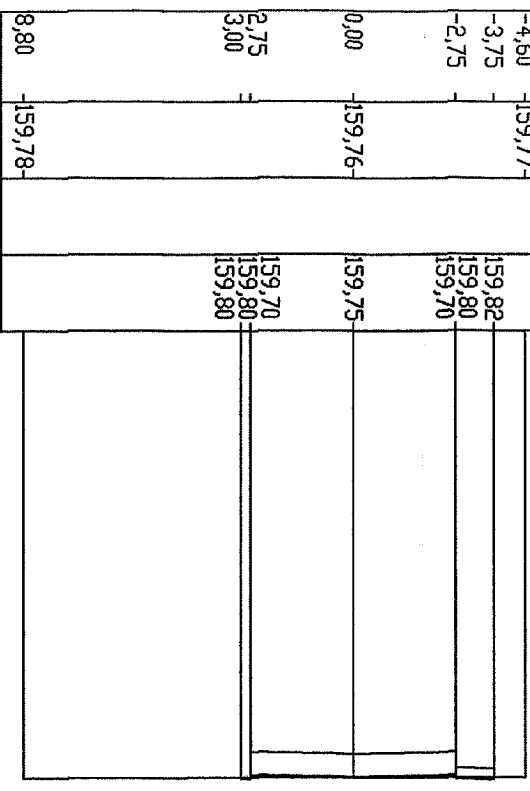
P.P. = 148,00m
 Pole pow. WYKDP = 1,73m²
 Pole pow. NASYP = 0,00m²

Biuro Obsługi Technicznej "SEWI" 45-264 Opole, ul. Fieldorfa 6/1101 e-mail: botsewi@op.pl tel. 77/455 89 67, 0 602 779 951,		Temat opracowania: Projekt wykonawczy przybudowy ul. Złotej, Srebniej, Metalowej, Irydowej i Nikłowej w m. Opole.	Temat rysunku: Przekroje poprzeczne ul. Srebnia I-J.	Inwestor: Miejski Zarząd Dróg w Opolu 45-573 Opole Al. Przyjaźni 9	BRANZA: Drogiwa. PROJEKTANT: - Roman Czajkowski - mgr inż. Sebastian Witkowski, - inż. Sebastian Raudz.	Podpisy: 	Data: kwiecień 2006 r.	Rysunek nr: 18.1
--	--	--	---	--	--	--	---------------------------	---------------------

RZĘDNE PROJEKTOWANE	159,82
RZĘDNE SPDOU	159,80
PRJ. NAWIERZCHNI	159,70
RZĘDNE TERENU	159,77
ODLEGŁOŚCI	-4,60 -3,75 -2,75

P.P. = 148,00m

Pole pow. WYKOP = 3,81m²
Pole pow. NASYP = 0,01m²

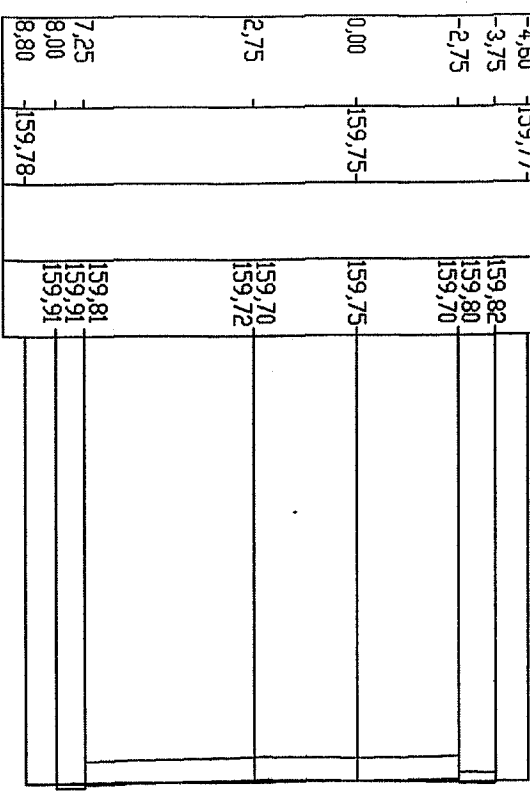


PIK, 63,80

RZĘDNE PROJEKTOWANE	159,82
RZĘDNE SPDOU	159,80
PRJ. NAWIERZCHNI	159,70
RZĘDNE TERENU	159,77
ODLEGŁOŚCI	-4,60 -3,75 -2,75

P.P. = 148,00m

Pole pow. WYKOP = 6,52m²
Pole pow. NASYP = 0,10m²

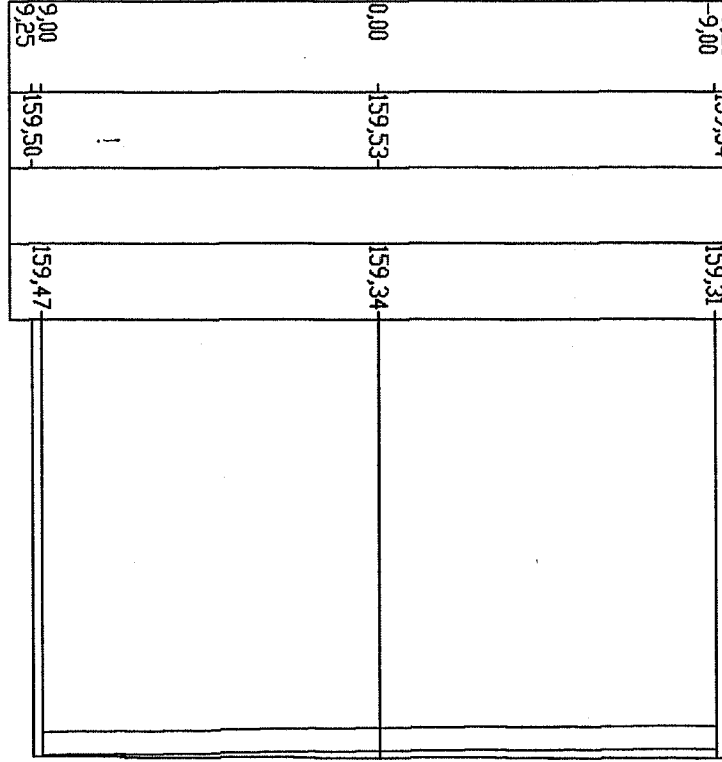


PIK, 64,80

RZĘDNE PROJEKTOWANE	159,31
RZĘDNE SPDOU	159,34
PRJ. NAWIERZCHNI	159,53
RZĘDNE TERENU	159,54
ODLEGŁOŚCI	-9,25 -9,00

P.P. = 148,00m

Pole pow. WYKOP = 13,86m²
Pole pow. NASYP = 0,00m²

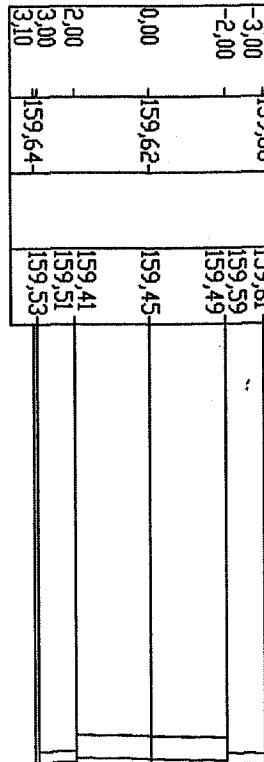


PIK, 3,00

RZĘDNE PROJEKTOWANE	159,61
RZĘDNE SPDOU	159,59
PRJ. NAWIERZCHNI	159,49
RZĘDNE TERENU	159,66
ODLEGŁOŚCI	-3,10 -3,00 -2,00

P.P. = 148,00m

Pole pow. WYKOP = 3,91m²
Pole pow. NASYP = 0,00m²

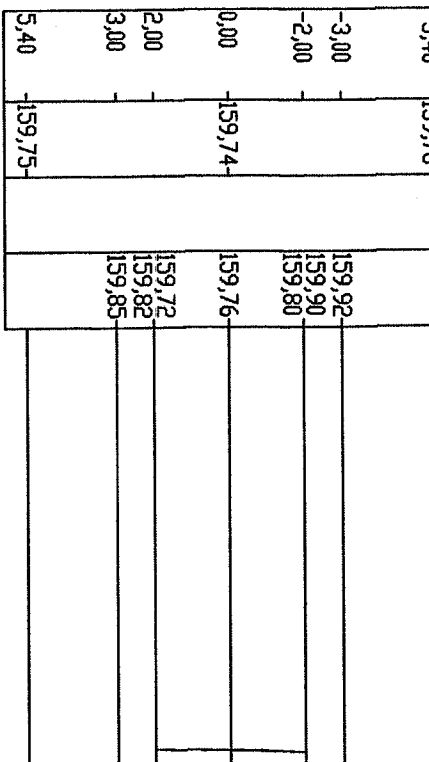


PIK, 8,80

RZĘDNE PROJEKTOWANE	159,92
RZĘDNE SPDOU	159,90
PRJ. NAWIERZCHNI	159,80
RZĘDNE TERENU	159,74
ODLEGŁOŚCI	-5,40 -3,00 -2,00

P.P. = 148,00m

Pole pow. WYKOP = 2,70m²
Pole pow. NASYP = 0,00m²



PIK, 48,50

Biurowie Obsługi Technicznej "SEWI"
45-264 Opole, ul. Fieldorfa 6/1101
e-mail: botsewi@op.pl
tel. 77/455 89 67, 0 602 779 951

Temat opracowania: Projekt wykonawczy przebudowy ul. Złotej, Srebrnej, Metalowej, Irydowej i Niklowej w m. Opole.

Temat rysunku: Przekroje poprzeczne ul. Irydowa E-O

Investor: Miejski Zarząd Dróg w Opole
45-573 Opole Al. Przyjaźni 9

BRANZA: Drogowa.
PROJEKTANT: - Roman Czajkowski
OPRACOWALI: - mgr inż. Sebastian Wilkowski
- inż. Sebastian Kaudzls

Podpis: *[Signature]*
Data: kwiecień 2006 r.

Rysunek nr: 18.2

PIK, 69,20

RZĘDNE PROJEKTOWANE	159,80	159,78	159,68	159,79	159,89	159,86
RZĘDNE SPDOU						
PRJ. NAWIERZCHNI						
RZĘDNE TERENU	-159,70	-159,74	-159,70	-159,70	-159,70	-159,70
ODLEGŁOŚCI	-4,60	-3,75	-2,75	0,00	2,75	7,25
						8,00
						8,80

Pole pow. WYKDP = 6,33m²
 Pole pow. NASYP = 0,14m²

P.P. = 148,00m

PIK, 89,70

RZĘDNE PROJEKTOWANE	159,70	159,68	159,57	159,79	159,92	159,82
RZĘDNE SPDOU						
PRJ. NAWIERZCHNI						
RZĘDNE TERENU	-159,65	-159,65	-159,65	-159,65	-159,63	-159,63
ODLEGŁOŚCI	-4,30	-3,75	-2,80	0,00	4,20	8,70
						9,00
						9,10

Pole pow. WYKDP = 6,63m²
 Pole pow. NASYP = 0,10m²

P.P. = 148,00m

PIK, 97,90

RZĘDNE PROJEKTOWANE	159,67	159,65	159,55	159,60	159,76	159,86
RZĘDNE SPDOU						
PRJ. NAWIERZCHNI						
RZĘDNE TERENU	-159,60	-159,60	-159,60	-159,60	-159,62	-159,62
ODLEGŁOŚCI	-4,00	-3,75	-2,80	0,00	4,40	8,90
						9,00
						9,10

Pole pow. WYKDP = 6,92m²
 Pole pow. NASYP = 0,02m²

P.P. = 148,00m

PIK, 103,10

RZĘDNE PROJEKTOWANE	159,64	159,62	159,52	159,57	159,62	159,66
RZĘDNE SPDOU						
PRJ. NAWIERZCHNI						
RZĘDNE TERENU	-159,58	-159,58	-159,58	-159,58	-159,60	-159,60
ODLEGŁOŚCI	-4,00	-3,75	-2,75	0,00	2,75	3,75
						4,00

Pole pow. WYKDP = 3,90m²
 Pole pow. NASYP = 0,00m²

P.P. = 148,00m

PIK, 105,70

RZĘDNE PROJEKTOWANE	159,63	159,61	159,51	159,56	159,71	159,81
RZĘDNE SPDOU						
PRJ. NAWIERZCHNI						
RZĘDNE TERENU	-159,57	-159,57	-159,56	-159,56	-159,55	-159,55
ODLEGŁOŚCI	-4,00	-3,75	-2,75	0,00	2,75	5,25
						5,45
						5,50

Pole pow. WYKDP = 4,86m²
 Pole pow. NASYP = 0,05m²

P.P. = 148,00m

<p>Biurow Obsługi Technicznej "SEWT"</p> <p>45-264 Opole, ul. Fieldorfa 6/1101</p> <p>e-mail: botsewi@op.pl</p> <p>tel. 77/455 89 67, 0 602 779 951,</p>		<p>Temat opracowania:</p> <p>Projekt wykonawczy przebudowy ul. Złotej, Srebrnej, Metalowej, Irydowej i Niklowej w m. Opole.</p>		<p>Temat rysunku:</p> <p>Przekroje poprzeczne ul. Srebra I-J.</p>	
<p>BRANZA: Drogowa.</p> <p>PROJEKTANT: Roman Czajkowski.</p> <p>OPRACOWALI: inż. Sebastian Witkowski, inż. Sebastian Kautz.</p>		<p>Investor: Miejski Zarząd Drog w Opolu</p> <p>45-573 Opole Al. Przyjaźni 9</p>		<p>Podpis: <i>[Signature]</i></p> <p>Data: kwiecień 2006 r.</p>	
<p>Rysunek nr: 18.3</p>		<p>Skala: 1:200/200</p>			

PIK, 123,10


RZĘDNE PROJEKTOWANE	159,51	159,44	159,46
RZĘDNE SPDOU	159,49	159,39	159,56
PRDJ. NAWIERZCHNI	-	-	-
RZĘDNE TERENU	-159,45	-159,43	-159,43
DDLEGŁOŚCI	-4,00 -3,75 -2,75	0,00	2,75
P.P. = 148,00m			
Pole pow. WYKOP = 5,25m ²			
Pole pow. NASYP = 0,03m ²			

PIK, 149,10

RZĘDNE PROJEKTOWANE	159,31	159,24	159,26
RZĘDNE SPDOU	159,29	159,19	159,38
PRDJ. NAWIERZCHNI	-	-	-
RZĘDNE TERENU	-159,22	-159,23	-159,23
DDLEGŁOŚCI	-4,00 -3,75 -2,75	0,00	2,75
P.P. = 148,00m			
Pole pow. WYKOP = 5,13m ²			
Pole pow. NASYP = 0,03m ²			

PIK, 160,28

RZĘDNE PROJEKTOWANE	159,22	159,15	159,10
RZĘDNE SPDOU	159,20	159,10	159,22
PRDJ. NAWIERZCHNI	-	-	-
RZĘDNE TERENU	-159,15	-159,17	-159,17
DDLEGŁOŚCI	-4,00 -3,75 -2,75	0,00	2,75
P.P. = 148,00m			
Pole pow. WYKOP = 4,31m ²			
Pole pow. NASYP = 0,00m ²			

Biuro Obsługi Technicznej "SEWT" 45-264 Opole, ul. Fiedorfa 6/1101 e-mail: botsewi@op.pl tel. 77/455 89 67, 0 602 779 951,		Temat: opracowania: Projekt wykonawczy przebudowy ul. Złotej, Srebrnej, Metalowej, Irydowej i Niklowej w m. Opole.		Temat: rysunku: Przekroje poprzeczne ul. Srebrna I-J.		Inwestor: Miejski Zarząd Drog w Opolu 45-573 Opole Al. Przyjaźni 9 Skala: 1:200/200		BRANZA: Drogowa. PROJEKTANT: - Roman Czaplinski - mgr inż. Sebastian Wilkowski - inż. Sebastian Rautz.		Podpisy: 		Data: kwiecień 2006 r.		Rysunek nr: 18.4	
---	--	---	--	---	--	--	--	---	--	--	--	---------------------------	--	----------------------------	--

PIK, 3,00

RZĘDNE PROJEKTOWANE	159,54			
RZĘDNE SPDOU				
PRJ. NAWIERZCHNI				
RZĘDNE TERENU	-159,62			
DDLEGŁOŚCI	-9,90			
	-9,55			
	0,00			
	9,55			
	9,60			

P.P. = 148,00m
 Pole pow. WYKOP = 12,88m²
 Pole pow. NASYP = 0,05m²

PIK, 9,40

RZĘDNE PROJEKTOWANE	159,63			
RZĘDNE SPDOU				
PRJ. NAWIERZCHNI				
RZĘDNE TERENU	-159,52			
DDLEGŁOŚCI	-3,60			
	-3,50			
	-2,50			
	0,00			
	2,50			
	3,60			

P.P. = 148,00m
 Pole pow. WYKOP = 3,48m²
 Pole pow. NASYP = 0,00m²

PIK, 117,50



RZĘDNE PROJEKTOWANE	159,43			
RZĘDNE SPDOU				
PRJ. NAWIERZCHNI				
RZĘDNE TERENU	-159,42			
DDLEGŁOŚCI	-3,60			
	-3,50			
	-2,50			
	0,00			
	2,50			
	3,60			

P.P. = 148,00m
 Pole pow. WYKOP = 3,31m²
 Pole pow. NASYP = 0,00m²

PIK, 132,90

RZĘDNE PROJEKTOWANE	159,43			
RZĘDNE SPDOU				
PRJ. NAWIERZCHNI				
RZĘDNE TERENU	-159,31			
DDLEGŁOŚCI	-5,00			
	-3,00			
	-2,00			
	0,00			
	2,00			
	5,00			

P.P. = 148,00m
 Pole pow. WYKOP = 2,70m²
 Pole pow. NASYP = 0,00m²

Biuro Obsługi Technicznej "SEWI" 45-264 Opole, ul. Fieldorfa 6/1101 e-mail: botsewi@op.pl tel. 77/455 89 67, 0 602 779 951,	 Biuro Obsługi Technicznej	Temat opracowania: Projekt wykonawczy przebudowy ul. Złotej, Srebrnej, Metalowej, Irydowej i Niklowej w m. Opole.	Temat rysunku: Przekroje poprzeczne ul. Niklowa F-T.	Inwestor: Miejski Zarząd Dróg w Opolu 45-573 Opole Al. Przyjaźni 9	BRANŻA: Drogi.	OPRACOWAŁ: - Roman Czajkowski - mgr inż. Sebastian Wiliński, - inż. Sebastian Raudzisz.	Podpis: 	Skala: 1:200/200	Data: kwiecień 2006 r.	Rysunek nr: 18.5
		Projekt wykonawczy przebudowy ul. Złotej, Srebrnej, Metalowej, Irydowej i Niklowej w m. Opole.								

PIK, 139,10

RZĘDNE PROJEKTOWANE	159,40			
RZĘDNE SPDOU	159,38			
PRJ. NAWIERZCHNI	159,28			
RZĘDNE TERENU	159,27			
ODLEGŁOŚCI	-5,00			
	-3,00			
	-2,00			
	0,00			
	2,00			
	5,00			

Pole pow. WYKIP = 2,74m²
 Pole pow. NASYP = 0,00m²



P.P. = 148,00m

PIK, 144,55

RZĘDNE PROJEKTOWANE	159,15			
RZĘDNE SPDOU	159,21			
PRJ. NAWIERZCHNI				
RZĘDNE TERENU	-159,27			
ODLEGŁOŚCI	-7,65			
	-7,60			
	0,00			
	7,60			
	7,65			

Pole pow. WYKIP = 10,03m²
 Pole pow. NASYP = 0,00m²

P.P. = 148,00m

Biuro Obsługi Technicznej "SEWI" 45-264 Opole, ul. Fiedorfa 6/1101 e-mail: botsewi@op.pl tel. 77/455 89 67, 0 602 779 951,			
Temat: Projekt wykonawczy przebudowy ul. Złotej, Srebrnej, Metalowej, Irydowej i Nikłowej w m. Opole		Temat rysunku: Przekroje poprzeczne ul. Nikłowa F-L	
Inwestor: Miejski Zarząd Drog w Opolu 45-573 Opole Al. Przyjazni 9		BRANZA: Drogiwa PROJEKTANT: Roman Czapiński OPRACOWALI: mgr inż. Sebastian Wilkowski, inż. Sebastian Raudz.	
Skala: 1:200/200		Data: kwiecień 2006 r.	
Rysunek nr: 18.6		Podpisy: 	

RZĘDNE PROJEKTOWANE	159,72	159,70	159,60	159,56	159,52	159,54	159,61
RZĘDNE SPDOU							
PRJ. NAWIERZCHNI							
RZĘDNE TERENU	-4,50	-159,54					
DDLEGDŚCI	-3,00	-2,00	0,00	2,00	4,50	5,50	

P.P. = 148,00m
 Pole pow. WYKDP = 4,00m²
 Pole pow. NASYP = 0,00m²

PIK, 27,75

RZĘDNE PROJEKTOWANE	159,49	159,37	159,25				
RZĘDNE SPDOU							
PRJ. NAWIERZCHNI							
RZĘDNE TERENU	-6,00	-5,90	-159,30	-159,36	0,00	6,20	6,30
DDLEGDŚCI	-3,00	-2,00	0,00	2,00	4,50	5,50	

P.P. = 148,00m
 Pole pow. WYKDP = 7,28m²
 Pole pow. NASYP = 0,02m²

RZĘDNE PROJEKTOWANE	159,74	159,74	159,64	159,58	159,54	159,55	
RZĘDNE SPDOU							
PRJ. NAWIERZCHNI							
RZĘDNE TERENU	-8,00	-159,60					
DDLEGDŚCI	-3,00	-2,00	0,00	2,00	4,50	5,50	


P.P. = 148,00m
 Pole pow. WYKDP = 2,55m²
 Pole pow. NASYP = 0,00m²

PIK, 30,40

RZĘDNE PROJEKTOWANE	159,59	159,57	159,47	159,43	159,39	159,46	159,46
RZĘDNE SPDOU							
PRJ. NAWIERZCHNI							
RZĘDNE TERENU	-6,50	-159,39	-159,47	-159,46	0,00	2,00	4,50
DDLEGDŚCI	-3,00	-2,00	0,00	2,00	4,50	5,50	

P.P. = 148,00m
 Pole pow. WYKDP = 4,29m²
 Pole pow. NASYP = 0,00m²

PIK, 10,75

Biuro Obsługi Technicznej 45-264 Opole, ul. Fieldorfa 6/1101 e-mail: botsewi@op.pl tel. 77/455 89 67, 0 602 779 951,		Temat opracowania: Projekt wykonawczy przebudowy ul. Złotej, Srebrnej, Metalowej, Irydowej i Nikłowej w m. Opole.		Temat rysunku: Przekroje poprzeczne ul. Nikłowa M-N	
Inwestor: Miejski Zarząd Drog w Opolu 45-573 Opole Al. Przyjaźni 9		Branża: Drogiowa.		Podpis: 	
Opracował: - inż. Sebastian Wilkowski, - inż. Sebastian Kaudzisz.		Projektant: - Roman Czapiński.		Rysunek nr: 18.7	
Skala: 1:200/200		Data: kwiecień 2006 r.			

RZĘDNE PROJEKTOWANE	159,28	159,55	159,53	159,43	159,39	159,35	159,45	159,47
RZĘDNE SPDOU								
PRJ. NAWIERZCHNI								
RZĘDNE TERENU	-159,94	-159,94	-159,94	-159,94	-159,94	-159,94	-159,94	-159,94
DDLEGDŚCI	-9,80	-9,75	-9,75	-9,75	-9,75	-9,75	-9,75	-9,75

P.P. = 148,00m

Pole pow. WYKDP = 2,69m²
Pole pow. NASYP = 0,00m²

PIK, 50,90

RZĘDNE PROJEKTOWANE	159,28	159,55	159,53	159,43	159,39	159,35	159,45	159,47
RZĘDNE SPDOU								
PRJ. NAWIERZCHNI								
RZĘDNE TERENU	-159,94	-159,94	-159,94	-159,94	-159,94	-159,94	-159,94	-159,94
DDLEGDŚCI	-9,80	-9,75	-9,75	-9,75	-9,75	-9,75	-9,75	-9,75

P.P. = 148,00m

Pole pow. WYKDP = 17,66m²
Pole pow. NASYP = 0,00m²

RZĘDNE PROJEKTOWANE	159,33	159,31	159,21	159,17	159,16	159,13	159,23	159,25
RZĘDNE SPDOU								
PRJ. NAWIERZCHNI								
RZĘDNE TERENU	-159,16	-159,16	-159,16	-159,16	-159,16	-159,16	-159,16	-159,16
DDLEGDŚCI	-3,10	-3,00	-2,00	0,00	2,00	3,00	3,10	3,10

P.P. = 148,00m

Pole pow. WYKDP = 2,79m²
Pole pow. NASYP = 0,00m²


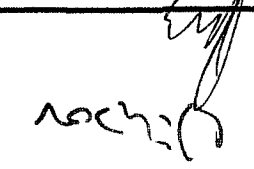
PIK, 84,30

RZĘDNE PROJEKTOWANE	159,58	159,55	159,45	159,57	159,50	159,45	159,55	159,57
RZĘDNE SPDOU								
PRJ. NAWIERZCHNI								
RZĘDNE TERENU	-159,58	-159,58	-159,58	-159,58	-159,58	-159,58	-159,58	-159,58
DDLEGDŚCI	-4,60	-4,25	-2,75	0,00	2,75	3,65	4,80	4,80

P.P. = 148,00m

Pole pow. WYKDP = 5,36m²
Pole pow. NASYP = 0,00m²

PIK, 14,50


		Temat opracowania: Projekt wykonawczy przebudowy ul. Złotej, Srebrnej, Metalowej, Irydowej i Niklowej w m. Opole.		Temat rysunku: Przekroje poprzeczne ul. Srebrna D-1.	
Biuro Obsługi Technicznej "SEWI" 45-264 Opole, ul. Fieldorfa 6/1101 e-mail: botsewi@op.pl tel. 77/455 89 67, 0 602 779 951.		Inwestor: Miejski Zarząd Dróg w Opolu 45-573 Opole Al. Przyjaźni 9		Branża: Drogi.	
Pole pow. WYKDP = 2,69m ² Pole pow. NASYP = 0,00m ²		Skala: 1:200/200		Data: kwiecień 2006 r.	
Pole pow. WYKDP = 17,66m ² Pole pow. NASYP = 0,00m ²		Rysunek nr: 18.8		Podpis: 	

PIK. 24,00

Pole pow. WYKOP = 4,36m²
 Pole pow. NASYP = 0,17m²

P.P. = 154,00m

RZĘDNE PROJEKTOWANE	RZĘDNE SPDOU	PRÓJ. NAWIERZCHNI	RZĘDNE TERENU	ODLEGŁOŚCI
159,91	159,91		-159,91	-12,80
159,85	159,85		-159,85	-11,10
159,85	159,85		-159,85	-7,50
159,77	159,77		-159,81	-3,00
159,83	159,83		-159,84	0,00
159,77	159,77		-159,80	3,00
159,85	159,85		-	7,50
159,90	159,90		-	10,00
159,90	159,90		-	10,40

Biuro Obsługi Technicznej "SEWT" 45-264 Opole, ul. Fiedorfa 6/1101 e-mail: botsewi@op.pl tel. 77/455 89 67, 0 602 779 951,		Temat opracowania: Projekt wykonawczy przebudowy ul. Złotej, Srebrnej, Metalowej, Irydowej i Niklowej w m. Opole.		Temat rysunku: Przekroje poprzeczne ul. Złota A-P.	
Branża: Drogowa. PROJEKTANT: - Roman Czaplinski OPRACOWALI: - mgr inż. Sebastian Wilkowski - inż. Sebastian Kautz.		Inwestor: Miejski Zarząd Drog w Opolu 45-573 Opole Al. Przyjazi 9		Podpis: 	
Data: kwiecień 2006 r.		Skala: 1:100/100		Rysunek nr: 18.10	

PIK, 33,50

RZĘDNE PROJEKTOWANE	RZĘDNE SPDOU	PRJ. NAWIERZCHNI	RZĘDNE TERENU	ODLEGŁOŚCI
159,89			-159,87-	-12,80
159,84			-159,77-	-3,00
159,76			-159,81-	0,00
159,82			-159,78-	3,00
159,76			-159,78-	3,00
159,95			-159,88-	7,50
160,00			-159,88-	10,00
160,40			-159,88-	10,40

Pole pow. WYKOP = 6,11m²
 Pole pow. NASYP = 0,00m²
 P.P. = 154,00m

PIK, 93,90

RZĘDNE PROJEKTOWANE	RZĘDNE SPDOU	PRJ. NAWIERZCHNI	RZĘDNE TERENU	ODLEGŁOŚCI
159,38			-159,50-	-6,70
159,33			-159,35-	-3,00
159,25			-159,39-	0,00
159,31			-159,33-	4,70
159,27			-159,33-	3,00
159,36			-159,33-	7,50
159,34			-159,45-	10,00
159,39			-159,45-	10,10

Pole pow. WYKOP = 7,28m²
 Pole pow. NASYP = 0,00m²
 P.P. = 154,00m

Biuro Obsługi Technicznej 45-264 Opole, ul. Fiedorta 6/1101 e-mail: botsewi@op.pl tel. 77/455 89 67, 0 602 779 951,		Temat Projekt wykonawczy przebudowy ul. Złotej, Srebrnej, Metalowej, Trydowej i Niklowej w m. Opole.	
Temat opracowania: Projekt wykonawczy przebudowy ul. Złota A-P.		Inwestor: Miejski Zarząd Drog w Opolu 45-573 Opole Al. Przyjaźni 9	
Branża: Drogowa.		Podpis: _____	
Opracował: - mgr inż. Sebastian Wilkowski, - inż. Sebastian Raudzisz.		Projektant: - Roman Czaplinski.	
Skala: 1:100/100		Data: kwiecień 2006 r.	
Rysunek nr: 18.11		_____	

Rysunek nr: 18.12	
Data: kwiecień 2006 r.	
Branża: Drógowa	
Projektant: - mgr inż. Sebastian Witowski, - inż. Sebastian Kaudzisz, OPERACOWAL	
Inwestor: Miejski Zarząd Dróg w Opolu 45-573 Opole Al. Przyjaźni 9	
Temat: Przekroje poprzeczne ul. Złota A-P	
Temat opracowania: Projekt wykonawczy przebudowy ul. Złotej, Stobnej, Metalowej, Iydowej i Nikłowej w m. Opole	
Temat: Przebieg poprzeczny ul. Złota A-P	
Podpis: <i>[Signature]</i>	
Skala: 1:100/100	
Biuro Obsługi Technicznej "SEWT" 45-264 Opole, ul. Fieldorfa 6/1101 e-mail: boisewt@op.pl tel. 77/455 89 67, 0 602 779 951	

Pole pow. WYKOP = 6,04m²
Pole pow. NASYP = 0,01m²

P.P. = 154,00m

RZĘDNE PROJEKTOWANE	RZĘDNE SPODU	PRÓJ. NAWIERZCHNI	RZĘDNE TERENU	ODLEGŁOŚCI
159,29			-159,45	10,10
159,24			-	9,40
159,16			-159,30	4,70
159,20			-	3,00
159,26			-159,33	0,00
159,33			-159,34	3,00
159,25			-	0,00
159,38			-	5,50
159,18			-159,50	6,70

PIK, 99,60

Pole pow. WYKOP = 7,72m²
Pole pow. NASYP = 0,00m²

P.P. = 154,00m

RZĘDNE PROJEKTOWANE	RZĘDNE SPODU	PRÓJ. NAWIERZCHNI	RZĘDNE TERENU	ODLEGŁOŚCI
159,26			-159,28	11,20
159,21			-	10,50
159,21			-	8,00
159,21			-	7,50
159,12			-159,26	3,00
159,16			-159,20	0,00
159,18			-159,16	3,00
159,18			-159,16	0,00
159,23			-159,30	6,00
159,23			-	5,50

PIK, 111,10

PIK, 134,30

RZĘDNE PROJEKTOWANE	159,22	159,17	159,15	159,09	159,11	159,25
RZĘDNE SPDOU						
PRJ. NAWIERZCHNI						
RZĘDNE TERENU	-159,22	-159,13	-159,14	-159,10	-159,20	-159,20
ODLEGŁOŚCI	-6,60	-3,00	0,00	3,00	7,50	11,60

P.P. = 154,00m
 Pole pow. WYKOP = 6,37m²
 Pole pow. NASYP = 0,05m²

PIK, 138,60

RZĘDNE PROJEKTOWANE	159,24	159,17	159,11	159,19	159,24
RZĘDNE SPDOU					
PRJ. NAWIERZCHNI					
RZĘDNE TERENU	-159,22	-159,14	-159,10	-159,20	-159,20
ODLEGŁOŚCI	-6,60	0,00	3,00	7,70	11,60

P.P. = 154,00m
 Pole pow. WYKOP = 3,82m²
 Pole pow. NASYP = 0,29m²

Biuro Obsługi Technicznej SEWT 45-264 Opole, ul. Fieldorfa 6/1101 e-mail: botsewi@op.pl tel. 77/455 89 67, 0 602 779 951,		Temat opracowania: Projekt wykonawczy przebudowy ul. Złotej, Srebrnej, Metalowej, Irydowej i Niklowej w m. Opole.		Temat rysunku: Przekroje poprzeczne ul. Złota A-P.	
Inwestor: Miejski Zarząd Drog w Opolu 45-573 Opole Al. Przyjazni 9		BRANŻA: Drogowa.		Podpis: <i>Staszewski</i>	
Skala: 1:100/100		PROJEKTANT: -Roman Czajkowski -mgr inż. Sebastian Wiśniewski -inż. Sebastian Kaudzts.		Data: kwiecień 2006 r.	
Rysunek nr:		18.13			

PIK, 189,70

RZĘDNE PROJEKTOWANE	RZĘDNE SPDOU	PRJ. NAWIERZCHNI	RZĘDNE TERENU	ODLEGŁOŚCI
159,25			-159,16	-6,60
159,20	159,20		-159,09	-3,00
159,18	159,18		-159,13	0,00
159,12	159,12		-159,08	3,00
159,20			-159,16	6,90
159,25			-159,16	9,40
159,25			-159,16	10,20

Pole pow. WYKOP = 3,16m²
 Pole pow. NASYP = 0,38m²
 P.P. = 154,00m

PIK, 209,70

RZĘDNE PROJEKTOWANE	RZĘDNE SPDOU	PRJ. NAWIERZCHNI	RZĘDNE TERENU	ODLEGŁOŚCI
159,19			-159,03	-6,10
159,14	159,14		-158,92	-3,20
159,06	159,06		-158,95	0,00
159,00	159,00		-159,03	3,20
158,94	158,94		-159,03	3,00
159,02			-158,96	7,50
159,07			-158,96	10,00
159,07			-158,96	10,20

Pole pow. WYKOP = 3,26m²
 Pole pow. NASYP = 0,06m²
 P.P. = 153,00m

Biuro Obsługi Technicznej "SEWT" 45-264 Opole, ul. Fieldorfa 6/1101 e-mail: botsewt@op.pl tel. 771455 89 67, 0 602 779 951,		Temat opracowania: Projekt wykonawczy przebudowy ul. Złotej, Srebrnej, Metalowej, Irydowej i Niklowej w m. Opole.		Temat rysunku: Przekroje poprzeczne ul. Złota A-P.	
Inwestor: Miejski Zarząd Dróg w Opolu 45-573 Opole Al. Przyjaźni 9		BRANZA: Drogowa.		Podpis: <i>[Signature]</i>	
Skala: 1:100/100		Data: kwiecień 2006 r.		Rysunek nr: 18.14	

- inż. Sebastian Witowski,
 - mgr inż. Sebastian Krautz,
 OPRACOWALI:
 - Roman Czajkowski,
 PROJEKTANT:
 Drogowa.

Biurow Obsługi Technicznej "SEWT"
 45-264 Opole, ul. Fieldorfa 6/1101
 e-mail: botsewi@op.pl
 tel. 77/455 89 67, 0 602 779 951

Temat: Projekt wykonawczy przebudowy ul. Złotej, Srebrnej, Metalowej, Irydowej i Niklowej w m. Opole.

Temat rysunku: **Przekroje poprzeczne ul. Złota A-P**

Investor: Mięski Zarząd Drog w Opolu
 45-573 Opole Al. Przyjaźni 9

BRANZA: Drogowa.
 PROJEKTANT: - Roman Czaplinski
 - mgr inż. Sebastian Wilkowski
 - inż. Sebastian Kaudzis

Podpis: *[Signature]*

Data: kwiecień 2006 r.

Rysunek nr: **18.15**

RZĘDNE PROJEKTOWANE	158,89					
RZĘDNE SPDOU						
PROJ. NAWIERZCHNI						
RZĘDNE TERENU	-158,91					
ODLEGŁOŚCI	-8,80	-7,90	-3,40	-3,00	0,00	3,00
						3,40
						7,50
						10,00
						11,30
						-158,96

Pole pow. WYKOP = 7,49m²
 Pole pow. NASYP = 0,00m²
 P.P. = 153,00m

PIK, 244,30

RZĘDNE PROJEKTOWANE	159,08					
RZĘDNE SPDOU						
PROJ. NAWIERZCHNI						
RZĘDNE TERENU	-158,92					
ODLEGŁOŚCI	-8,50	-8,10	-5,60	-3,40	0,00	3,00
						3,30
						9,20
						11,70
						11,80
						-158,88
						158,96

Pole pow. WYKOP = 3,62m²
 Pole pow. NASYP = 0,67m²
 P.P. = 153,00m

PIK, 221,50

Biurow Obsługi Technicznej "SEWI"
 45-264 Opole, ul. Fieldorfa 6/1101
 e-mail: botsewi@op.pl
 tel. 77/455 89 67, 0 602 779 951

SEWI

Temat opracowania:
 Projekt wykonawczy przebudowy ul. Złotej, Srebrnej, Metalowej, Irydowej i Niklowej w m. Opole.

Temat rysunku:
Przekroje poprzeczne ul. Złota A-P.

Investor:
 Miejski Zarząd Dróg w Opolu
 45-573 Opole Al. Przyjaźni 9

BRANZA:
 Drogowa.

PROJEKTANT:
 - Roman Czajliński
 - mgr inż. Sebastian Witowski
 - inż. Sebastian Raudz.

Podpis: *[Signature]*

Data:
 kwiecień 2006 r.

Rysunek nr: **18.16**

RZĘDNE PROJEKTOWANE	158,70	158,75	158,68	158,61 158,67	158,67	158,72
RZĘDNE SPDOU						
PRJ. NAWIERZCHNI						
RZĘDNE TERENU	-158,73	-158,67	-158,63	-158,60	-158,70	-158,70
ODLEGŁOŚCI	-9,00	-3,40	0,00	3,00 3,40	7,70	10,00 11,00

Pole pow. WYKOP = 4,98m²
 Pole pow. NASYP = 0,16m²
 P.P. = 153,00m

PIK, 279,30

RZĘDNE PROJEKTOWANE	158,91	158,82 158,74	158,67	158,60 158,68	158,68	158,73
RZĘDNE SPDOU						
PRJ. NAWIERZCHNI						
RZĘDNE TERENU	-158,73	-158,67	-158,63	-158,60	-158,70	-158,70
ODLEGŁOŚCI	-9,20	-3,40	0,00	3,00 3,40	7,50	10,00 11,20

Pole pow. WYKOP = 5,33m²
 Pole pow. NASYP = 0,20m²
 P.P. = 153,00m

PIK, 275,60

PIK, 293,00

RZĘDNE PROJEKTOWANE	RZĘDNE SPDOU	PROJ. NAWIERZCHNI	RZĘDNE TERENU	ODLEGŁOŚCI
158,91			-158,73-	-8,70
158,82			-158,67-	-3,40
158,80			-158,66-	0,00
158,73			-158,63-	3,00
158,66			-	3,40
158,74			-	7,20
158,79			-158,70-	9,70
				9,75

P.P. = 153,00m²
 Pole pow. WYKOP = 4,96m²
 Pole pow. NASYP = 0,33m²

PIK, 313,00

RZĘDNE PROJEKTOWANE	RZĘDNE SPDOU	PROJ. NAWIERZCHNI	RZĘDNE TERENU	ODLEGŁOŚCI
158,87			-158,85-	-8,00
158,78			-158,75-	-7,50
158,76			-158,80-	0,00
158,82			-158,77-	3,00
158,76			-	7,00
158,84			-	9,50
158,89			-158,87-	10,20

P.P. = 153,00m²
 Pole pow. WYKOP = 5,68m²
 Pole pow. NASYP = 0,17m²
 Skala pionowa 1:100
 Skala pozioma 1:100

<p>Biurow Obsługi Technicznej "SEWI"</p> <p>45-264 Opole, ul. Fieldorfa 6/1101 e-mail: boisewi@op.pl tel. 77/455 89 67, 0 602 779 951,</p>		<p>Temat opracowania:</p> <p>Projekt wykonawczy przebudowy ul. Złotej, Srebrnej, Metalowej, Iydowej i Nikłowej w m. Opole.</p>		<p>Temat rysunku:</p> <p>Przekroje poprzeczne ul. Złota A-P.</p>	
<p>Investor:</p> <p>Miejski Zarząd Dróg w Opolu 45-573 Opole Al. Przyjazni 9</p>		<p>BRANZA:</p> <p>Drógowa.</p>		<p>Podpis:</p> <p><i>[Signature]</i></p>	
<p>Skala: 1:100/100</p>		<p>PROJEKTANT:</p> <p>- mgr inż. Sebastian Wiśniewski, - inż. Sebastian Raudzki,</p>		<p>Date:</p> <p>Kwiecień 2006 r.</p>	
<p>Rysunek nr:</p> <p>18.17</p>		<p>RYSUNEK</p>			

Rysunek nr: 18.18	Data: kwiecień 2006 r.	Podpis: <i>W. Szwed</i>	BRANŻA: Droga. PROJEKTANT: - Roman Czaplinski OPRACOWALI: - mgr inż. Sebastian Witowski, - inż. Sebastian Kaudzts	Investor:	Miejski Zarząd Dróg w Opolu 45-573 Opole Al. Przyjaźni 9	Skala: 1:100/100
				Temat: rysunku:	Przekroje poprzeczne ul. Złota A-P.	Temat: opracowania:

RZĘDNE SPDOU	RZĘDNE PROJEKTOWANE	RZĘDNE TERENU	ODLEGŁOŚCI
159,31	159,22	159,28	-8,40
159,22	159,20	159,17	-7,90
159,26	159,20	159,22	-3,40
159,20	159,22	159,18	-3,00
159,31	159,31	159,18	3,00
159,35	159,22	159,22	3,40
	159,35	159,27	11,40

Pole pow. WYKOP = 8,27m²
Pole pow. NASYP = 0,04m²
P.P. = 154,00m

PIK, 395,50

RZĘDNE SPDOU	RZĘDNE PROJEKTOWANE	RZĘDNE TERENU	ODLEGŁOŚCI
159,16	159,16	159,10	-8,00
159,07	159,07	159,10	-7,50
159,05	159,07	159,00	-3,00
159,11	159,09	159,09	0,00
159,05	159,02	159,02	3,00
159,24	159,24	159,16	7,50
159,29	159,29	159,10	10,40
	159,29	159,10	11,70

Pole pow. WYKOP = 7,37m²
Pole pow. NASYP = 0,05m²
P.P. = 154,00m

PIK, 368,10

PIK, 430,40

RZĘDNE PROJEKTOWANE	RZĘDNE SPDOU	PRJ. NAWIERZCHNI	RZĘDNE TERENU	ODLEGŁOŚCI
159,57			-159,38-	-3,90
159,56			-159,38-	-3,40
159,48			-159,38-	-3,00
159,42			-159,40-	0,00
159,36			-159,37-	3,00
159,44			-159,37-	3,40
159,44			-	7,80
159,49			-159,46-	10,30
159,49			-159,46-	10,50

Pole pow. WYKDP = 3,45m²
 Pole pow. NASYP = 0,17m²
 P.P. = 154,00m

PIK, 408,40

RZĘDNE PROJEKTOWANE	RZĘDNE SPDOU	PRJ. NAWIERZCHNI	RZĘDNE TERENU	ODLEGŁOŚCI
159,50			-159,35-	-8,00
159,41			-159,28-	-7,90
159,39			-159,28-	-3,40
159,33			-159,31-	-3,00
159,27			-159,26-	3,00
159,35			-159,26-	3,40
159,35			-	6,50
159,40			-159,33-	9,00
159,40			-159,33-	10,90

Pole pow. WYKDP = 5,33m²
 Pole pow. NASYP = 0,22m²
 P.P. = 154,00m

Biuro Obsługi Technicznej "SEWI" 45-264 Opole, ul. Fieldorfa 6/1101 e-mail: botsewi@op.pl tel. 77/455 89 67, 0 602 779 951,		Temat opracowania: Projekt wykonawczy przebudowy ul. Złotej, Stobnej, Metalowej, Irydowej i Nikłowej w m. Opole.		Temat rysunku: Przekroje poprzeczne ul. Złota A-P.	
Inwestor: Miejski Zarząd Dróg w Opolu 45-573 Opole Al. Przyjaźni 9		BRANZA: Drogiwa.		Podpis: U: 1500	
Skala: 1:100/100		Data: kwiecień 2006 r.		Rysunek nr: 18.19	

PIK, 451,80

RZĘDNE PROJEKTOWANE	PRJ. NAWIERZCHNI	RZĘDNE TERENU	ODLEGŁOŚCI
159,53	-	-5,40	-
159,52	-	-3,90	-
159,44	-	-3,40	-
159,56	-	-3,00	-
159,50	-	0,00	-
159,64	-	3,00	-
159,64	-	3,40	-
159,69	-	7,10	-
159,69	-	9,60	-
159,69	-	9,70	-

Skala pionowa 1:100
Skala pozioma 1:100

P.P. = 154,00m

PIK, 473,20

RZĘDNE PROJEKTOWANE	PRJ. NAWIERZCHNI	RZĘDNE TERENU	ODLEGŁOŚCI
159,55	-	-5,00	-
159,54	-	-3,90	-
159,46	-	-3,40	-
159,52	-	-3,00	-
159,58	-	0,00	-
159,60	-	3,40	-
159,68	-	5,40	-
159,73	-	6,90	-
159,73	-	7,00	-

Skala pionowa 1:100
Skala pozioma 1:100

P.P. = 154,00m

<p>Biurow Obsługi Technicznej "SEWI" 45-264 Opole, ul. Fieldorfa 6/1101 e-mail: botsewi@op.pl tel. 77/455 89 67, 0 602 779 951,</p>	<p>Temat: Projekt wykonawczy przebudowy ul. Złotej, Srebrnej, Metalowej, Irydowej i Niklowej w m. Opole.</p>	<p>Temat opracowania: Przekroje poprzeczne ul. Złota A-P.</p>	<p>Investor: Miejski Zarząd Dróg w Opolu 45-573 Opole Al. Przyjazni 9</p>	<p>BRANZA: Drogowa.</p>	<p>Podpisy: 1:100/100</p>	<p>Data: kwiecień 2006 r.</p>	<p>Rysunek nr: 18.20</p>
			<p>Temat rysunku: Przekroje poprzeczne ul. Złota A-P.</p>	<p>OPRACOWAŁ: - mgr inż. Sebastian Wilfowski, - inż. Sebastian Kautzki.</p>			

Witman

PIK, 490,70

RZĘDNE PROJEKTOWANE	159,76 159,75 159,67			
RZĘDNE SPDOU				
PRJ. NAWIERZCHNI				
RZĘDNE TERENU	-159,87	-159,82	-159,82	-159,86
DDLEGDŚCI	-5,40	-3,90	-3,40	3,00
				3,40
				5,40
				6,90

Skala pionowa 1:100
Skala pozioma 1:100

P.P. = 154,00m

PIK, 510,70

RZĘDNE PROJEKTOWANE	159,91 159,90 159,82			
RZĘDNE SPDOU				
PRJ. NAWIERZCHNI				
RZĘDNE TERENU	-159,92	-159,87	-159,87	-159,90
DDLEGDŚCI	-5,30	-3,90	-3,40	3,00
				3,00
				4,00
				6,00
				10,10

Skala pionowa 1:100
Skala pozioma 1:100

P.P. = 154,00m

Biurow Obsługi Technicznej "SEWT" 45-264 Opole, ul. Fiedorta 6/1101 e-mail: botsewt@op.pl tel. 77/455 89 67, 0 602 779 951,		Temat opracowania: Projekt wykonawczy przebudowy ul. Złota, Stebnej, Metalowej, Trydowej i Nikłowej w m. Opole.	Temat rysunku: Przekroje poprzeczne ul. Złota A-P.	Investor: Miejski Zarząd Drog w Opolu 45-573 Opole Al. Przyjaźni 9	BRANZA: Drogi PROJEKTANT: - Roman Czajkowski - mgr inż. Sebastian Wilkowski - inż. Sebastian Kaudz.	Podpis: 	Rysunek nr: 18.21
---	--	--	--	--	--	-------------	-----------------------------

Skala 1:100/100

Data:
kwiecień 2006 r.

PIK, 535,50

Skala pionowa 1:100
Skala pozioma 1:100

P.P. = 154,00m	
RZĘDNE PROJEKTOWANE	159,97 159,96 159,88
RZĘDNE SPDOU PRD. NAWIERZCHNI	
RZĘDNE TERENU	159,66
ODLEGŁOŚCI	-5,70 -3,70 -3,20 0,00 3,30 6,00 10,20

PIK, 651,80

P.P. = 154,00m	
RZĘDNE PROJEKTOWANE	159,45 159,44 159,36
RZĘDNE SPDOU PRD. NAWIERZCHNI	
RZĘDNE TERENU	159,42
ODLEGŁOŚCI	-5,20 -3,70 -3,20 0,00 3,30 5,80 6,80

Biurowy Obsługi Technicznej "SEWI"

Temat opracowania: Projekt wykonawczy przebudowy ul. Złotej, Srebrnej, Metalowej, Irydowej i Niklowej w m. Opole.

Temat rysunku: Przekroje poprzeczne ul. Złota A-P.

Investor: Miejski Zarząd Dróg w Opolu
45-573 Opole Al. Przyjaźni 9

BRANZA: Drogi
PROJEKTANT: Roman Czajński
OPRACOWALI: mgr inż. Sebastian Witkowski, inż. Sebastian Kaudz

Witkowski

Podpis: _____

Data: _____
kwiecień 2006 r.

Skala: 1:100/100

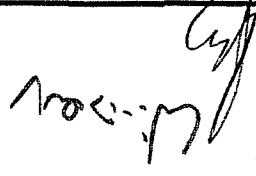
Rysunek nr: 18.22

PIK, 774,40

Pole pow. WYKOP = 8,76m²
 Pole pow. NASYP = 0,00m²

P.P. = 154,00m

RZĘDNE PROJEKTOWANE	159,43	159,55	159,43
RZĘDNE SPÓDU			
PRJ. NAWIERZCHNI			
RZĘDNE TERENU	-159,62	-159,60	-159,62
DDLEGDOŚCI	-6,10 -6,00	0,00	6,00 6,10

Biuro Obsługi Technicznej "SEWI" 45-264 Opole, ul. Fieldorfa 6/1101 e-mail: boisewi@op.pl tel. 77/455 89 67, 0 602 779 951,		Temat opracowania: Projekt wykonawczy przebudowy ul. Złotej, Srebrnej, Miedzianej, Irydowej i Niklowej w m. Opole.		Temat rysunku: Przekroje poprzeczne ul. Złota A-P.	
Inwestor: Miejski Zarząd Dróg w Opolu 45-573 Opole Al. Przyjaźni 9		Branża: DRÓGWA PROJEKTANT: -Roman Czajliński OPERACOWALI: -mgr inż. Sebastian Wiśniewski, -inż. Sebastian Raudzki.		Podpis: 	
Skala: 1:100/100		Data: kwiecień 2006 r.		Rysunek nr: 18.24	

PIK. 5,70

RZĘDNE PROJEKTOWANE	159,47	159,47	159,51
RZĘDNE SPDOU			
PRJ. NAWIERZCHNI			
RZĘDNE TERENU	-159,49-	-159,47-	-159,47-
ODLEGŁOŚCI	-6,90 -6,80	0,00	6,70 6,80

Pole pow. WYKOP = 5,40m²

Pole pow. NASYP = 0,00m²

P.P. = 148,00m

PIK. 19,20

RZĘDNE PROJEKTOWANE	159,54	159,51	159,51	159,54
RZĘDNE SPDOU				
PRJ. NAWIERZCHNI				
RZĘDNE TERENU	-159,49-	-159,52-	-159,52-	-159,50-
ODLEGŁOŚCI	-1,80 -1,75	0,00	1,75	5,25 7,00

Pole pow. WYKOP = 3,58m²

Pole pow. NASYP = 0,00m²

P.P. = 148,00m

PIK. 11,50

RZĘDNE PROJEKTOWANE	159,54	159,51	159,48
RZĘDNE SPDOU			
PRJ. NAWIERZCHNI			
RZĘDNE TERENU	-159,49-	-159,48-	-159,48-
ODLEGŁOŚCI	-1,80 -1,75	0,00	1,75 1,90

Pole pow. WYKOP = 1,34m²

Pole pow. NASYP = 0,00m²

P.P. = 148,00m

Biuro Obsługi Technicznej SEWI		Temat opracowania: Projekt wykonawczy przebudowy ul. Złotej, Srebrnej, Metalowej, Irydowej i Niklowej w m. Opole.		Temat rysunku: Przekroje poprzeczne ul. Złota B-H.	
Biuro Obsługi Technicznej "SEWI" 45-264 Opole, ul. Fiedorfa 6/1101 e-mail: botsewi@op.pl tel. 77/455 89 67, 0 602 779 951,		Inwestor: Miejski Zarząd Dróg w Opolu 45-573 Opole Al. Przyjaźni 9		Skala: 1:200/200	
Podpis: <i>[Signature]</i>		BRANZA: Drogiwa.		Data: kwiecień 2006 r.	
PROJEKTANT: - Roman Czaplinski OPERACOWALI: - mgr inż. Sebastian Wilisowski, - inż. Sebastian Kautzls		Rysunek nr: 18.25			

PIK, 36,40

RZĘDNE PROJEKTOWANE	159,57	159,53	159,50	159,57
RZĘDNE SPDDU				
PRJ. NAWIERZCHNI				
RZĘDNE TERENU	-159,54	-159,54	-159,52	-159,50
DDLEGŁOŚCI	-1,80	-1,75	0,00	1,75
				5,25
				7,00

P.P. = 148,00m

Pole pow. WYKOP = 3,50m²
 Pole pow. NASYP = 0,00m²

PIK, 56,30

RZĘDNE PROJEKTOWANE	159,31	159,36	159,36	159,41
RZĘDNE SPDDU				
PRJ. NAWIERZCHNI				
RZĘDNE TERENU	-159,40	-159,39	-159,36	-159,36
DDLEGŁOŚCI	-3,70	-3,60	0,00	12,60
				12,70

P.P. = 148,00m

Pole pow. WYKOP = 9,25m²
 Pole pow. NASYP = 0,00m²

PIK, 45,30

RZĘDNE PROJEKTOWANE	159,48	159,45	159,42	159,42
RZĘDNE SPDDU				
PRJ. NAWIERZCHNI				
RZĘDNE TERENU	-159,50	-159,47	-159,48	-159,49
DDLEGŁOŚCI	-1,80	-1,75	0,00	1,75
				1,90

P.P. = 148,00m

Pole pow. WYKOP = 1,52m²
 Pole pow. NASYP = 0,00m²

Biuro Obsługi Technicznej S E W I		Projekt wykonawczy przebudowy ul. Złotej, Srebrnej, Metalowej, Izydowej i Nikłowej w m. Opole.	
Temat opracowania:		Temat rysunku:	
Przekroje poprzeczne ul. Złota B-H.		Inwestor:	
Biuro Obsługi Technicznej "SEWI" 45-264 Opole, ul. Fieldorfa 6/1101 e-mail: botsewi@op.pl tel. 77/455 89 67, 0 602 779 951.		Miejski Zarząd Dróg w Opolu 45-573 Opole Al. Piżyjażni 9	
Branża:		Podpis:	
Temat opracowania:		Data:	
Temat rysunku:		Skala:	
Projekt wykonawczy przebudowy ul. Złotej, Srebrnej, Metalowej, Izydowej i Nikłowej w m. Opole.		1:200/200	
Branża:		Data:	
Temat opracowania:		Kwiecień 2006 r.	
Temat rysunku:		Rysunek nr	
Biuro Obsługi Technicznej "SEWI" 45-264 Opole, ul. Fieldorfa 6/1101 e-mail: botsewi@op.pl tel. 77/455 89 67, 0 602 779 951.		18.26	

RZĘDNE PROJEKTOWANE	159,15	159,15	159,07	159,18
RZĘDNE SPDOU				
PRJ. NAWIERZCHNI				
RZĘDNE TERENU	-159,18	-159,18	-159,17	-159,17
DDLEGDŚCI	-4,20	-3,00	-2,75	4,25
	0,00	2,75	4,50	

P.P. = 148,00m
 Pole pow. WYKDP = 4,25m²
 Pole pow. NASYP = 0,00m²

PIK, 63,30

RZĘDNE PROJEKTOWANE	159,30	159,30	159,20	159,00
RZĘDNE SPDOU				
PRJ. NAWIERZCHNI				
RZĘDNE TERENU	-159,16	-159,14	-159,14	-159,14
DDLEGDŚCI	-5,00	-4,90	-4,70	8,60
	0,00	8,70	8,70	

P.P. = 148,00m
 Pole pow. WYKDP = 8,83m²
 Pole pow. NASYP = 0,03m²

PIK, 67,80

RZĘDNE PROJEKTOWANE	159,76	159,81	159,86	159,86
RZĘDNE SPDOU				
PRJ. NAWIERZCHNI				
RZĘDNE TERENU	-159,97	-159,95	-159,95	-159,95
DDLEGDŚCI	-10,80	0,00	10,75	10,80
	10,75	10,80	10,80	


P.P. = 148,00m
 Pole pow. WYKDP = 16,34m²
 Pole pow. NASYP = 0,00m²

PIK, 3,00

RZĘDNE PROJEKTOWANE	159,82	159,82	159,72	159,83
RZĘDNE SPDOU				
PRJ. NAWIERZCHNI				
RZĘDNE TERENU	-159,85	-159,85	-159,86	-159,86
DDLEGDŚCI	-4,90	-3,00	-2,75	4,25
	0,00	2,75	5,00	

P.P. = 148,00m
 Pole pow. WYKDP = 4,46m²
 Pole pow. NASYP = 0,00m²

PIK, 11,00

Biuro Obsługi Technicznej "SEWI" 45-264 Opole, ul. Fiedorfa 6/1101 e-mail: botsewi@op.pl tel. 77/455 89 67, 0 602 779 951,		Temat opracowania: Projekt wykonawczy przebudowy ul. Złotej, Srebrnej, Metalowej, Irydowej i Niklowej w m. Opole.	
Temat rysunku: Przekroje poprzeczne ul. Złota C-1.		Inwestor: Miejski Zarząd Drog w Opolu 45-573 Opole Al. Przyjaźni 9	
Branża: Drogowa.		Podpis: 	
Projektant: mgr inż. Sebastian Wilkowski, inż. Sebastian Kautzki.		Data: Kwiecień 2006 r.	
Rysunek nr:		Skala: 1:200/200	
18.27		18.27	

PIK, 8,20

RZĘDNE PROJEKTOWANE	159,53			
RZĘDNE SPDOU	159,50			
PRJ. NAWIERZCHNI	159,40			
RZĘDNE TERENU	-159,79			
ODLEGŁOŚCI	-6,00			
	-4,25			
	-2,75			
	0,00			
	2,75			
	3,75			
	6,00			

Pole pow. WYKOP = 5,88m²
 Pole pow. NASYP = 0,00m²

P.P. = 148,00m

PIK, 32,80

RZĘDNE PROJEKTOWANE	159,77			
RZĘDNE SPDOU	159,74			
PRJ. NAWIERZCHNI	159,64			
RZĘDNE TERENU	-159,75			
ODLEGŁOŚCI	-6,00			
	-4,25			
	-2,75			
	0,00			
	2,75			
	3,75			
	6,00			

Pole pow. WYKOP = 3,51m²
 Pole pow. NASYP = 0,00m²


P.P. = 148,00m

PIK, 20,80

RZĘDNE PROJEKTOWANE	159,65			
RZĘDNE SPDOU	159,62			
PRJ. NAWIERZCHNI	159,52			
RZĘDNE TERENU	-159,61			
ODLEGŁOŚCI	-6,00			
	-4,25			
	-2,75			
	0,00			
	2,75			
	3,75			
	6,00			

Pole pow. WYKOP = 4,04m²
 Pole pow. NASYP = 0,00m²

P.P. = 148,00m



Temat opracowania:
 Projekt wykonawczy przebudowy ul. Złotej, Srebrnej, Metalowej, Irydowej i Niklowej w m. Opole.

Temat rysunku:
Przekroje poprzeczne ul. Irydowa K-L.

Inwestor:
 Miejski Zarząd Dróg w Opolu
 45-573 Opole Al. Przyjaźni 9

BRANZA:
 Drogiowa
 PROJEKTANT:
 - Roman Czajkowski
 OPERACJONALISTY:
 - mgr inż. Sebastian Wilkowski,
 - inż. Sebastian Raudits

Podpisy:

18.28

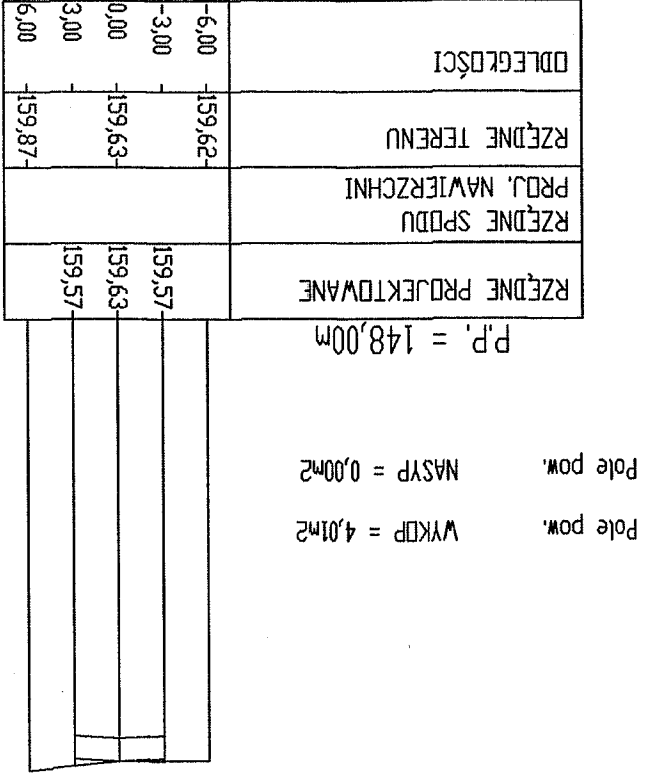
Rysunek nr:

Data:
 kwiecień 2006 r.

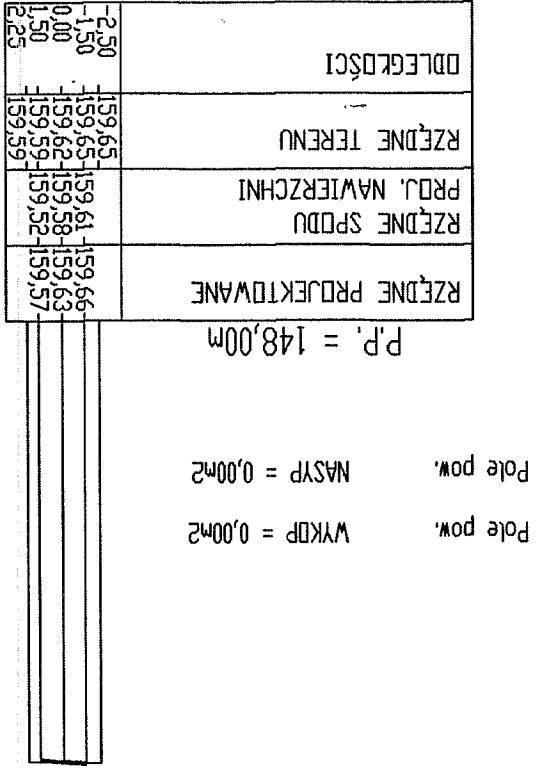
Skala:
 1:200/200

Biurowie Obsługi Technicznej "SEWI"
 45-264 Opole, ul. Fieldorfa 6/1101
 e-mail: botsewi@op.pl
 tel. 77/455 89 67, 0 602 779 951.

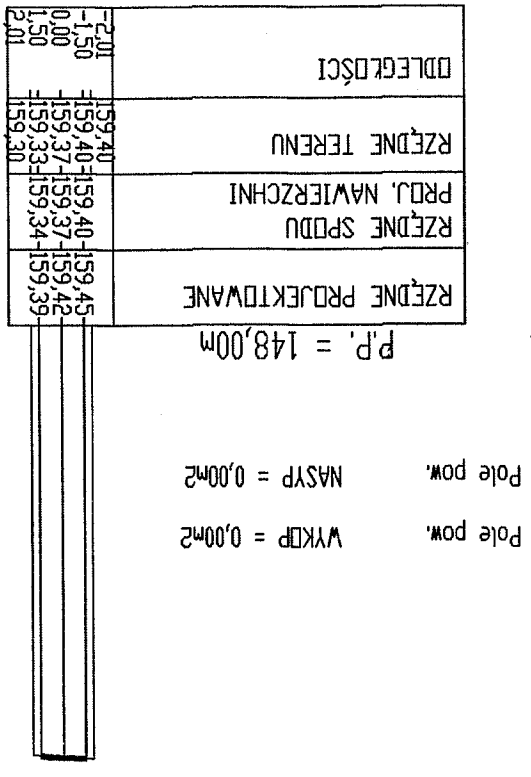
PIK, 0,00



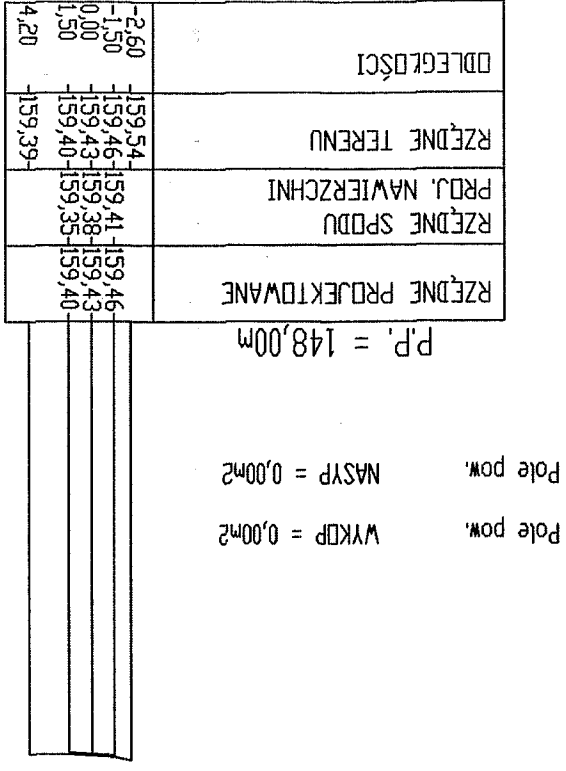
PIK, 8,60



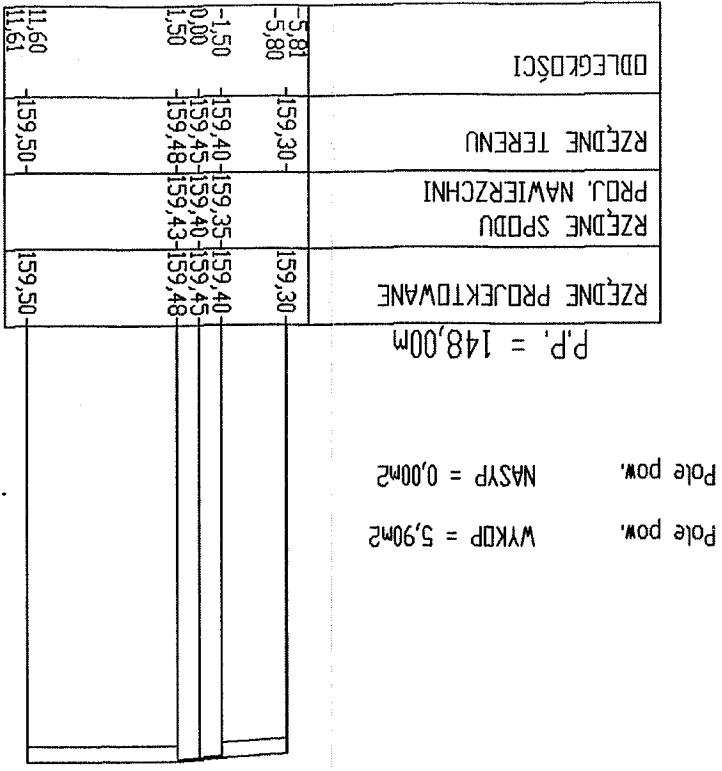
PIK, 200,00



PIK, 202,00



PIK, 209,20



Biurowie Obsługi Technicznej

45-264 Opole, ul. Fieldorfa 6/1101
 e-mail: botsewi@op.pl
 tel. 77/455 89 67, 0 602 779 951.

Temat opracowania: Projekt wykonawczy przebudowy ul. Złotej, Srebrnej, Metalowej, Iydowej i Nikłowej w m. Opole.

Temat rysunku: Przekroje poprzeczne ul. Metalowa P-G

Investor: Miejski Zarząd Dróg w Opolu
 45-573 Opole Al. Przyjaźni 9

BRANZA: Branża drogowa
 PROJEKTANT: mgr inż. Sebastian Wilkowski, inż. Sebastian Kaudzls
 OPRACOWALI: Roman Czaplinski

Podpis: *Linna*

Data: 12 kwietnia 2006 r.

Rysunek nr: **18.29**

PIK, 671,90


RZĘDNE PROJEKTOWANE	159,40 159,39 159,31			
RZĘDNE SPDOU PRJ. NAWIERZCHNI				
RZĘDNE TERENU	-159,39-			
DDLEGLDŚCI	-5,30 -3,70 -3,20			
				7,30

P.P. = 154,00m

PIK, 772,90

RZĘDNE PROJEKTOWANE	159,58 159,57 159,49			
RZĘDNE SPDOU PRJ. NAWIERZCHNI				
RZĘDNE TERENU	-159,62-			
DDLEGLDŚCI	-6,00 -3,50 -3,00			
				6,00

P.P. = 154,00m

Biuro Obsługi Technicznej "SEWT" 45-264 Opole, ul. Fiedorfa 6/1101 e-mail: botsew@op.pl tel. 77/455 89 67, 0 602 779 951,		Biuro Obsługi Technicznej 	
Temat: Projekt wykonawczy przebudowy ul. Złotej, Srebrnej, Metalowej, Irydowej i Niklowej w m. Opole.		Temat: opracowania:	
Temat: Przekroje poprzeczne ul. Złota A-P.		Inwestor: Miejski Zarząd Dróg w Opolu 45-573 Opole Al. Przyjźmi 9	
Data: Kwiecień 2006 r.		BRANZA: Drogowa.	
Rysunek nr: 18.23		PROJEKTANT: - Roman Czapliński - mgr inż. Sebastian Witkowski, - inż. Sebastian Raudz.	

Własny